



Diário Oficial do

MUNICÍPIO

PREFEITURA MUNICIPAL DE CAETITÉ

PODER EXECUTIVO • BAHIA

I M P R E N S A E L E T R Ô N I C A

Lei nº 12.527



A Lei nº 12.527, sancionada pela Presidente da República em 18 de novembro de 2011, tem o propósito de regulamentar o direito constitucional de acesso dos cidadãos às informações públicas e seus dispositivos são aplicáveis aos três Poderes da União, Estados, Distrito Federal e Municípios.

A publicação da Lei de Acesso a Informações significa um importante passo para a consolidação democrática do Brasil e torna possível uma maior participação popular e o controle social das ações governamentais, o acesso da sociedade às informações públicas permite que ocorra uma melhoria na gestão pública.

Veja ao lado onde solicitar mais informações e tirar todas as dúvidas sobre esta publicação.

Atendimento ao Cidadão

Presencial



Avenida Prof.ª Marlene
Cerqueira de Oliveira,
S/N, Bairro Prisco Viana,
Caetité/BA

Telefone



(77) 3454-8000

Horário



Segunda a
Sexta-feira, das
07:00 às 12:00 h

Diário Oficial Eletrônico: Agilidade e Transparência



Efetivando o compromisso de cumprir a Lei de Acesso à Informação e incentivando a participação popular no controle social, o Diário Oficial Eletrônico, proporciona rapidez no processo de administração da documentação dos atos públicos de maneira eletrônica, com a segurança da certificação digital.

Assim, Graças ao Diário Oficial Eletrônico, todos os atos administrativos se tornam públicos e acessíveis para qualquer cidadão, de forma rápida e transparente, evitando o desconhecimento sobre as condutas do Poder Público.

Um dos aspectos interessantes é a sua divisão por temas para que a consulta seja facilitada. Assim, o Diário Oficial é segmentado em partes: emendas constitucionais, leis, decretos, resoluções, instruções normativas, portarias e outros atos normativos de interesse geral;



RESUMO

LICITAÇÕES

DISPENSA N° 003/2019 - ADJUDICAÇÃO
DISPENSA N° 003/2019 - HOMOLOGAÇÃO
RATIFICAÇÃO DO ATO - PROCESSO N° 003/2019 - DISPENSA 003/2019
DISPENSA N° 001/2019 - ADJUDICAÇÃO
DISPENSA N° 001/2019 - HOMOLOGAÇÃO
RATIFICAÇÃO DO ATO - PROCESSO N° 001/2019, DISPENSA 001/2019
DISPENSA N° 002/2019 - ADJUDICAÇÃO
DISPENSA N° 002/2019 - HOMOLOGAÇÃO
RATIFICAÇÃO DO ATO - PROCESSO N° 002/2019, DISPENSA 002/2019
INEXIGIBILIDADE DE LICITAÇÃO N° 009/2019 - ADJUDICAÇÃO
INEXIGIBILIDADE DE LICITAÇÃO N° 009/2019 - HOMOLOGAÇÃO
INEXIGIBILIDADE DE LICITAÇÃO N° 009/2019 - RATIFICAÇÃO DO ATO
AVISO DE LICITAÇÃO - PREGÃO PRESENCIAL N.º. 006/2019 – REPETIÇÃO

ATOS ADMINISTRATIVOS

PROCESSO LICITATÓRIO – MODALIDADE PREGÃO PRESENCIAL N° 006/2019 - DECISÃO SOBRE IMPUGNAÇÃO
GEORREFERENCIAMENTO E MAPEAMENTO DAS ROTAS DE TRANSPORTE ESCOLAR
ROTAS DOS TRANSPORTES ESCOLARES ALUNOS- PROFESSORES

LICITAÇÕES

DISPENSA N.º 003/2019**ADJUDICAÇÃO**

Nós membros da Comissão Permanente de Licitação, nomeados pela Portaria n.º 011 de 14 de janeiro de 2019, nos reunimos para analisar o processo de dispensa de Licitação n.º 003/2019 e após a verificação de todos os aspectos contábeis e jurídicos, adjudicamos o objeto da contratação em favor da empresa JOSÉ ALONSIO OLIVEIRA FRAGA - ME, inscrita no CNPJ N.º: 17.640.639/0001-34, residente na Rua Mauá, n.º 164, Centro, Caetité/BA, CEP: 46.400-000, objetivando a contratação de empresa especializada para execução de serviços de obras e engenharia na reforma de quadra no povoado de Aroeiras e Tanquinho neste Município, contratado pelo valor de R\$ 32.631,12 (trinta e dois mil seiscentos e trinta e um reais e doze centavos).

Caetité-BA, 18 de janeiro de 2019.

SOLANGE SOUZA SILVA
Presidente da Comissão

ROSEMEIRE PEREIRA DE SOUZA
Membro da Comissão

ÂNGELO APARECIDO SOARES BORGES
Membro da Comissão

DISPENSA N.º 003/2019**HOMOLOGAÇÃO**

HOMOLOGO a Dispensa de Licitação n.º 003/2019, para que surta os seus efeitos jurídicos e legais e determino a contratação em favor do senhor JOSÉ ALONSIO OLIVEIRA FRAGA - ME, inscrito no CNPJ N.º: 17.640.639/0001-34, residente na Rua Mauá, n.º 164, Centro, Caetité/BA, CEP: 46.400-000, objetivando a contratação de empresa especializada para execução de serviços de obras e engenharia na reforma de quadra no povoado de Aroeiras e Tanquinho neste Município, contratado pelo valor de R\$ 32.631,12 (trinta e dois mil seiscientos e trinta e um reais e doze centavos).

Caetité-BA, 18 de janeiro de 2019.

ALDO RICARDO CARDOSO GONDIM

Prefeito de Caetité/BA

PREFEITURA MUNICIPAL DE CAETITE- BA**RATIFICAÇÃO DO ATO**

O Prefeito Municipal de Caetité - Bahia, no uso de suas atribuições legais, ratifica os atos administrativos do o processo Nº 003/2019, DISPENSA 003/2019, de Contratação de empresa especializada para execução de serviços de obras e engenharia na reforma de quadra no povoado de Aroeiras e Tanquinho neste Município, contratado pelo valor de R\$ 32.631,12 (trinta e dois mil seiscentos e trinta e um reais e doze centavos), de acordo com o inciso I do artigo 24 da Lei 8.666/93.

Caetité, 18 de janeiro de 2019.

ALDO RICARDO CARDOSO GONDIM

Prefeito Caetité/BA.

**DISPENSA Nº 001/2019
ADJUDICAÇÃO**

Nós membros da Comissão Permanente de Licitação, nomeados pela Portaria nº 011 de 14 de janeiro de 2019, nos reunimos para analisar o processo de dispensa de Licitação nº 001/2019 e após a verificação de todos os aspectos contábeis e jurídicos, adjudicamos o objeto da contratação em favor do senhor NELSON PEREIRA SANTOS, inscrito no CPF: 075.811.495-87, residente no Povoado Juazeiro, S/N, Zona Rural, Caetité - Bahia, CEP 46.400-000, objetivando a locação de imóvel para exploração de poço tubular para atender a demanda da comunidade de Juazeiro, deste município, no valor de R\$ 14.400,00 (quatorze mil e quatrocentos reais) anual.

Caetité-BA, 17 de janeiro de 2019.

SOLANGE SOUZA SILVA
Presidente da Comissão

ROSEMEIRE PEREIRA DE SOUZA
Membro da Comissão

ÂNGELO APARECIDO SOARES BORGES
Membro da Comissão

**DISPENSA Nº 001/2019
HOMOLOGAÇÃO**

HOMOLOGO a Dispensa de Licitação nº 001/2019, para que surta os seus efeitos jurídicos e legais e determino a homologação do objeto da contratação em favor do senhor NELSON PEREIRA SANTOS, inscrito no CPF: 075.811.495-87, residente no Povoado Juazeiro, S/N, Zona Rural, Caetité - Bahia, CEP 46.400-000, objetivando a locação de imóvel para exploração de poço tubular para atender a demanda da comunidade de Juazeiro, deste município, no valor de R\$ 14.400,00 (quatorze mil e quatrocentos reais) anual.

Caetité-BA, 17 de janeiro de 2019.

ALDO RICARDO CARDOSO GONDIM
Prefeito de Caetité/BA

PREFEITURA MUNICIPAL DE CAETITE- BA**RATIFICAÇÃO DO ATO**

O Prefeito Municipal de Caetité - Bahia, no uso de suas atribuições legais, ratifica os atos administrativos do processo N° 001/2019, DISPENSA 001/2019, de locação de imóvel para exploração de poço tubular para atender a demanda da comunidade de Juazeiro, deste município, no valor de R\$ 14.400,00 (quatorze mil e quatrocentos reais) anual, de acordo com o inciso II do artigo 24 da Lei 8.666/93.

Caetité, 17 de janeiro de 2019.

Aldo Ricardo Cardoso Gondim
Prefeito Caetité/BA.

**DISPENSA Nº 002/2019
ADJUDICAÇÃO**

Nós membros da Comissão Permanente de Licitação, nomeados pela Portaria nº 011 de 14 de janeiro de 2019, nos reunimos para analisar o processo de dispensa de Licitação nº 002/2019 e após a verificação de todos os aspectos contábeis e jurídicos, adjudicamos o objeto da contratação em favor do senhor ELTON MANOEL CAMARGO MAGALHÃES, inscrito no CPF: 537.846.775-68, residente à Rua Professor Antônio Meireles, nº 24, Bairro Centro, Caetité/BA, CEP: 46.400-000, objetivando a locação de imóvel para instalação e funcionamento do CRAS RURAL deste Município, no valor total de R\$ 14.400,00 (quatorze mil e quatrocentos reais), sendo R\$ 1.200,00 (mil e duzentos reais) mensal.

Caetité, 18 de janeiro de 2019.

SOLANGE SOUZA SILVA

Presidente da Comissão

ROSEMEIRE PEREIRA DE SOUZA

Membro da Comissão

ÂNGELO APARECIDO SOARES BORGES

Membro da Comissão

DISPENSA N.º 002/2019**HOMOLOGAÇÃO**

HOMOLOGO a Dispensa de Licitação n.º 002/2019, para que surta os seus efeitos jurídicos e legais e determino a contratação em favor do senhor ELTON MANOEL CAMARGO MAGALHÃES, inscrito no CPF: 537.846.775-68, residente à Rua Professor Antônio Meireles, n.º 24, Bairro Centro, Caetité/BA, CEP: 46.400-000, objetivando a locação de imóvel para instalação e funcionamento do CRAS RURAL, deste Município, no valor total de R\$ 14.400,00 (quatorze mil e quatrocentos reais), sendo R\$ 1.200,00 (mil e duzentos reais) mensal.

Caetité, 18 de janeiro de 2019.

ALDO RICARDO CARDOSO GONDIM
PREFEITO DE CAETITÉ/BA

PREFEITURA MUNICIPAL DE CAETITE- BA**RATIFICAÇÃO DO ATO**

O Prefeito Municipal de Caetité - Bahia, no uso de suas atribuições legais, ratifica os atos administrativos do o processo N° 002/2019, DISPENSA 002/2019, de locação de imóvel para instalação e funcionamento do CRAS RURAL, deste Município, no valor total de R\$ 14.400,00 (quatorze mil e quatrocentos reais), sendo R\$ 1.200,00 (mil e duzentos reais) mensal, de acordo com o inciso X do artigo 24 da Lei 8.666/93.

Caetité, 18 de janeiro de 2019

Aldo Ricardo Cardoso Gondim
Prefeito Caetité/BA.

INEXIGIBILIDADE DE LICITAÇÃO Nº 009/2019**ADJUDICAÇÃO**

Nós membros da Comissão de Licitação, nomeados pela Portaria nº 011, de 14 de janeiro de 2019, nos reunimos para analisar o processo de INEXIGIBILIDADE DE LICITAÇÃO Nº 009/2019 e após a verificação de todos os aspectos contábeis e jurídicos, adjudicamos o objeto da contratação de empresa especializada para prestação de serviços de consultoria contábil tributária municipal que compreenda IPTU, ITR, ISS, ITIV e COSIP, em favor da empresa HERMÓGENES AURELIO ALVES DE ARAUJO, CNPJ/MF Nº: 27.951.785/0001-34, com endereço à Rua Professor Jaime Costa, nº140, Bairro São Vicente, Caetité/BA, CEP: 46.400-000, no valor total R\$ 88.000,00 (oitenta e oito mil reais) total, sendo R\$ 8.000,00 (oito mil reais) mensal.

Caetité-BA, 17 de janeiro de 2019.

SOLANGE SOUZA SILVA

Presidente da Comissão

ROSEMEIRE PEREIRA DE SOUZA

Membro da Comissão

ÂNGELO APARECIDO SOARES BORGES

Membro da Comissão

INEXIGIBILIDADE DE LICITAÇÃO Nº 009/2019**HOMOLOGAÇÃO**

HOMOLOGO a INEXIGIBILIDADE DE LICITAÇÃO Nº 009/2019, para que surta os seus efeitos jurídicos e legais e determino a contratação da empresa HERMÓGENES AURELIO ALVES DE ARAUJO, CNPJ/MF Nº: 27.951.785/0001-34, com endereço à Rua Professor Jaime Costa, nº140, Bairro São Vicente, Caetité/BA, CEP: 46.400-000, no valor total R\$ 88.000,00 (oitenta e oito mil reais) total, sendo R\$ 8.000,00 (oito mil reais) mensal.

Caetité- BA, 17 de janeiro de 2019.

ALDO RICARDO CARDOSO GONDIM

Prefeito de Caetité/BA

PREFEITURA MUNICIPAL DE CAETITE- BA

INEXIGIBILIDADE DE LICITAÇÃO Nº 009/2019

RATIFICAÇÃO DO ATO

O Prefeito Municipal de Caetité - Bahia, no uso de suas atribuições legais, ratifica os atos administrativos da INEXIGIBILIDADE DE LICITAÇÃO Nº 009/2019, de contratação direta que tem por objeto a contratação de empresa especializada para prestação de serviços de consultoria contábil tributária municipal que compreenda IPTU, ITR, ISS, ITIV e COSIP, em favor da empresa HERMÓGENES AURELIO ALVES DE ARAUJO, CNPJ/MF Nº: 27.951.785/0001-34, com endereço à Rua Professor Jaime Costa, nº140, Bairro São Vicente, Caetité/BA, CEP: 46.400-000, de acordo com o inciso II do artigo 25 da Lei 8.666/93.

Caetité, 17 de janeiro de 2019.

ALDO RICARDO CARDOSO GONDIM
Prefeito de Caetité/BA.

PREFEITURA MUNICIPAL DE CAETITÉ

AVISO DE LICITAÇÃO
PREGÃO PRESENCIAL N º. 006/2019
REPETIÇÃO

OBJETO: Contratação de empresa para prestação de serviços dentários na confecção sob medida de prótese total, parcial removível, para distribuição a pessoas carentes, deste Município. DATA: 31/01/2019. HORÁRIO: 08h00min. CRITÉRIO: Menor Preço por item. LOCAL: na sede do Centro Administrativo, situado na Av. Profª Marlene Cerqueira de Oliveira s/n –Prisco Viana - Caetité-Ba. O Edital estará à disposição dos interessados na sede da Prefeitura Municipal, das 08h00min às 12h00min. Caetité-Ba, 18 de janeiro de 2019. Suzete Izabel Pereira - Pregoeira.

ATOS ADMINISTRATIVOS

**PROCESSO LICITATÓRIO – MODALIDADE PREGÃO PRESENCIAL Nº 006/2019
DECISÃO SOBRE IMPUGNAÇÃO**

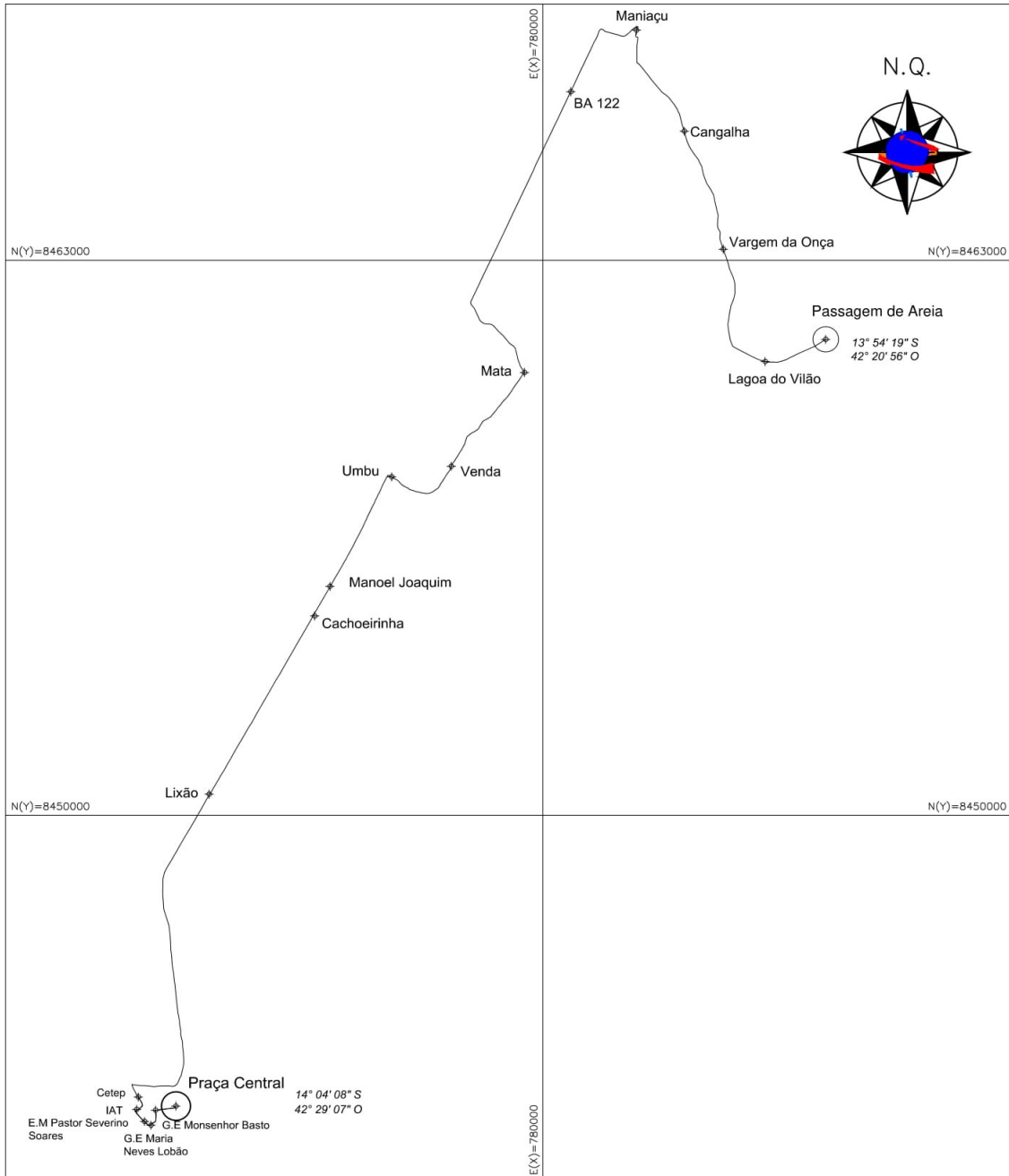
Trata-se de impugnação interposta pela empresa NEILON JULIANO COSTA FREITAS – ME, inscrita no CNPJ n. 26.180.982/0001-34, querendo em apertada síntese, que esta Municipalidade realize alteração do edital no que se refere à exigência estabelecida no item 9.3.4, “b”, que exige a Prova de inscrição da pessoa jurídica no CRO/BA, Conselho Regional de Odontologia da Bahia, bem como do seu responsável técnico.

De fato, assiste razão ao impugnante, vez que não poderia existir a restrição de participação de empresas inscritas apenas no CRO/BA. Portanto, o edital será alterado para sanar a referida irregularidade.

Caetité, 18 dezembro de 2019.

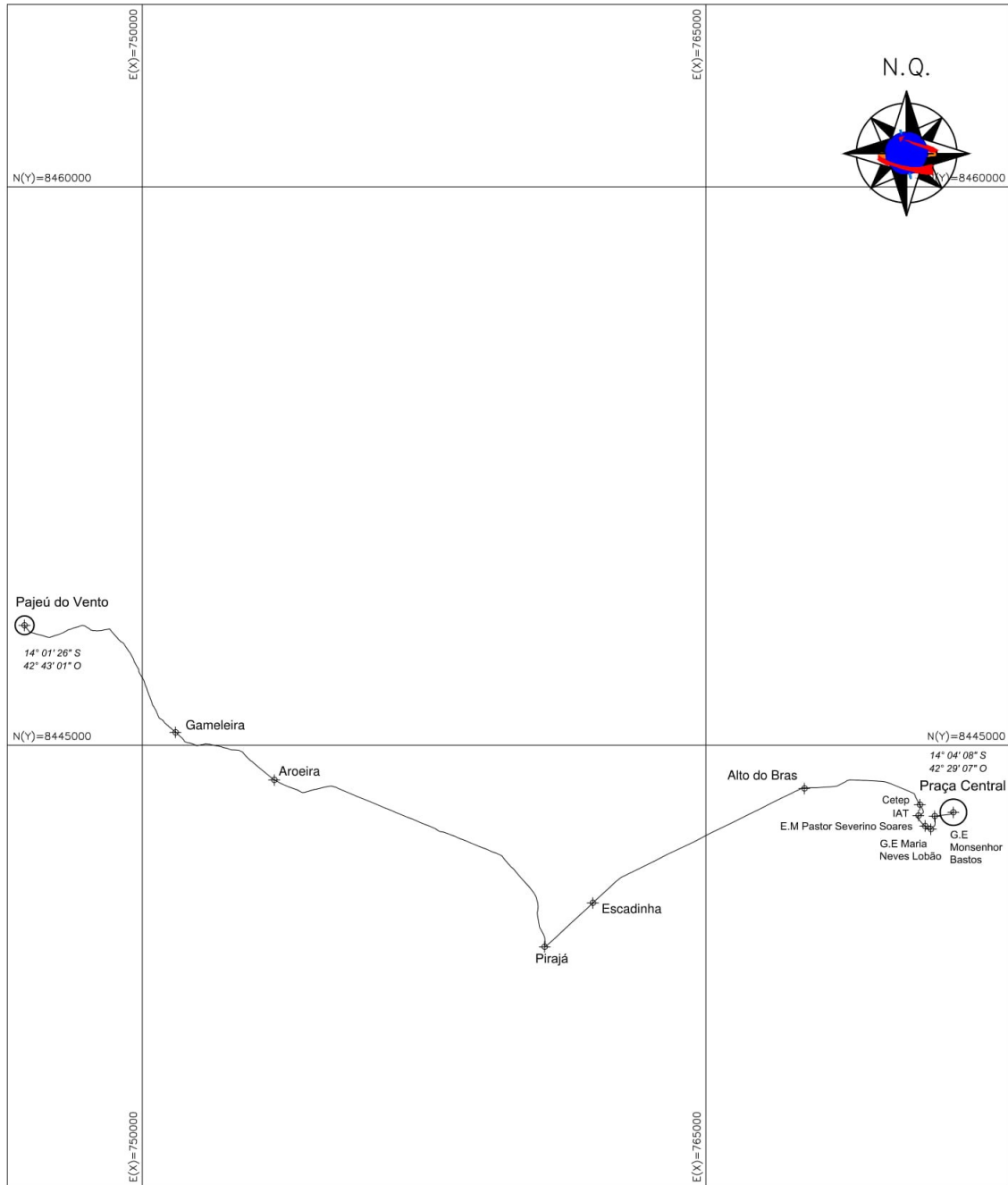
Suzete Izabel Pereira
Pregoeira Municipal

PREFEITURA DE
CAETITÉ
Governo Participativo



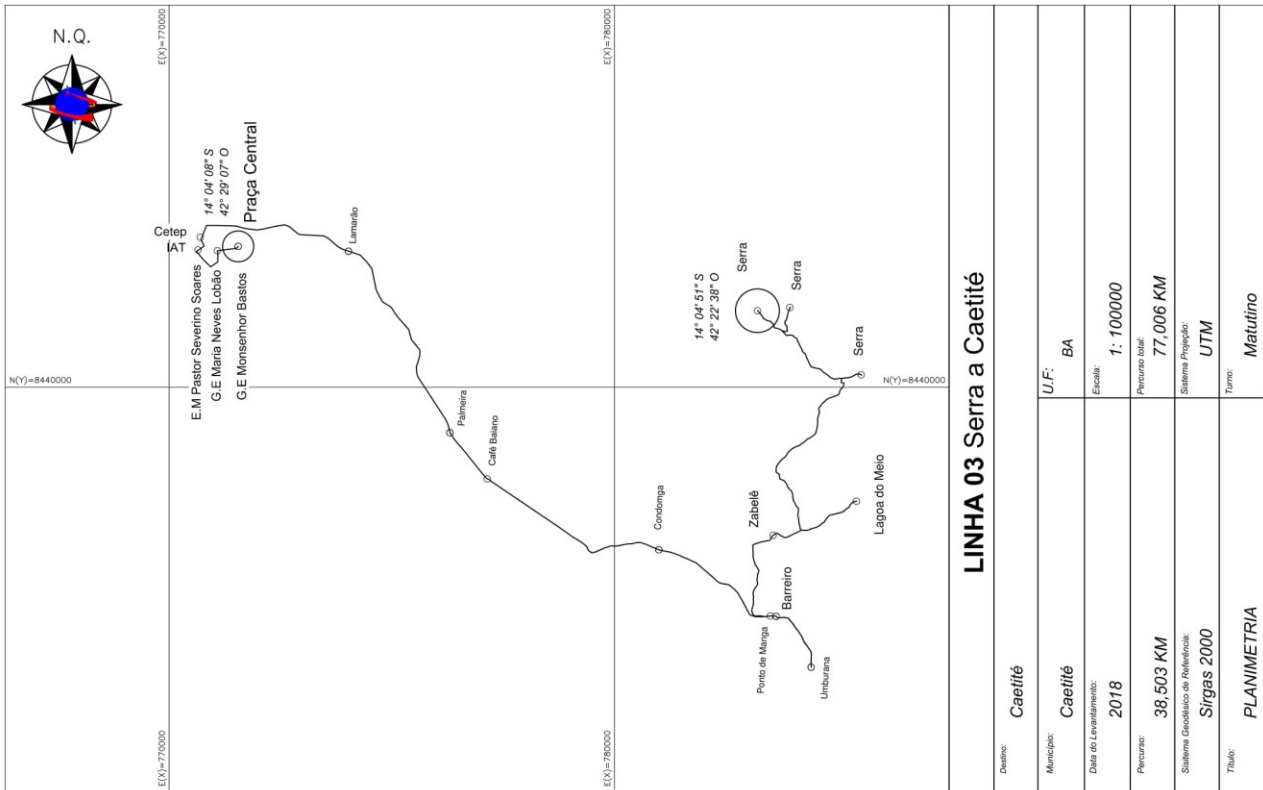
LINHA 01 Passagem de Areia a Caetité

Destino: Caetité	
Município: Caetité	U.F.: BA
Data do Levantamento: 2018	Escala: 1: 130000
Percurso: 44,411 KM	Percurso total: 88,822 KM
Sistema Geodésico de Referência: Sirgas 2000	Sistema Projeção: UTM
Título: PLANIMETRIA	Turno: Vespertino



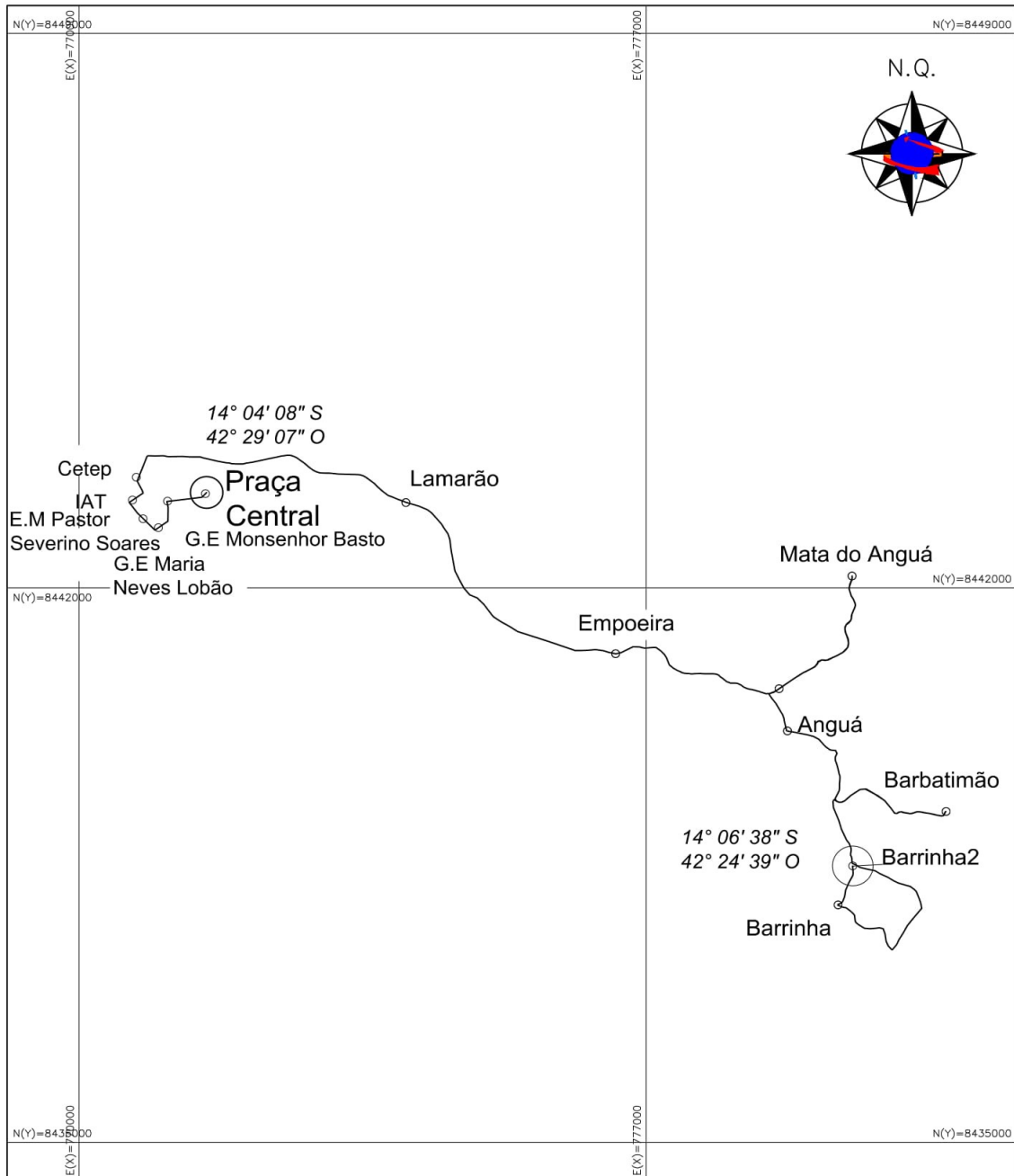
LINHA 02 Pajeú do Vento a Caetité

Destino: Caetité	
Município: Caetité	U.F.: BA
Data do Levantamento: 2018	Escala: 1: 150000
Percurso: 31,676 KM	Percurso total: 63,352 KM
Sistema Geodésico de Referência: Sirgas 2000	Sistema Projeção: UTM
Título: PLANIMETRIA	Turno: Noturno



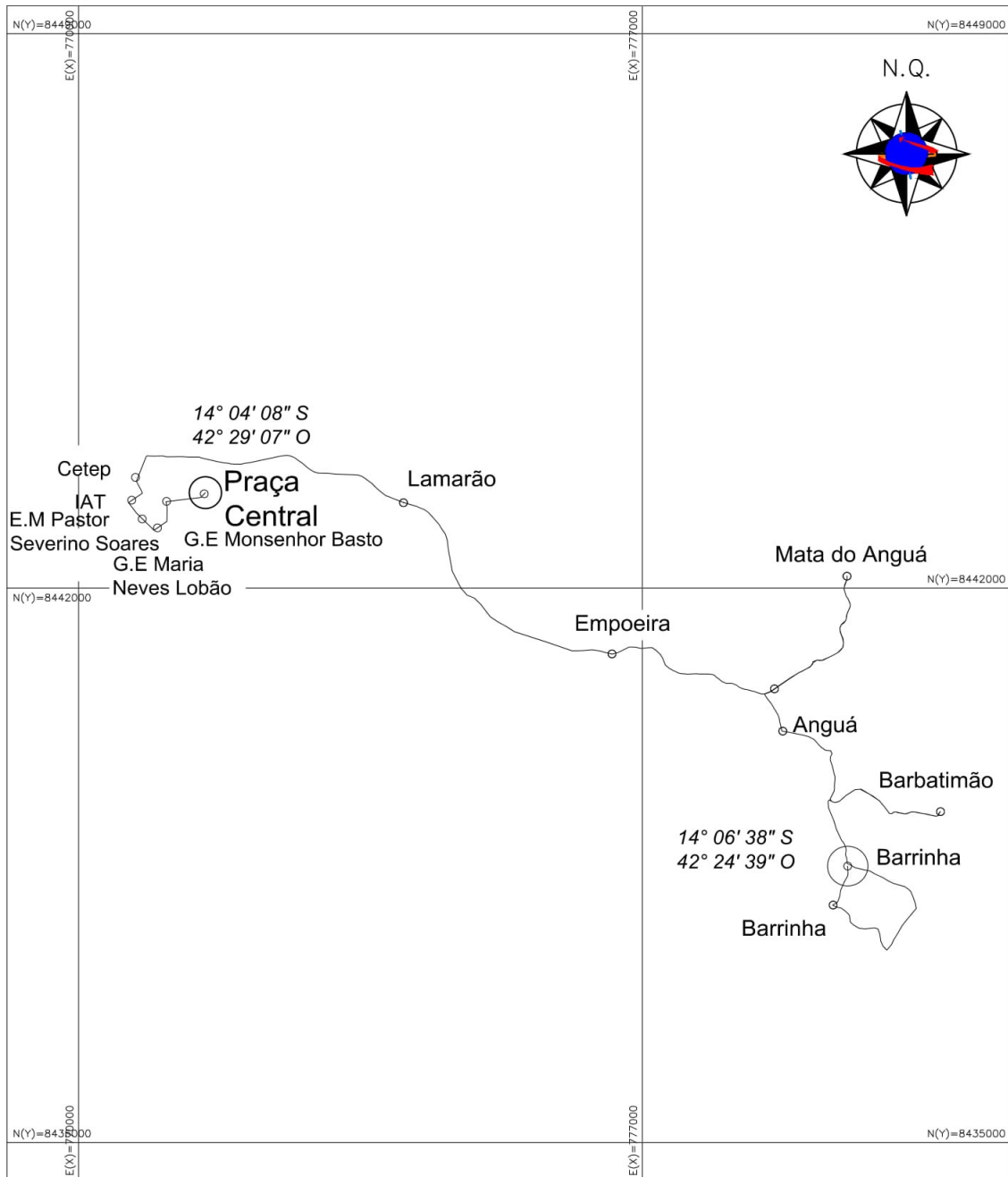
LINHA 03 Serra a Caetité

Distrito:	Caetité
Município:	Caetité
Data do Levantamento:	2018
Percurso:	38,503 KM
Sistema Geodésico de Referência:	Sirgas 2000
Título:	PLANIMETRIA
U.F.:	BA
Escala:	1: 100000
Percurso total:	77,006 KM
Sistema Projeção:	UTM
Torre:	Matutino



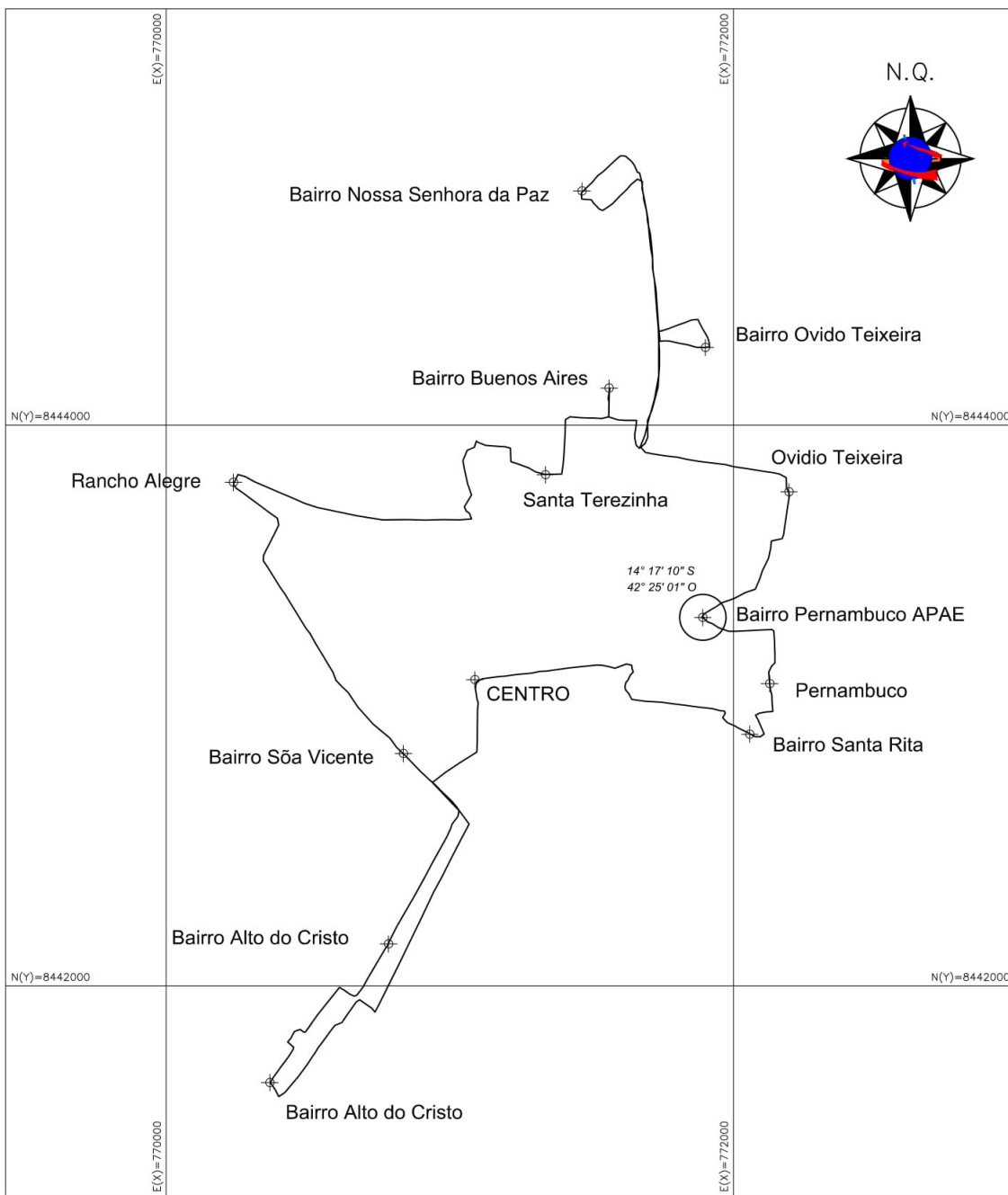
LINHA 04 Barrinha a Caetité

Destino:		Caetité	
Município:	Caetité	U.F.:	BA
Data do Levantamento:	2018	Escala:	1:70.000
Percurso:	24,695 KM	Percurso total:	49,390 KM
Sistema Geodésico de Referência:	Sirgas 2000	Sistema Projeção:	UTM
Título:	PLANIMETRIA	Turno:	Matutino



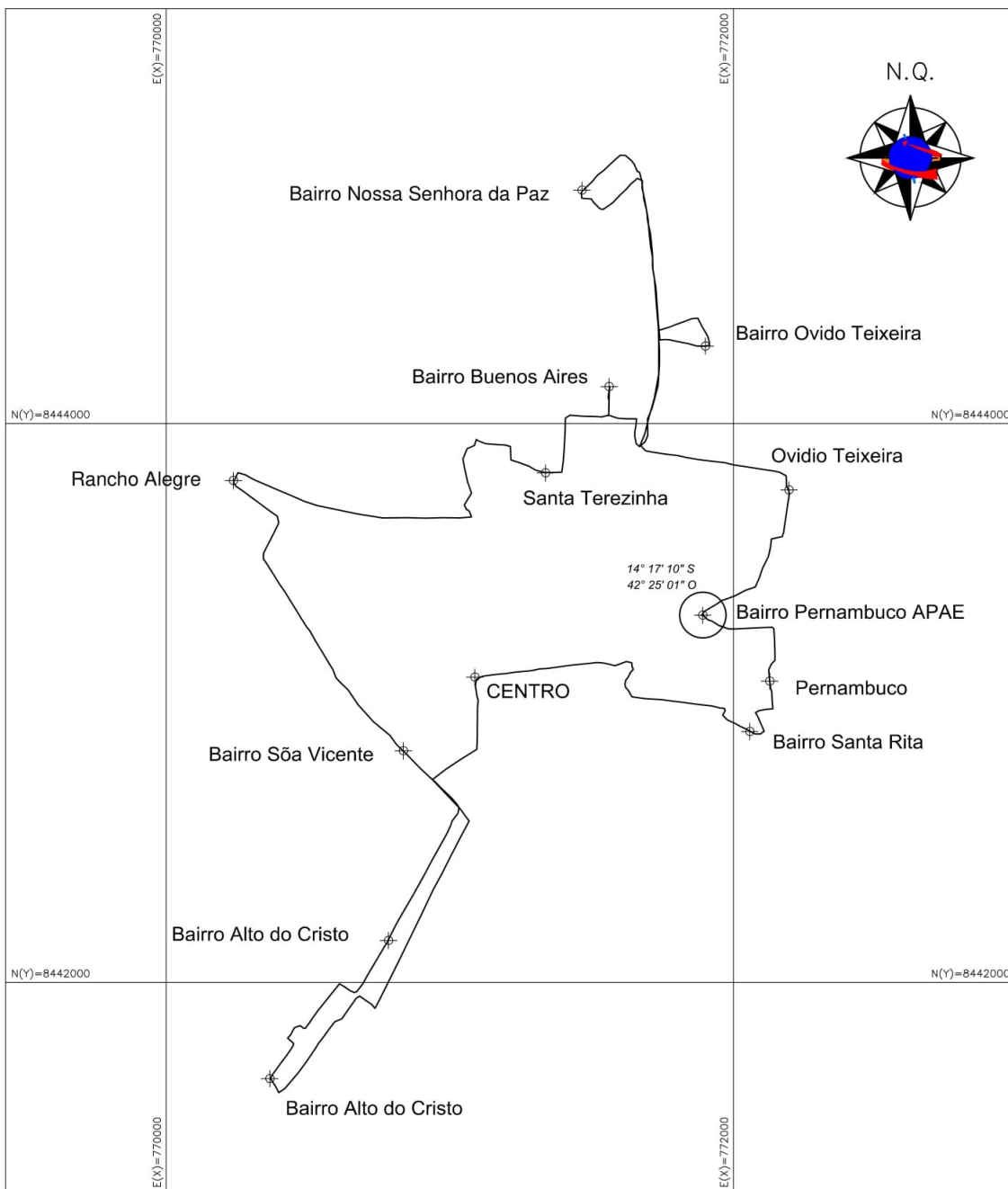
LINHA 05 Barrinha a Caetité

Destino: Caetité	
Município: Caetité	U.F.: BA
Data do Levantamento: 2018	Escala: 1:70.000
Percurso: 24,695 KM	Percurso total: 49,390 KM
Sistema Geodésico de Referência: Sirgas 2000	Sistema Projeção: UTM
Título: PLANIMETRIA	Turno: Noturno



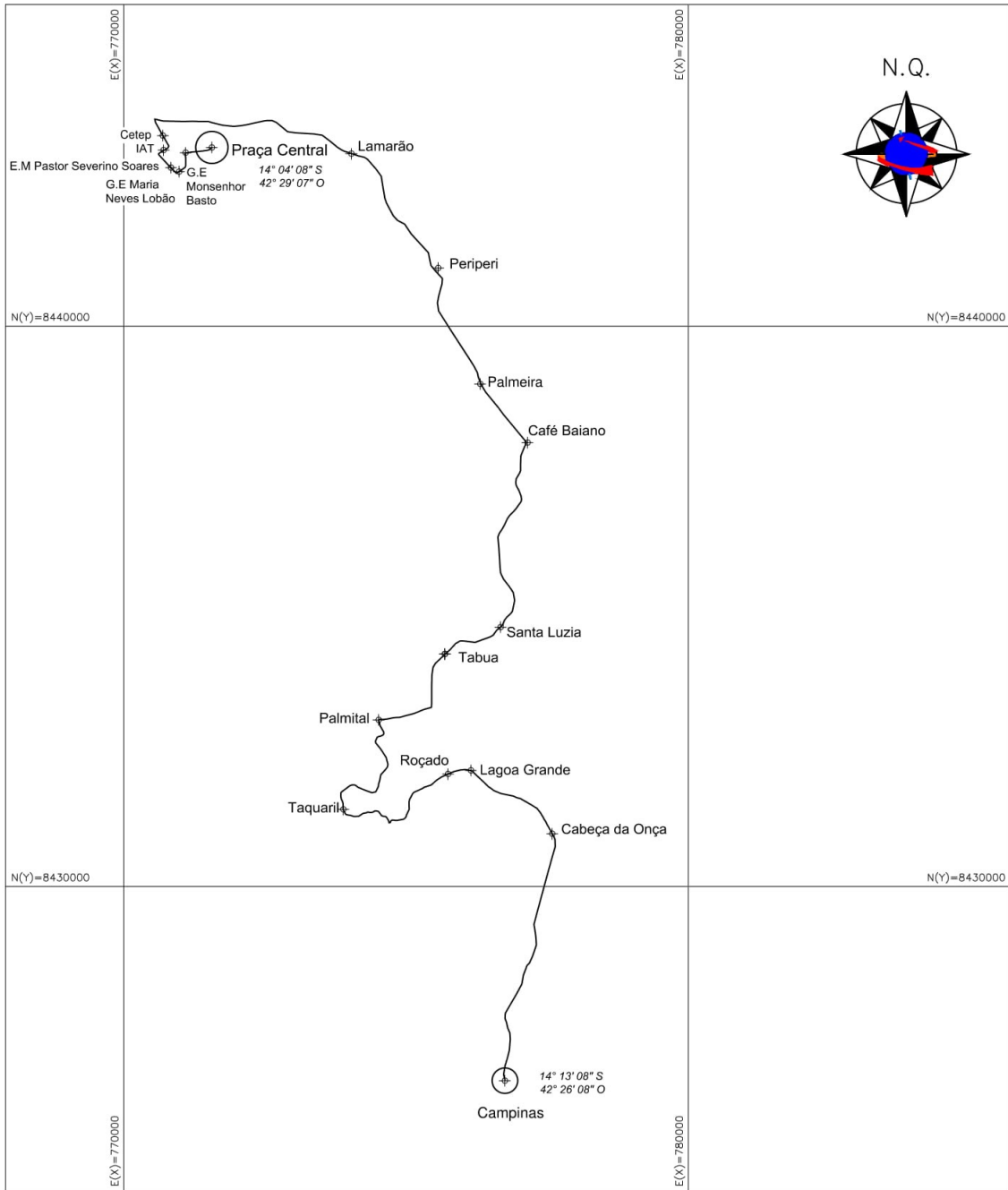
LINHA 06 Caetité

Destino: Caetité	
Município: Caetité	U.F.: BA
Data do Levantamento: 2018	Escala: 1: 20.000
Percurso: 13,231 KM	Percurso total: 26,462 KM
Sistema Geodésico de Referência: Sirgas 2000	Sistema Projeção: UTM
Título: PLANIMETRIA	Turno: Matutino



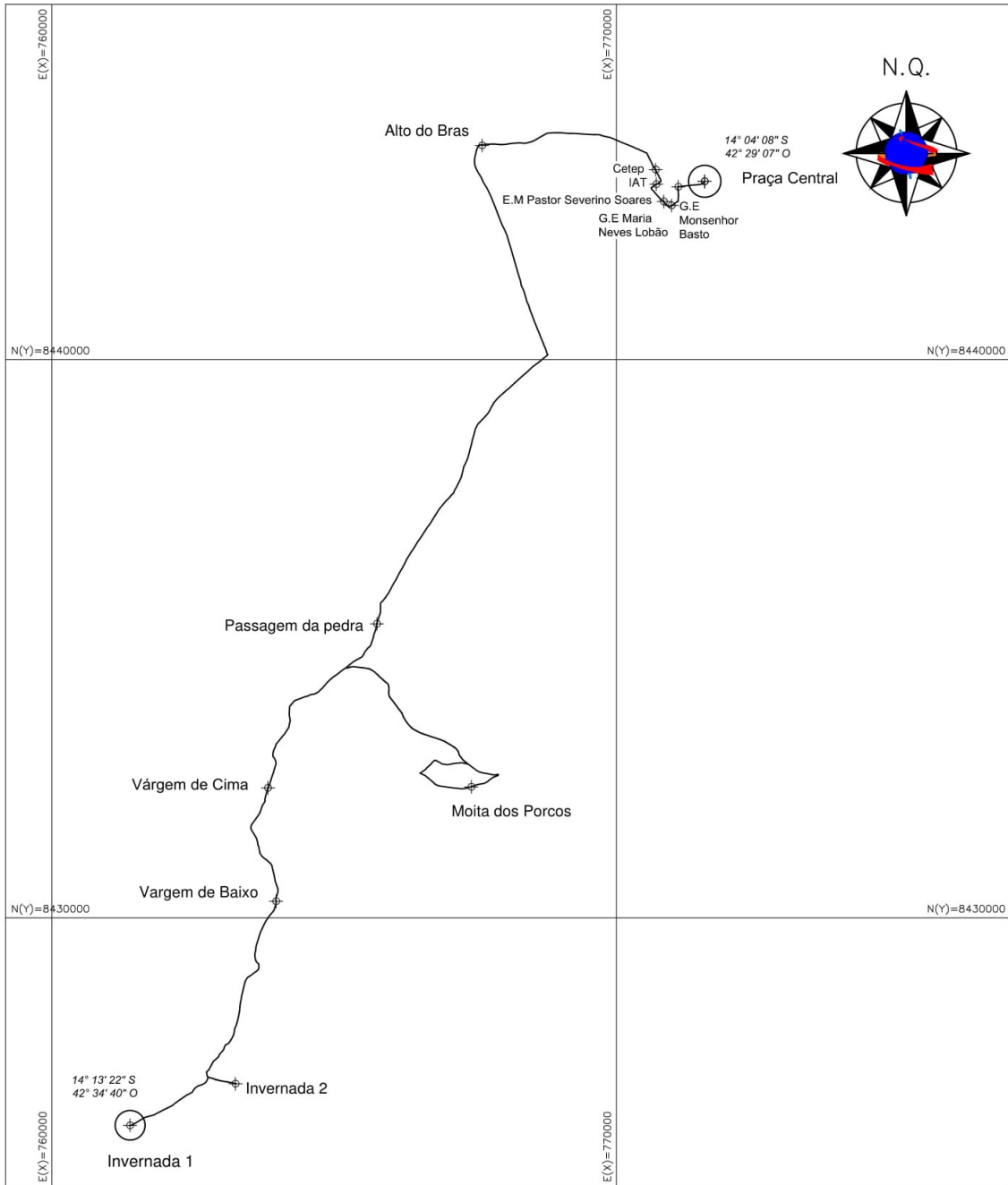
LINHA 07 Caetité

Destino: Caetité	
Município: Caetité	U.F.: BA
Data do Levantamento: 2018	Escala: 1: 20.000
Percurso: 13,231 KM	Percurso total: 26,462 KM
Sistema Geodésico de Referência: Sirgas 2000	Sistema Projeção: UTM
Título: PLANIMETRIA	Turno: Vespertino



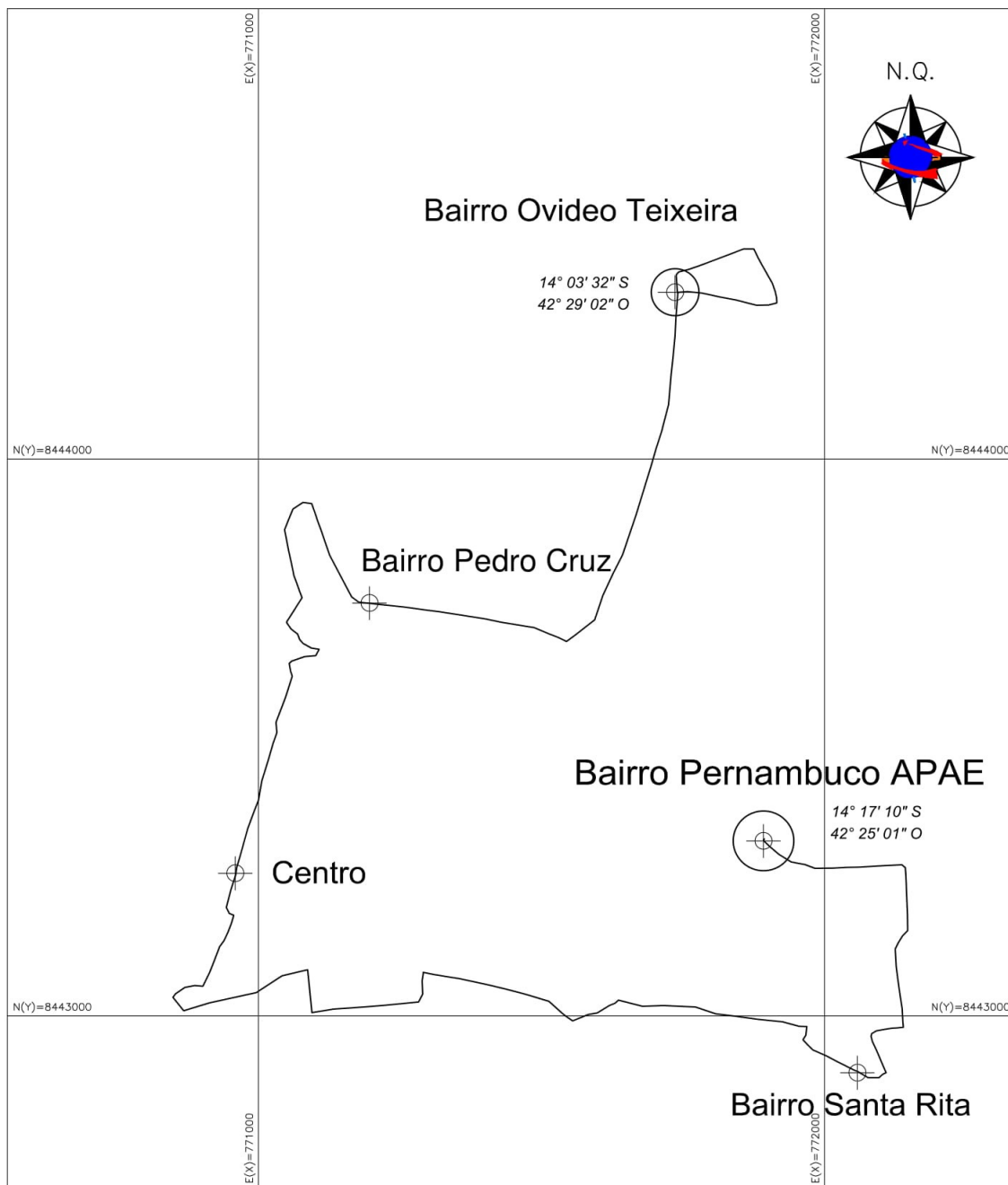
LINHA 08 Campinas a Caetité

Destino:		Caetité	
Município:	Caetité	U.F.:	BA
Data do Levantamento:	2018	Escala:	1: 100000
Percurso:	30,978 KM	Percurso total:	61,956 KM
Sistema Geodésico de Referência:	Sirgas 2000	Sistema Projeção:	UTM
Título:	PLANIMETRIA	Turno:	Noturno



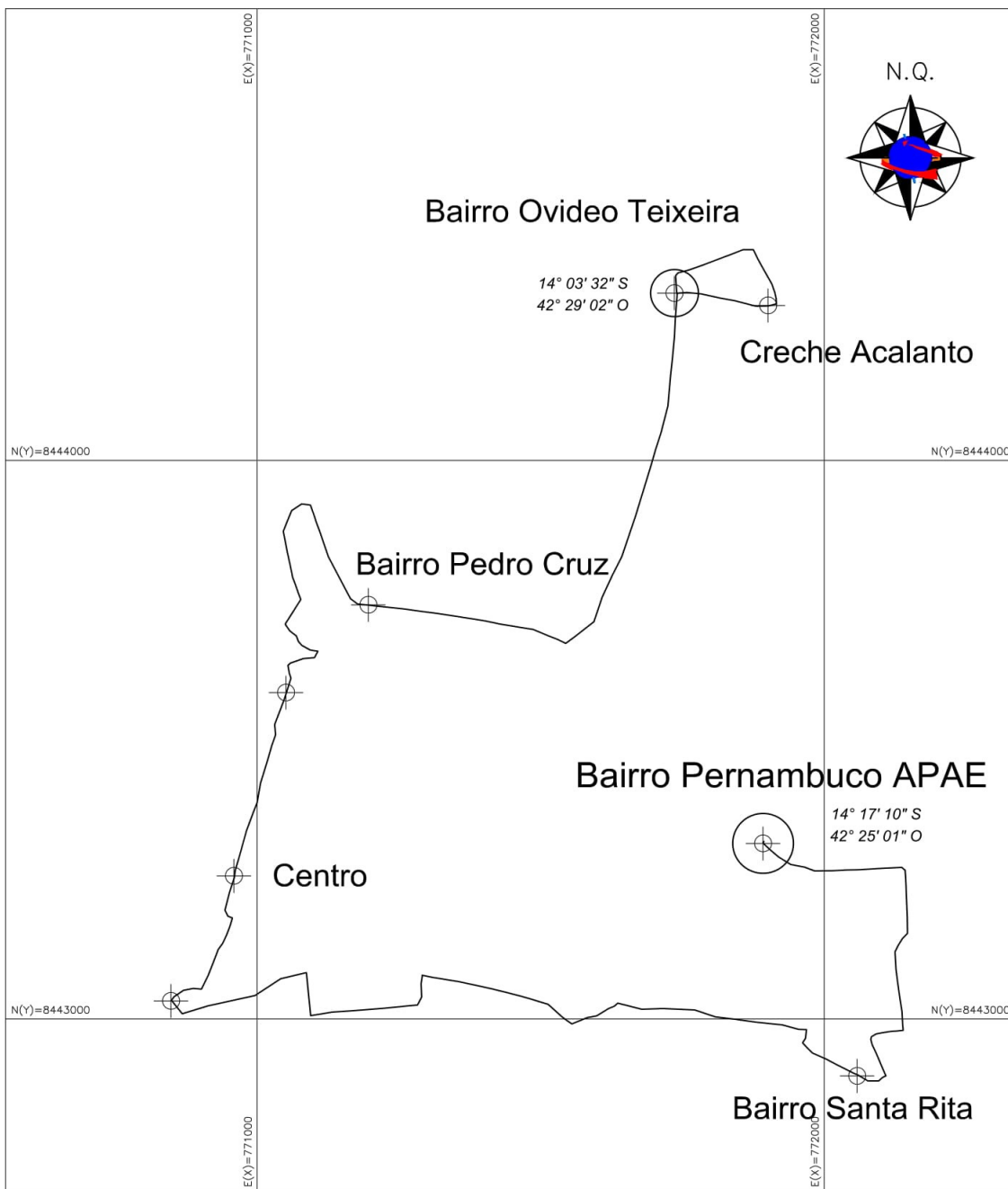
LINHA 09 Invernada a Caetité

Destino: Caetité	
Município: Caetité	U.F.: BA
Data do Levantamento: 2018	Escala: 1: 100.000
Percurso: 36,564 KM	Percurso total: 73,128 KM
Sistema Geodésico de Referência: Sirgas 2000	Sistema Projeção: UTM
Título: PLANIMETRIA	Turno: Matutino



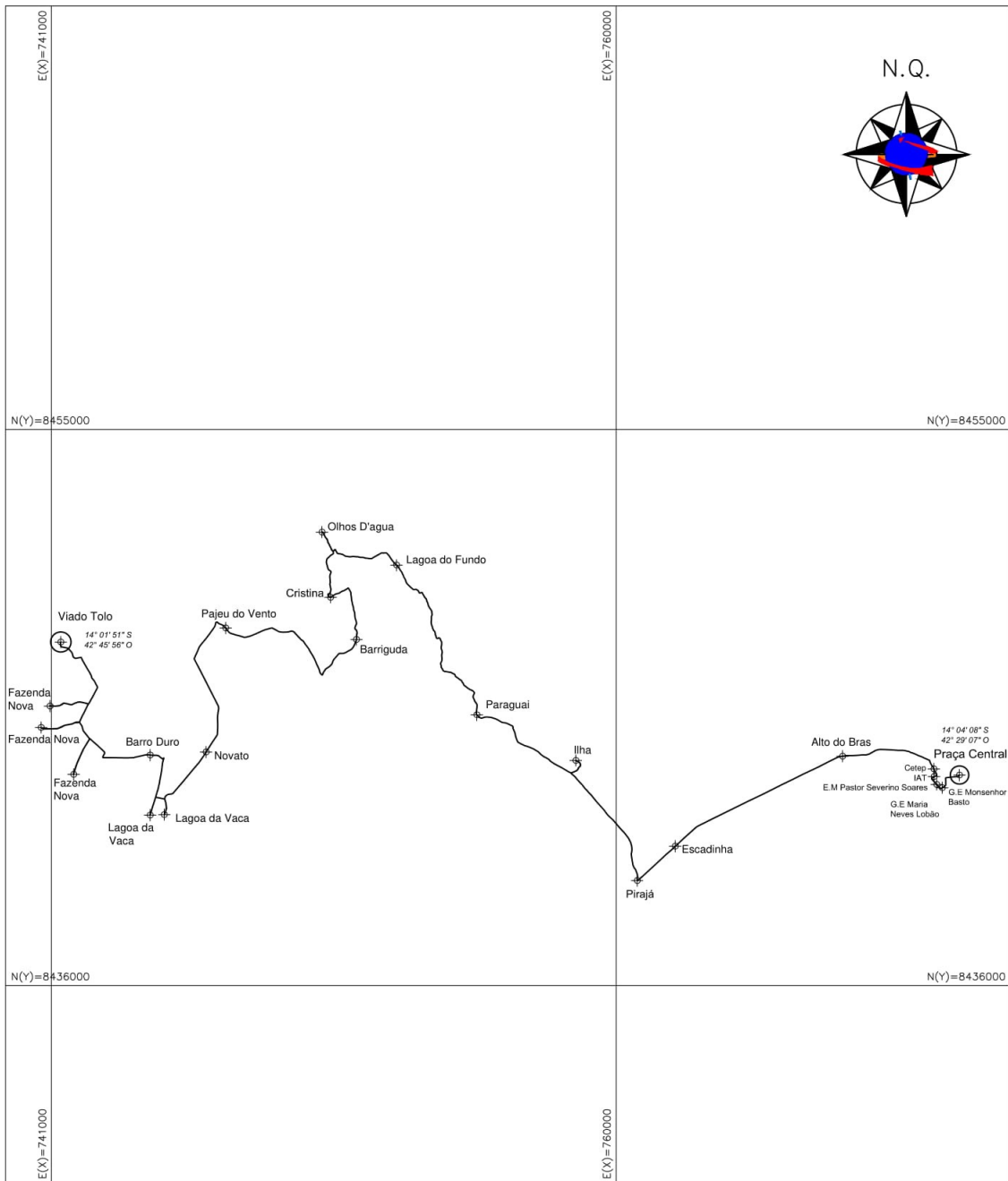
LINHA 10 Caetité

Destino: Caetité	
Município: Caetité	U.F.: BA
Data do Levantamento: 2018	Escala: 1: 10.000
Percurso: 4,977 KM	Percurso total: 9,954 KM
Sistema Geodésico de Referência: Sirgas 2000	Sistema Projeção: UTM
Título: PLANIMETRIA	Turno: Matutino



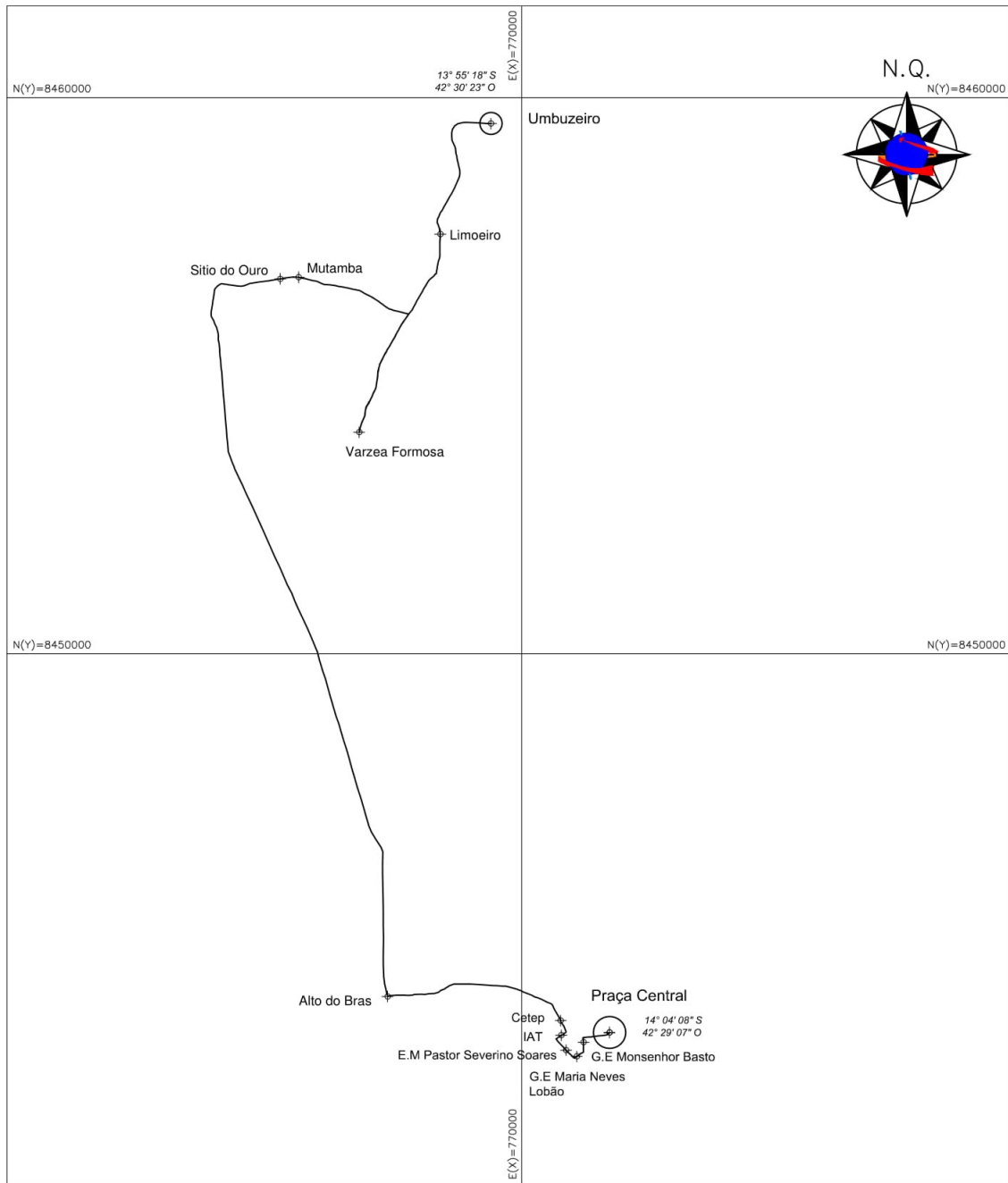
LINHA 11 Caetité

Destino: Caetité	
Município: Caetité	U.F.: BA
Data do Levantamento: 2018	Escala: 1: 10.000
Percurso: 4,977 KM	Percurso total: 9,954 KM
Sistema Geodésico de Referência: Sirgas 2000	Sistema Projeção: UTM
Título: PLANIMETRIA	Turno: Vespertino



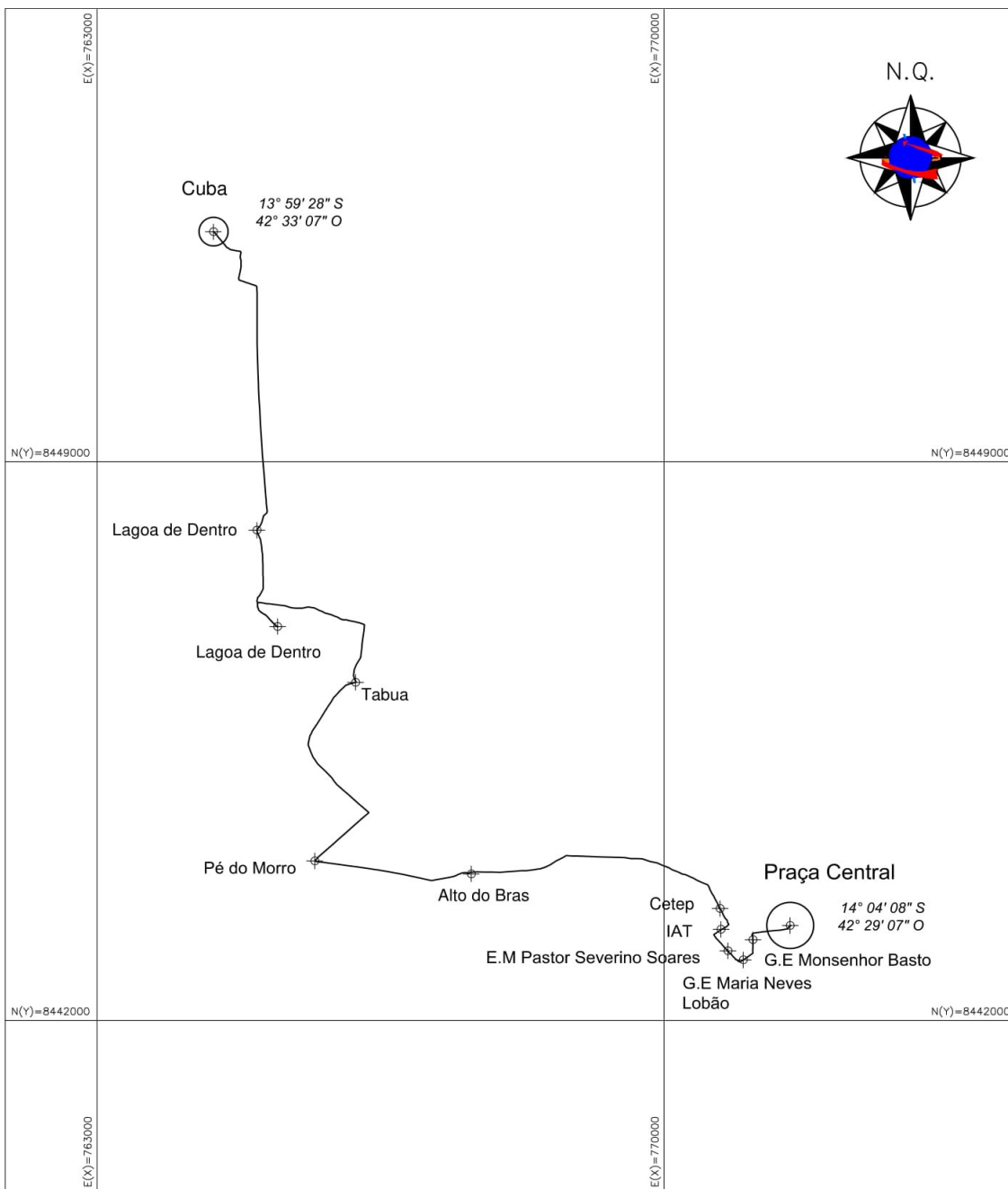
LINHA 12 Viado Tolo a Caetité

Destino: Caetité	
Município: Caetité	U.F.: BA
Data do Levantamento: 2018	Escala: 1: 190000
Percurso: 71,241 KM	Percurso total: 142,482 KM
Sistema Geodésico de Referência: Sirgas 2000	Sistema Projeção: UTM
Título: PLANIMETRIA	Turno: Vespertino



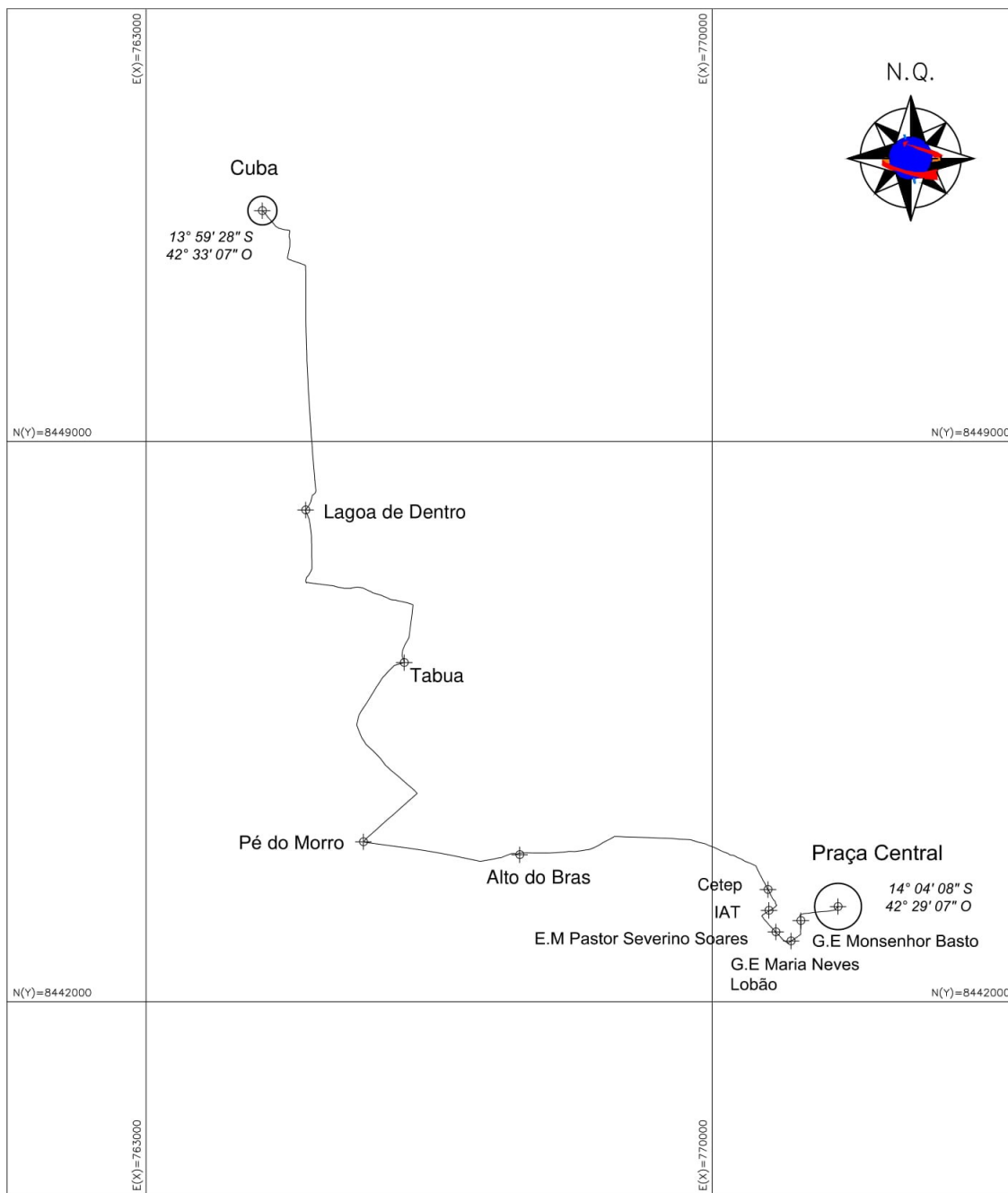
LINHA 13 Umbuzeiro a Caetité

Destino: Caetité	
Município: Caetité	U.F.: BA
Data do Levantamento: 2018	Escala: 1: 100.000
Percurso: 31,191 KM	Percurso total: 62,382 KM
Sistema Geodésico de Referência: Sirgas 2000	Sistema Projeção: UTM
Título: PLANIMETRIA	Turno: Matutino



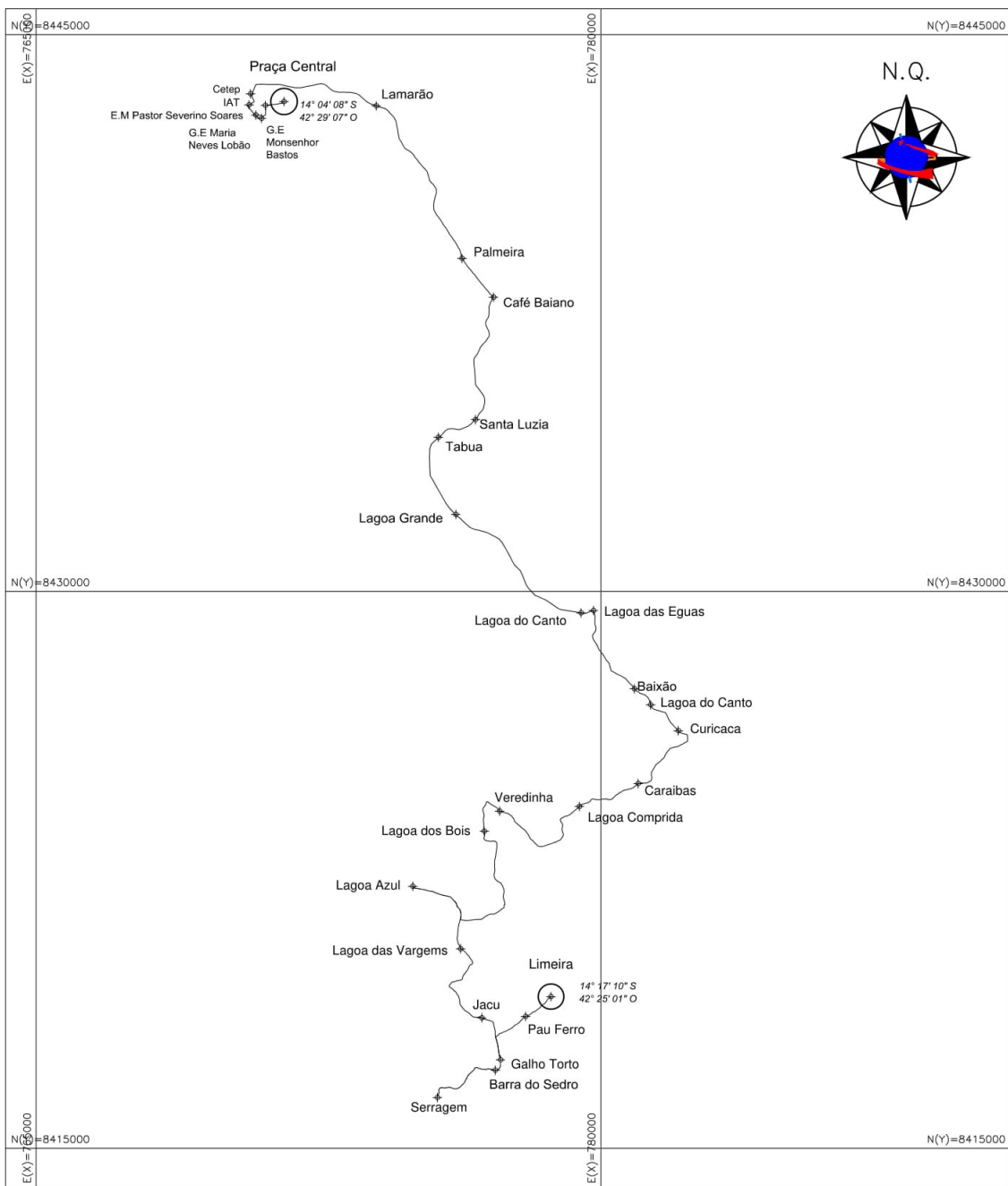
LINHA 14 Cuba a Caetité

Destino: Caetité	
Município: Caetité	U.F.: BA
Data do Levantamento: 2018	Escala: 1: 70.000
Percurso: 18,323 KM	Percurso total: 36,646 KM
Sistema Geodésico de Referência: Sirgas 2000	Sistema Projeção: UTM
Título: PLANIMETRIA	Turno: Matutino



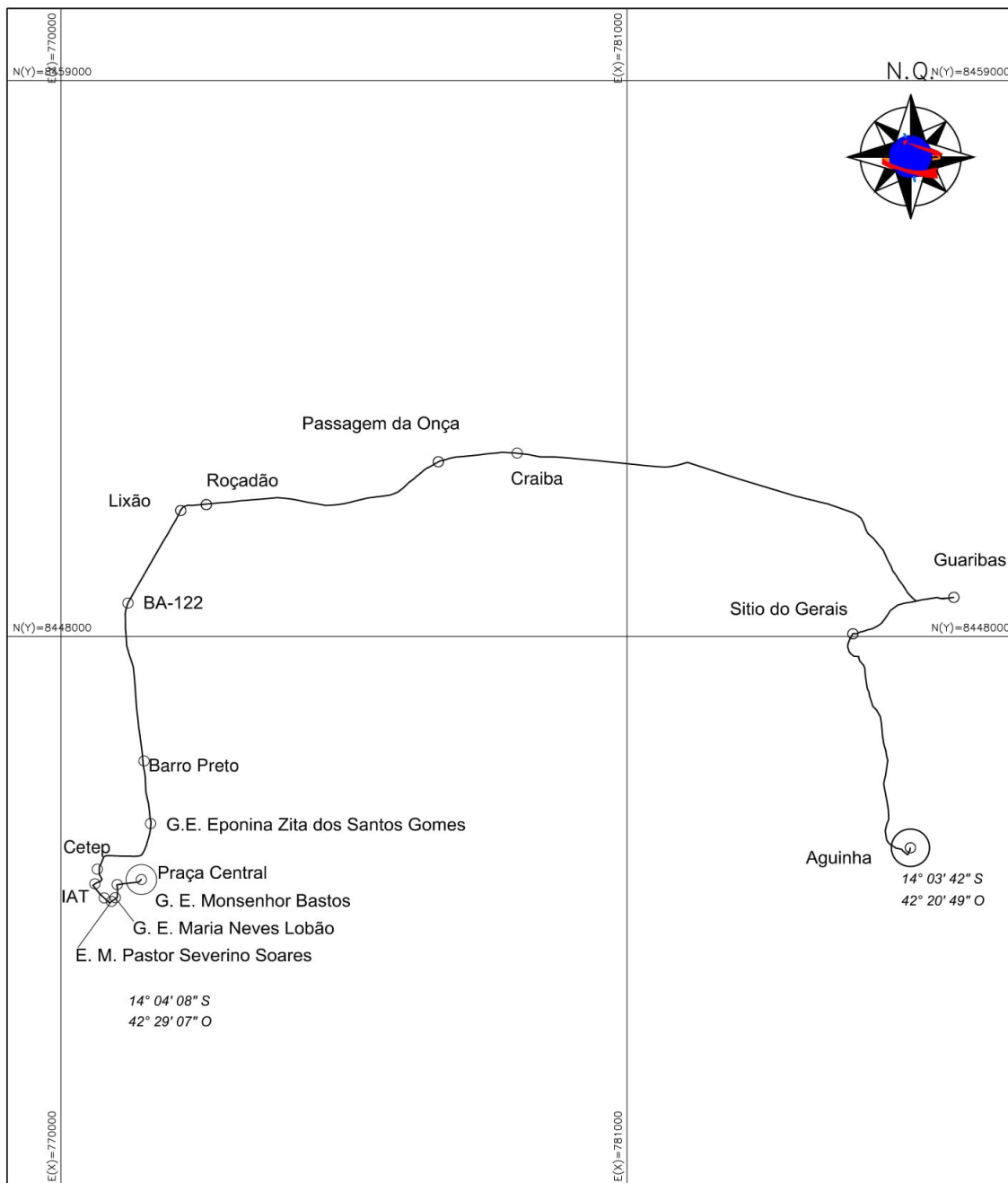
LINHA 15 Cuba a Caetité

Destino: Caetité	
Município: Caetité	U.F.: BA
Data do Levantamento: 2018	Escala: 1: 70.000
Percurso: 17,506 KM	Percurso total: 35,012 KM
Sistema Geodésico de Referência: Sirgas 2000	Sistema Projeção: UTM
Título: PLANIMETRIA	Turno: Vespertino



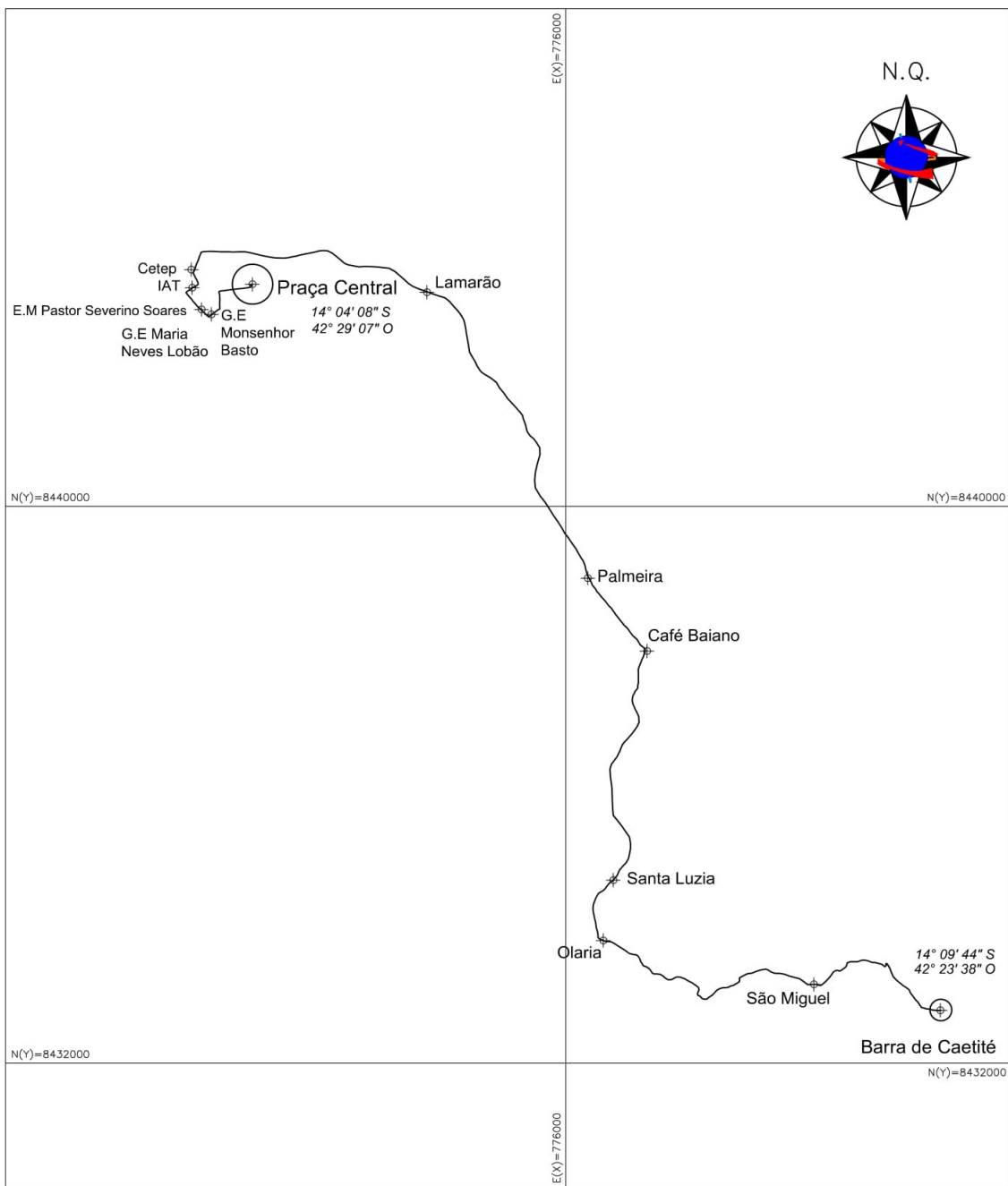
LINHA 16 Limeira a Caetité

Destino:		Caetité	
Município:	Caetité	U.F.:	BA
Data do Levantamento:	2018	Escala:	1: 150.000
Percurso:	56,531 KM	Percurso total:	113,062 KM
Sistema Geodésico de Referência:	Sirgas 2000	Sistema Projeção:	UTM
Título:	PLANIMETRIA	Turno:	Matutino



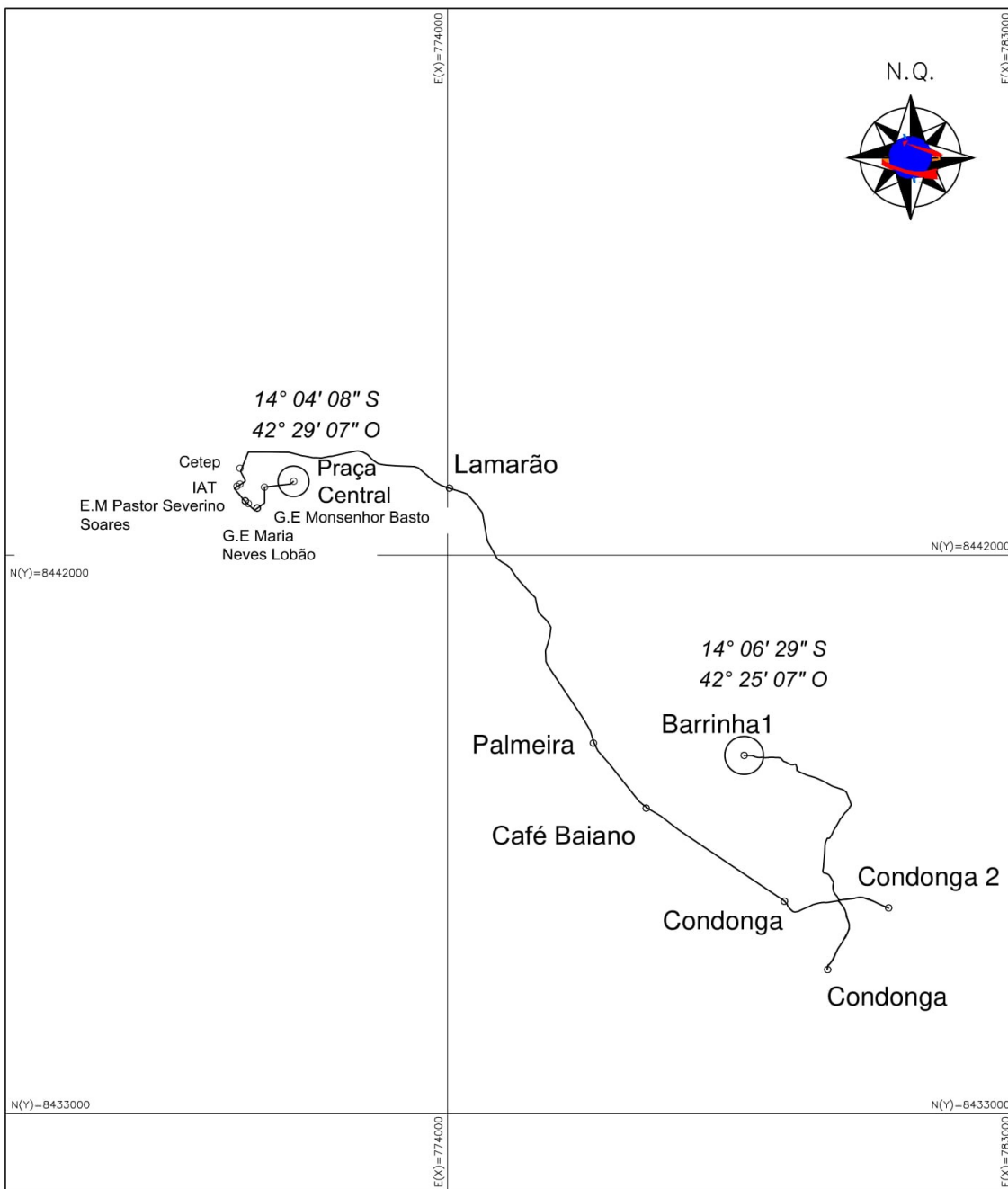
LINHA 17 Aguiinha a Caetité

Destino:		Caetité	
Município:	Caetité	U.F.:	BA
Data do Levantamento:	2018	Escala:	1:110000
Percurso:	33,839 KM	Percurso total:	67,678 KM
Sistema Geodésico de Referência:	Sirgas 2000	Sistema Projeção:	UTM
Título:	PLANIMETRIA	Turno:	Noturno



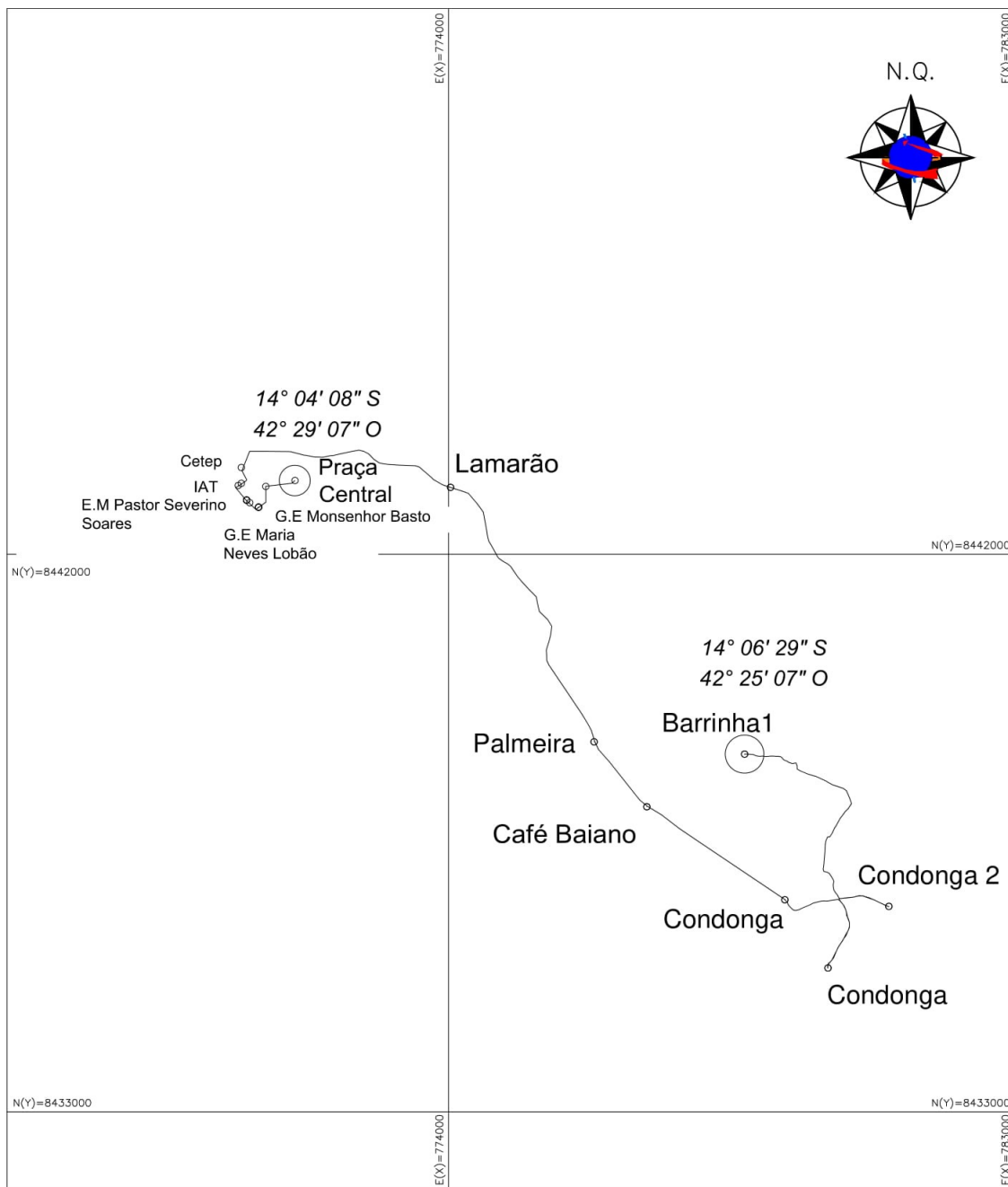
LINHA 18 Barra de Caetité a Caetité

Destino: Caetité	
Município: Caetité	U.F.: BA
Data do Levantamento: 2018	Escala: 1: 80.000
Percurso: 22,503 KM	Percurso total: 45,006 KM
Sistema Geodésico de Referência: Sirgas 2000	Sistema Projeção: UTM
Título: PLANIMETRIA	Turno: Noturno



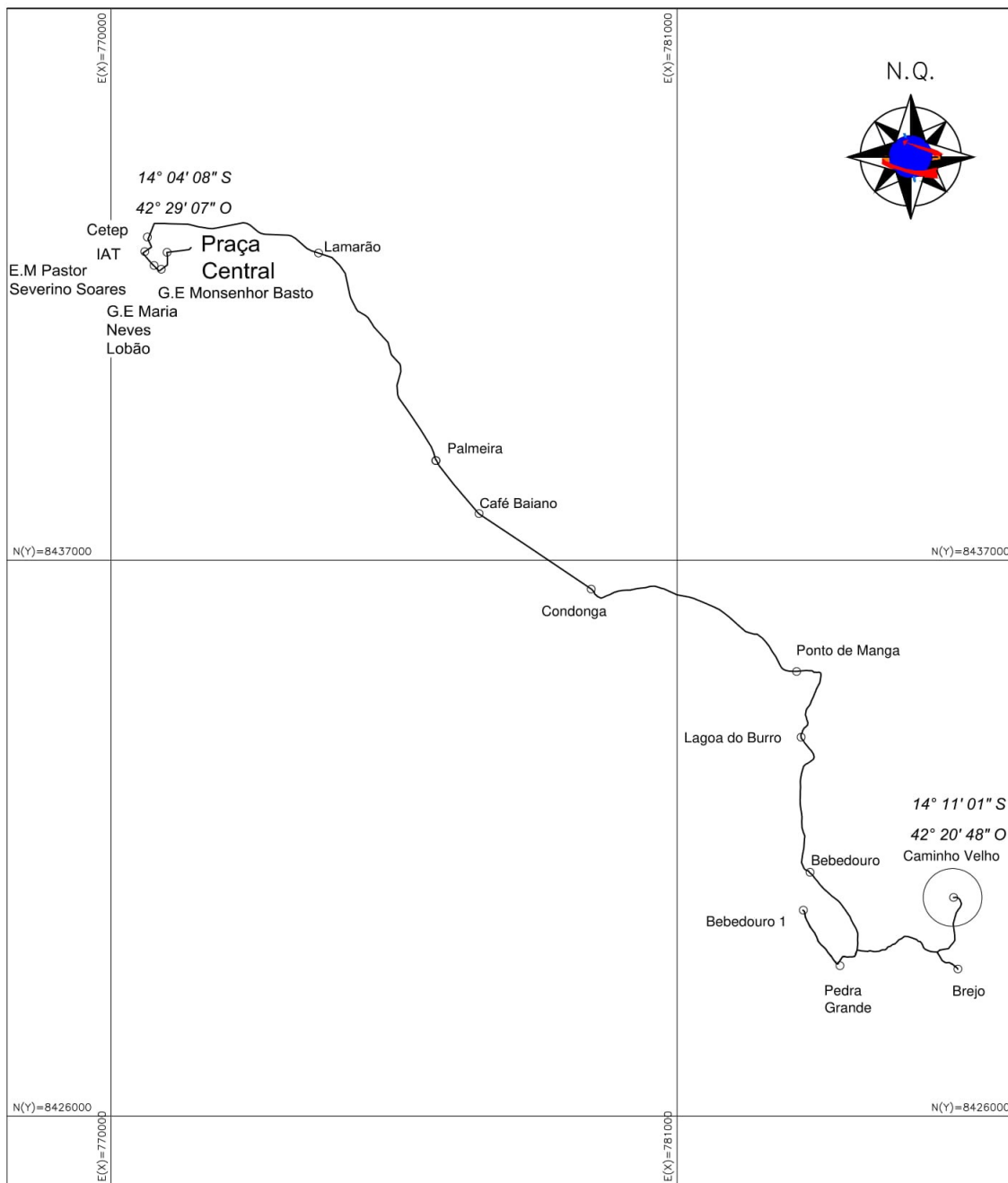
LINHA 19 Barrinha a Caetité

Destino: Caetité	
Município: Caetité	U.F.: BA
Data do Levantamento: 2018	Escala: 1:90,000
Percurso: 23,510 KM	Percurso total: 47,020 KM
Sistema Geodésico de Referência: Sirgas 2000	Sistema Projeção: UTM
Título: PLANIMETRIA	Turno: Matutino



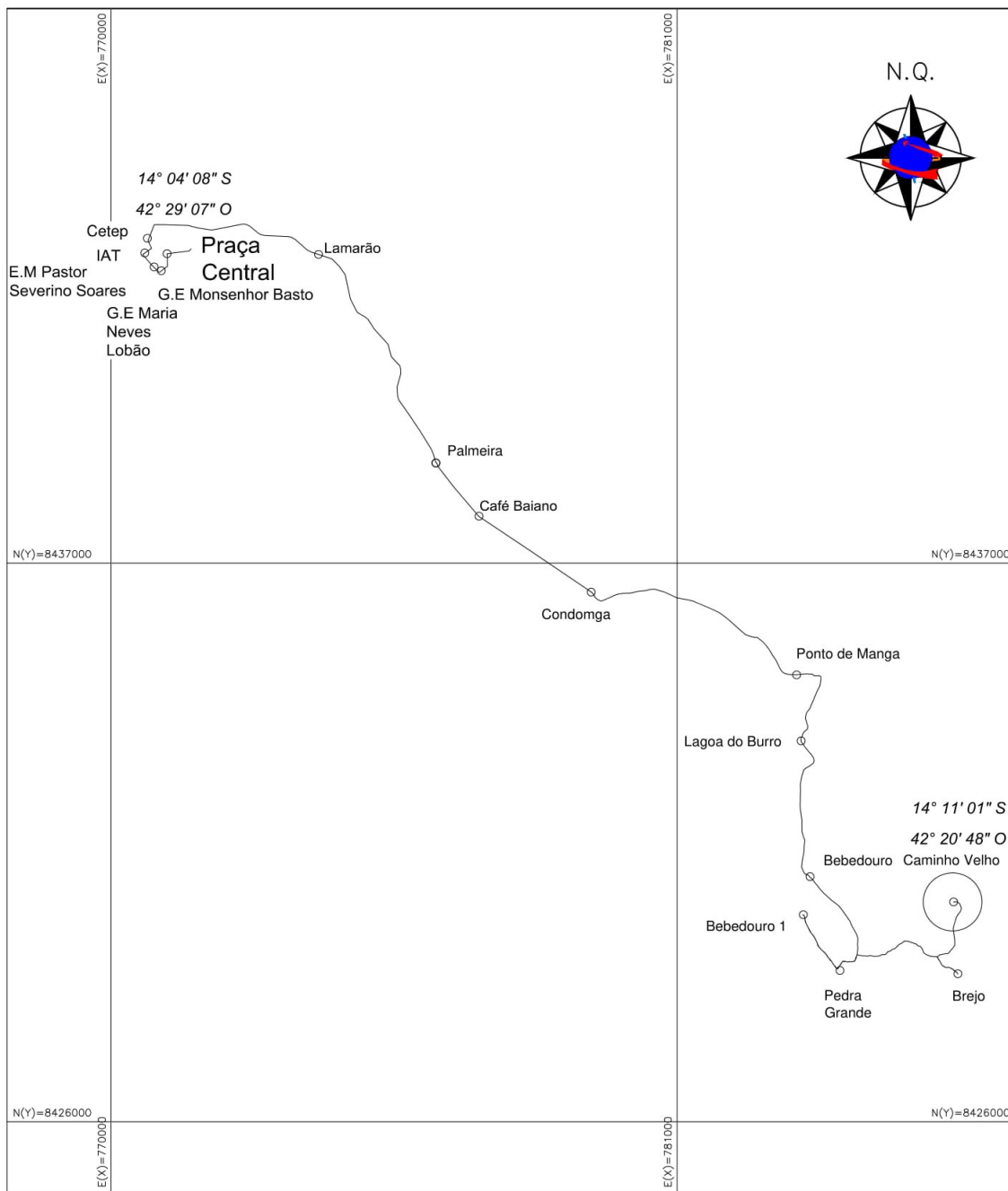
LINHA 20 Barrinha a Caetité

Destino: Caetité	
Município: Caetité	U.F.: BA
Data do Levantamento: 2018	Escala: 1:90,000
Percurso: 23,510 KM	Percurso total: 47,020 KM
Sistema Geodésico de Referência: Sirgas 2000	Sistema Projeção: UTM
Título: PLANIMETRIA	Turno: Vespertino



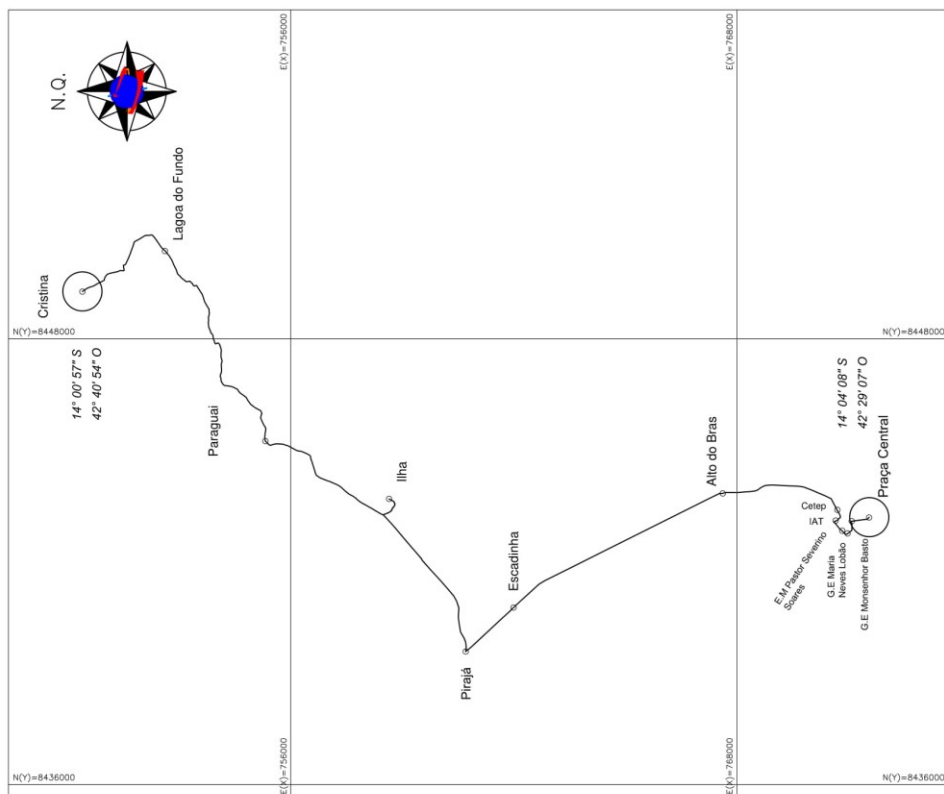
LINHA 21 Caminho Velho a Caetité

<i>Destino:</i> Caetité	
<i>Município:</i> Caetité	<i>U.F.:</i> BA
<i>Data do Levantamento:</i> 2018	<i>Escala:</i> 1:110,000
<i>Percurso:</i> 33,947 KM	<i>Percurso total:</i> 67,894 KM
<i>Sistema Geodésico de Referência:</i> Sirgas 2000	<i>Sistema Projeção:</i> UTM
<i>Título:</i> PLANIMETRIA	<i>Turno:</i> Matutino



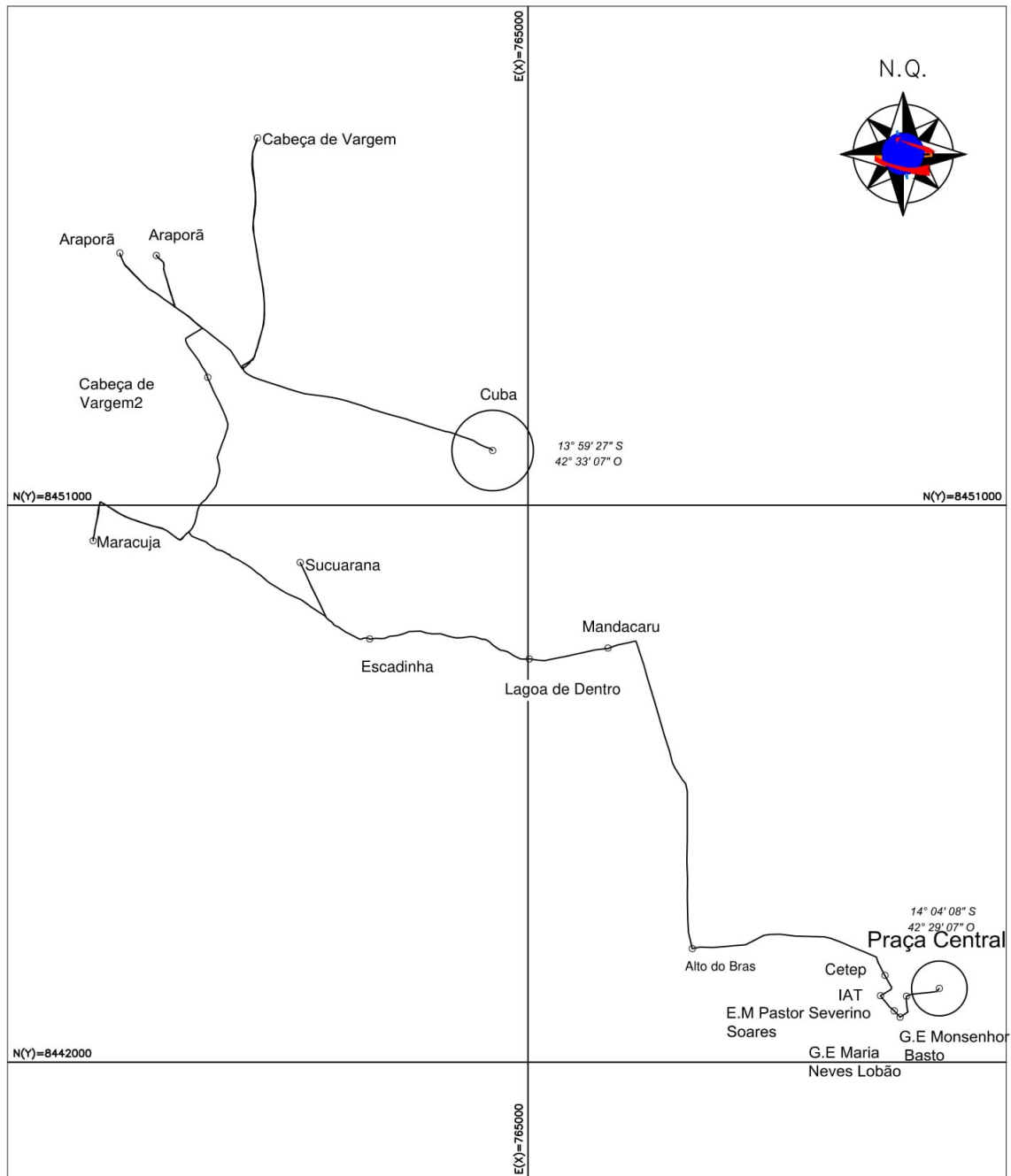
LINHA 22 Caminha Velho a Caetité

Destino: Caetité	
Município: Caetité	U.F.: BA
Data do Levantamento: 2018	Escala: 1:110,000
Percurso: 33,947 KM	Percurso total: 67,894 KM
Sistema Geodésico de Referência: Sirgas 2000	Sistema Projeção: UTM
Título: PLANIMETRIA	Turno: Noturno



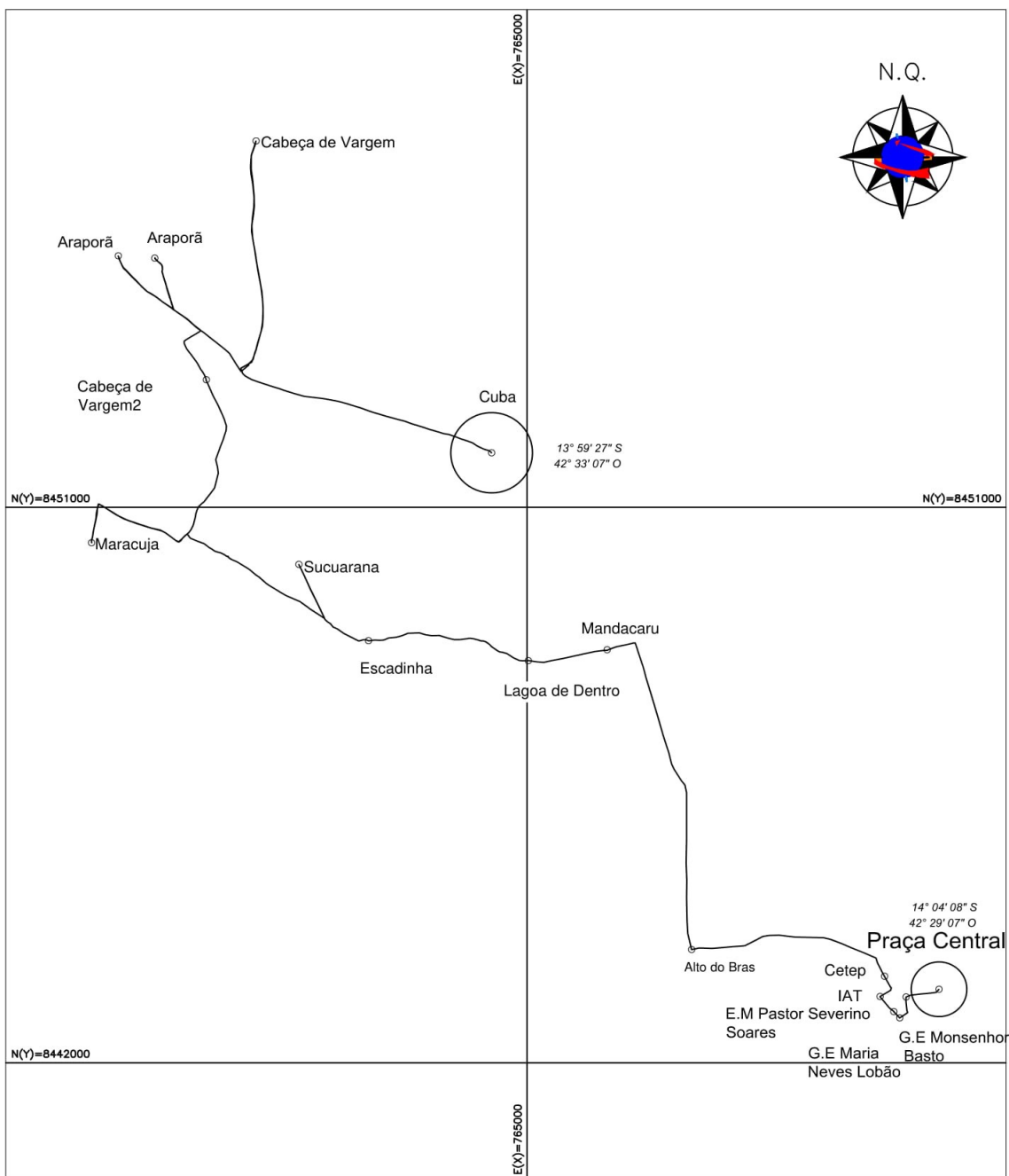
LINHA 23 Cristina a Caetité

Destino:	Caetité
Município:	Caetité
Data do Levantamento:	2018
Percurso:	32,967 KM
Sistema Geodésico de Referência:	Sirgas 2000
Título:	PLANIMETRIA
U.F.:	BA
Escala:	1:120.000
Percurso total:	65,934 KM
Sistema Projeção:	UTM
Turno:	Nocturno



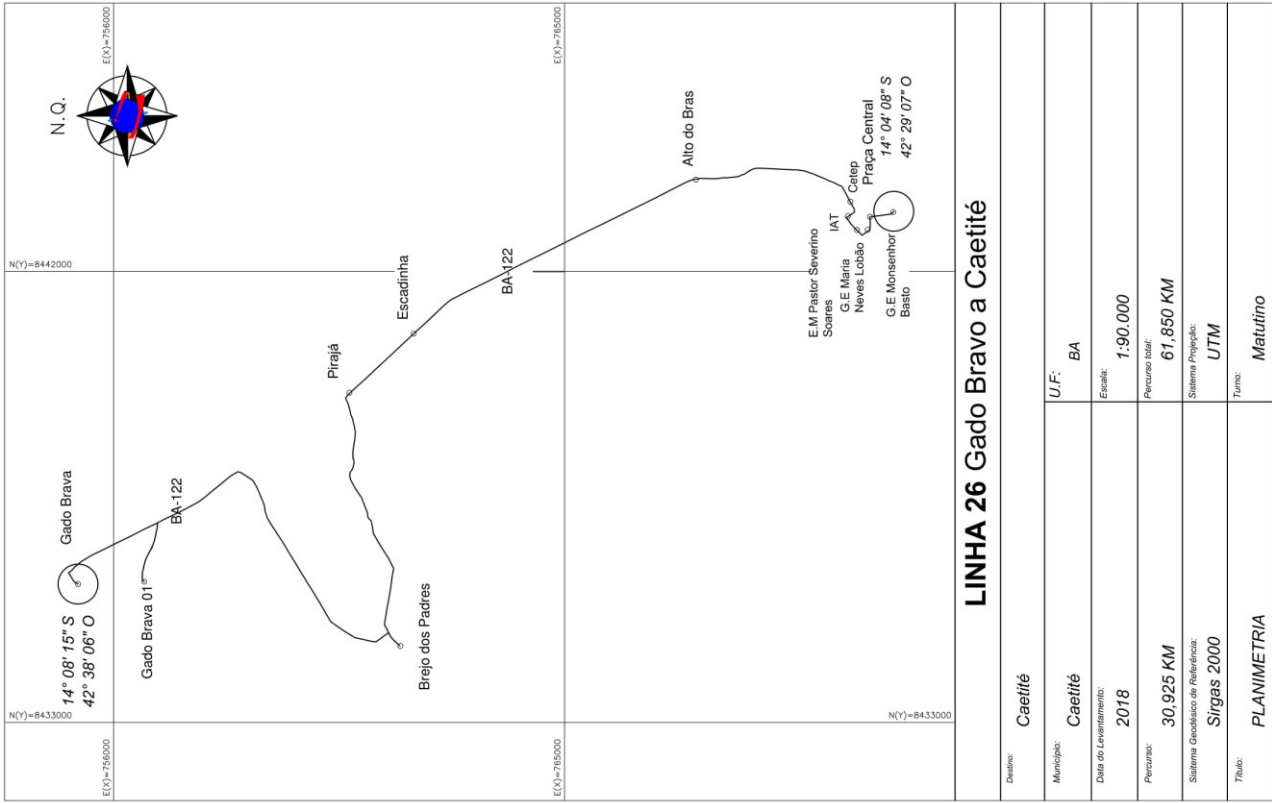
LINHA 24 Cuba a Caetité

Destino:	Caetité	
Município:	Caetité	U.F.: BA
Data do Levantamento:	2018	Escala: 1:90.000
Percurso:	46,880 KM	Percurso total: 93,760 KM
Sistema Geodésico de Referência:	Sirgas 2000	Sistema Projeção: UTM
Título:	PLANIMETRIA	Turno: Matutino



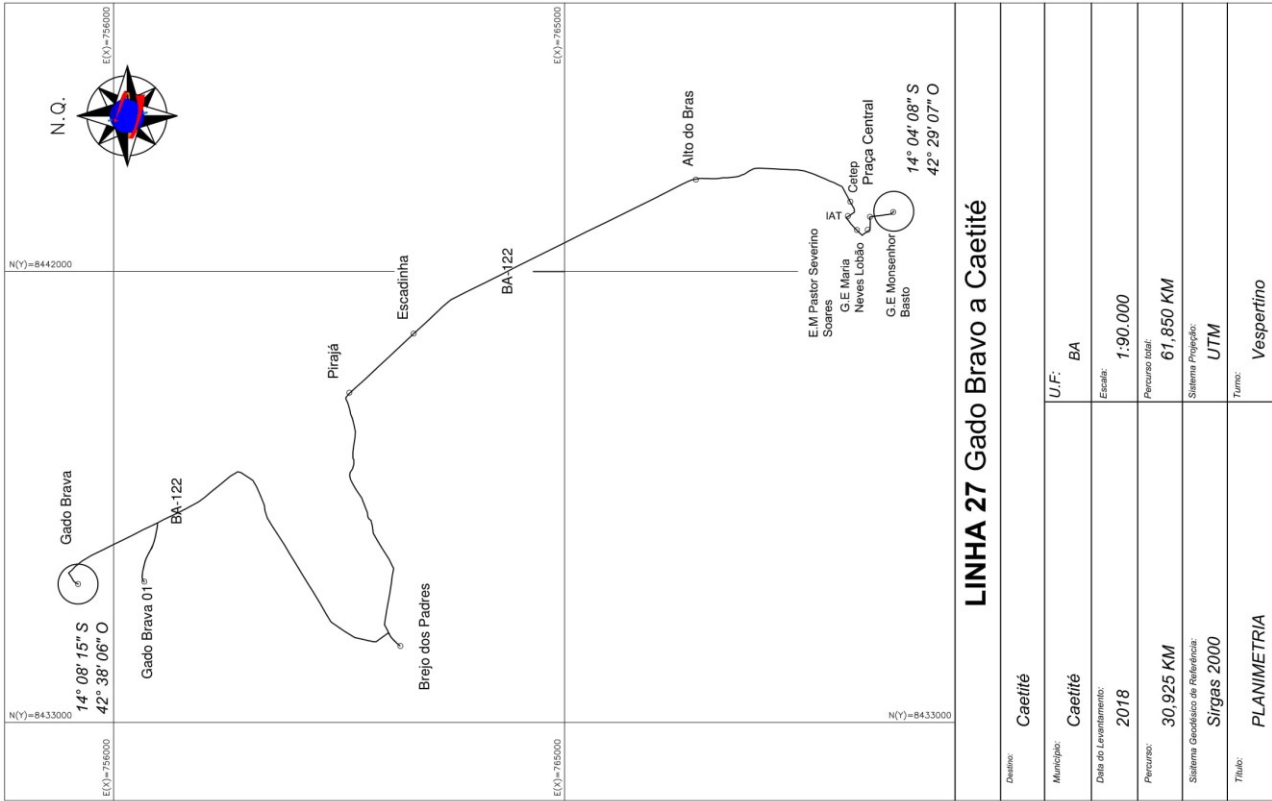
LINHA 25 Cuba a Caetité

Destino:	Caetité	
Município:	Caetité	U.F.: BA
Data do Levantamento:	2018	Escala: 1:90.000
Percurso:	46,880 KM	Percurso total: 93,760 KM
Sistema Geodésico de Referência:	Sirgas 2000	Sistema Projeção: UTM
Título:	PLANIMETRIA	Turno: Vespertino



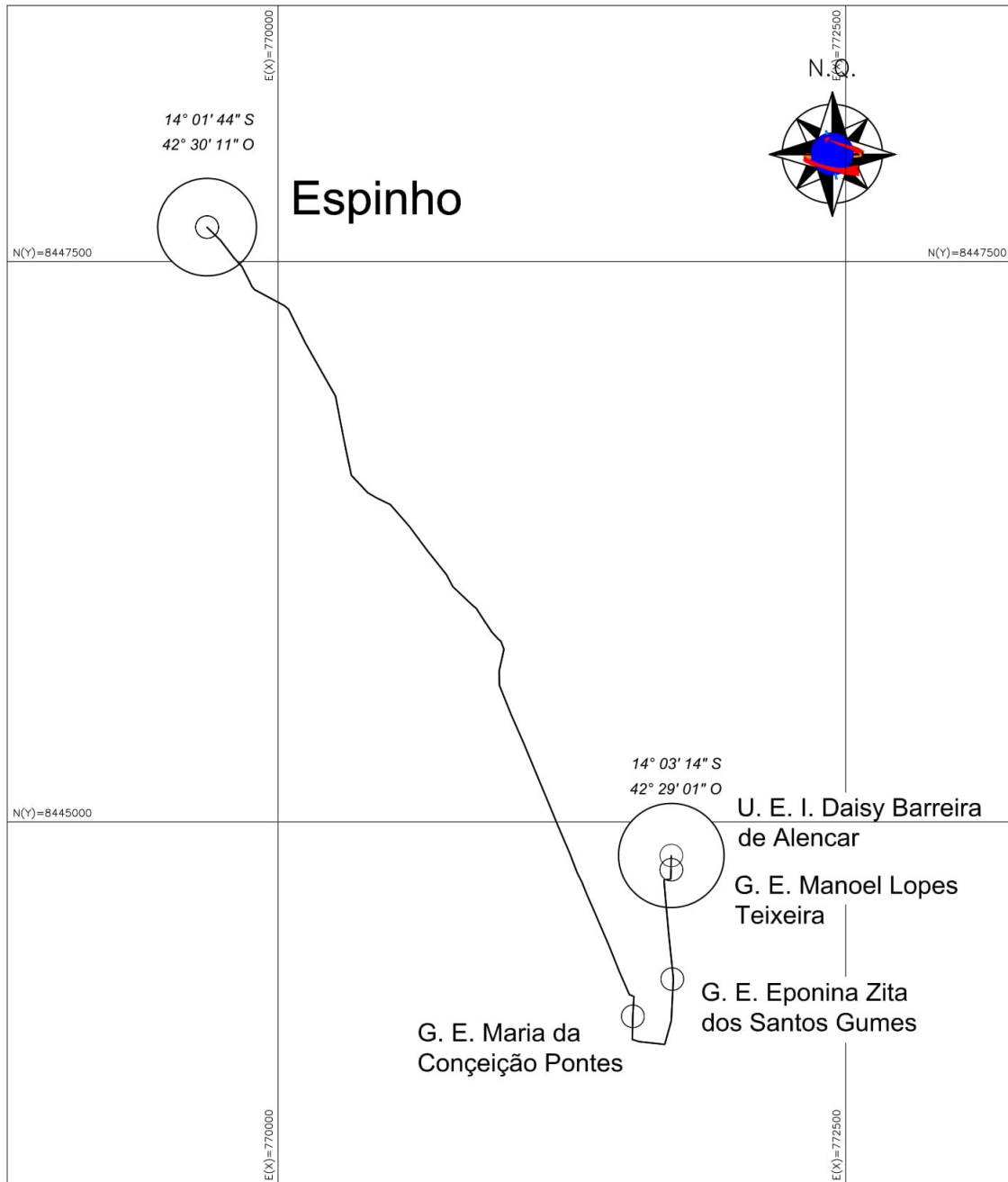
LINHA 26 Gado Bravo a Caetité

Destino:	Caetité
Município:	Caetité
Data do Levantamento:	2018
Escala:	1:90.000
Percurso:	30,925 KM
Percurso total:	61,850 KM
Sistema Geodésico de Referência:	SIRGAS 2000
Título:	PLANIMETRIA
Turno:	Matutino



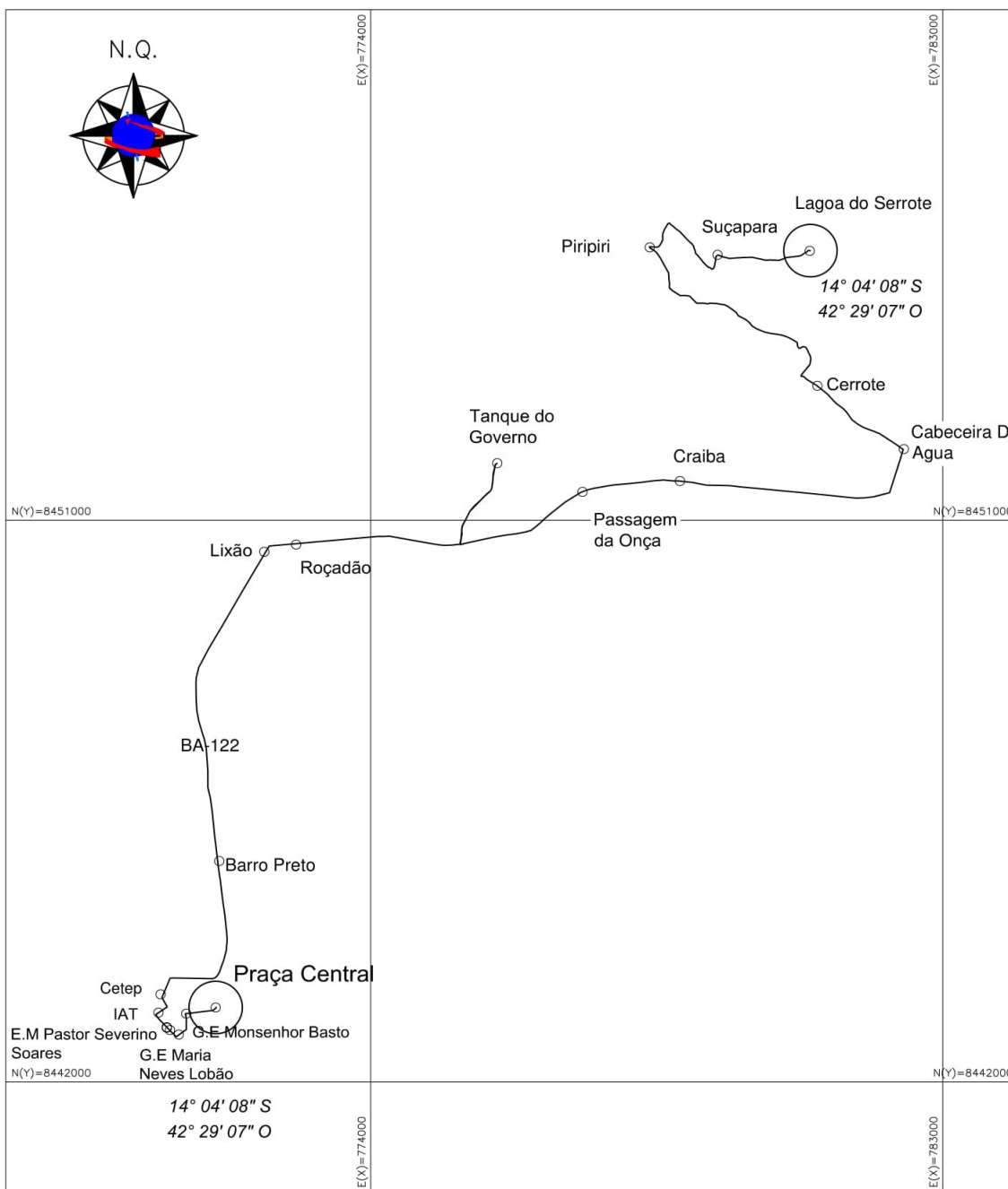
LINHA 27 Gado Bravo a Caetité

Destino:	Caetité
Município:	Caetité
Data do Levantamento:	2018
Escala:	1:90.000
Percurso:	30,925 KM
Percurso total:	61,850 KM
Sistema Geodésico de Referência:	Sirgas 2000
Sistema Projeção:	UTM
Título:	PLANIMETRIA
Turno:	Vespertino



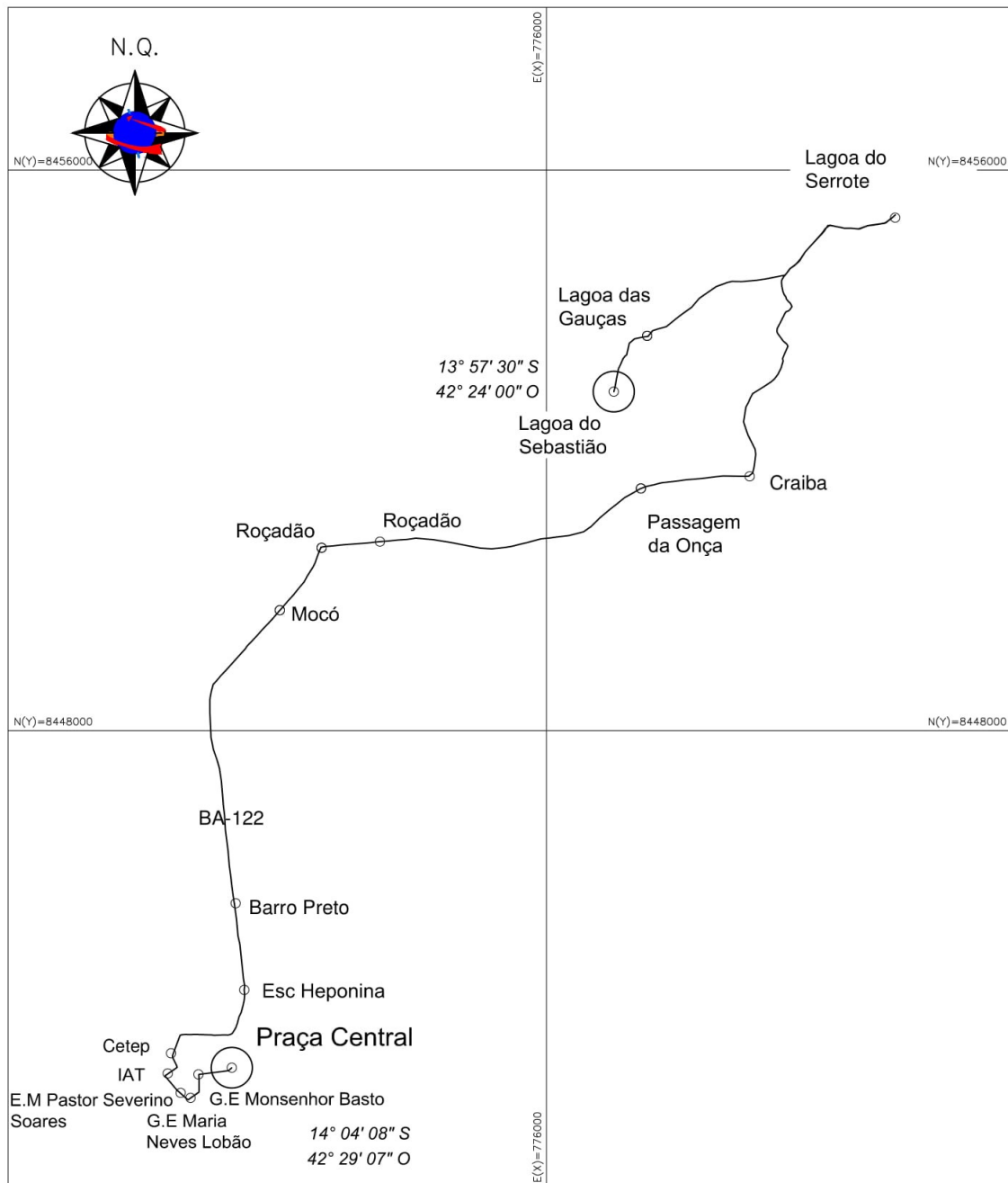
LINHA 28 Espinho a Caetité

Destino: Caetité	
Município: Caetité	U.F.: BA
Data do Levantamento: 2018	Escala: 1:25.000
Percurso: 5,256 KM	Percurso total: 10,512 KM
Sistema Geodésico de Referência: Sirgas 2000	Sistema Projeção: UTM
Título: PLANIMETRIA	Turno: Matutino



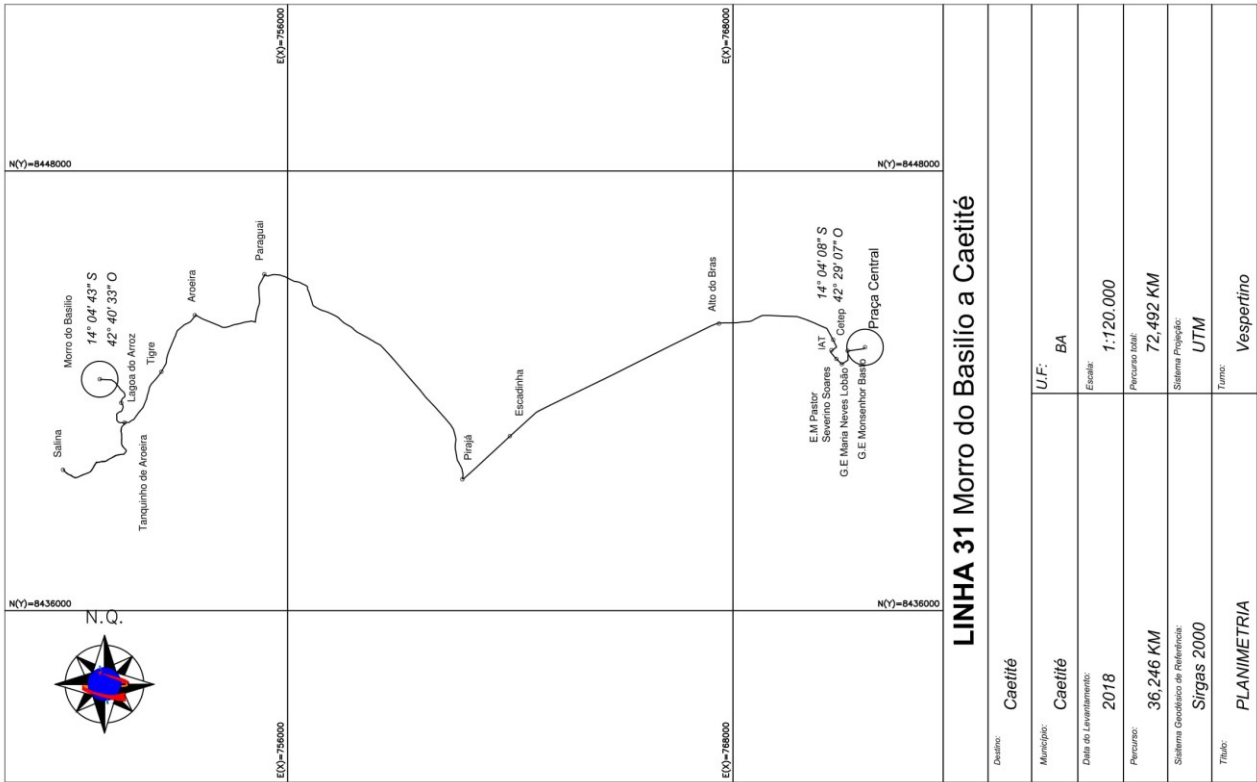
LINHA 29 Lagoa do Cerrote a Caetite

Destino: Caetité	
Município: Caetité	U.F.: BA
Data do Levantamento: 2018	Escala: 1:90.000
Percurso: 33,136 KM	Percurso total: 66,272 KM
Sistema Geodésico de Referência: Sirgas 2000	Sistema Projeção: UTM
Título: PLANIMETRIA	Turno: Noturno

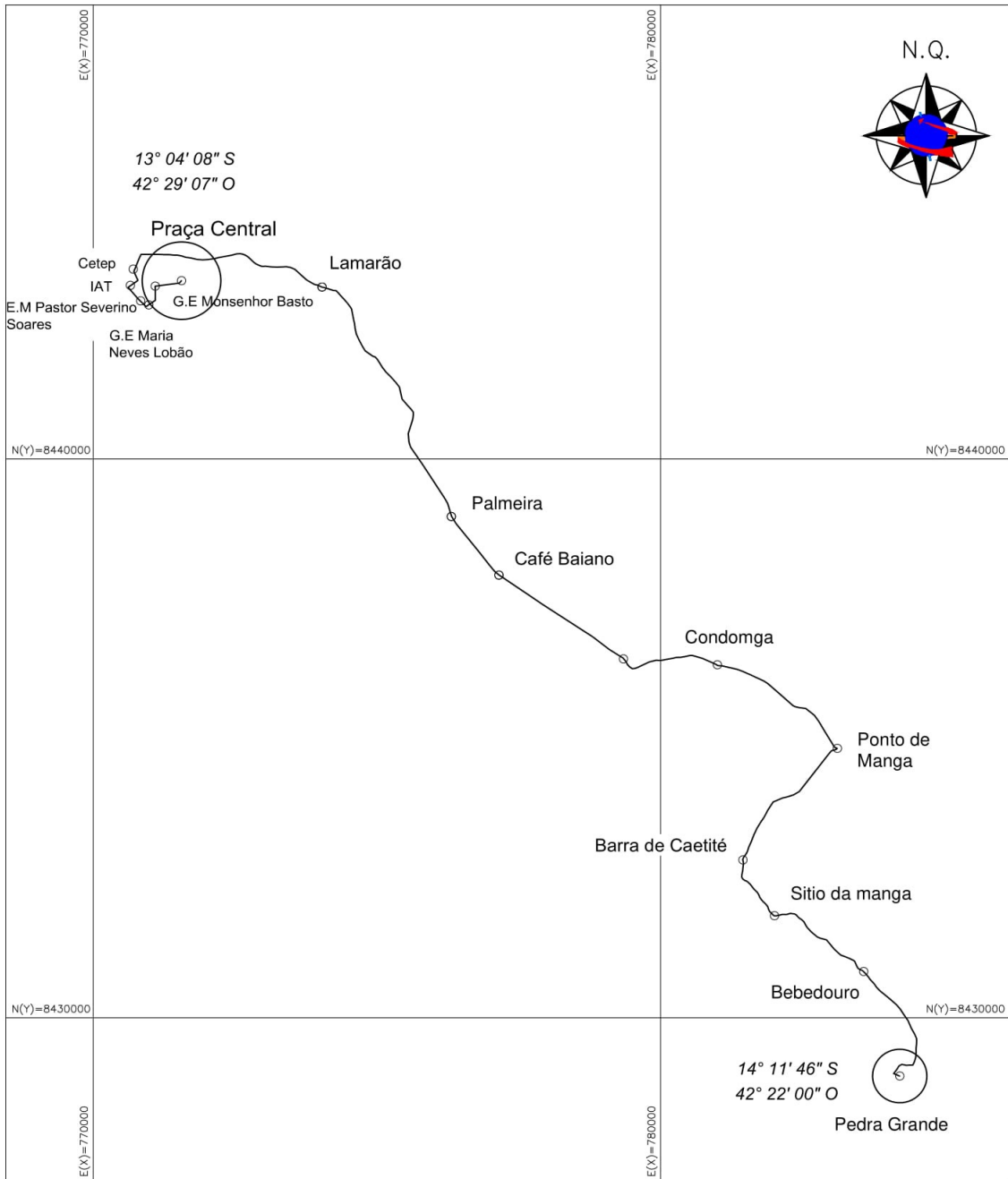


LINHA 30 Lagoa do Sebastião a Caetité

Destino: Cercado	
Município: Caetité	U.F.: BA
Data do Levantamento: 2018	Escala: 1:80.000
Percurso: 27,209 KM	Percurso total: 54,418 KM
Sistema Geodésico de Referência: Sirgas 2000	Sistema Projeção: UTM
Título: PLANIMETRIA	Tumo: Matutino

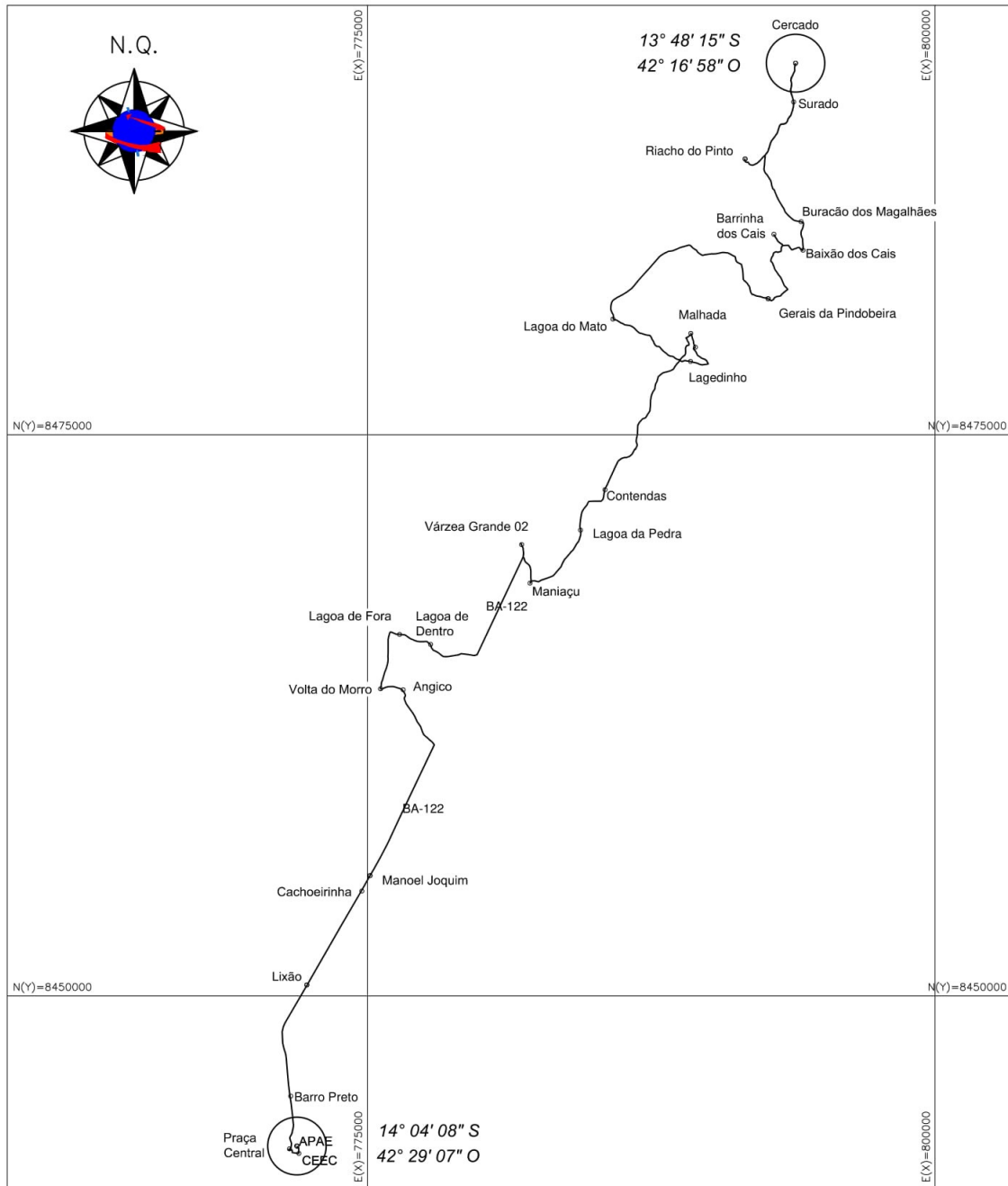


LINHA 31 Morro do Basílio a Caetité



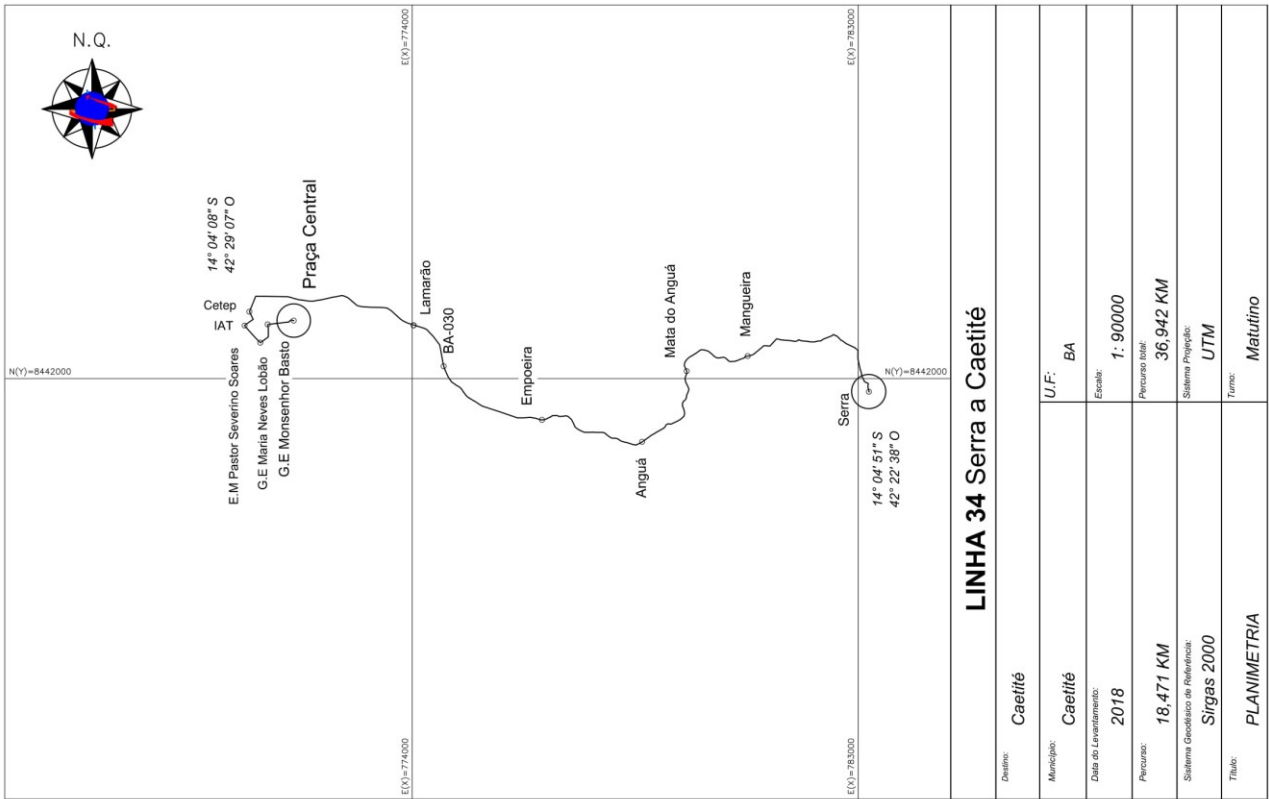
LINHA 32 Pedra Grnde a Caetité

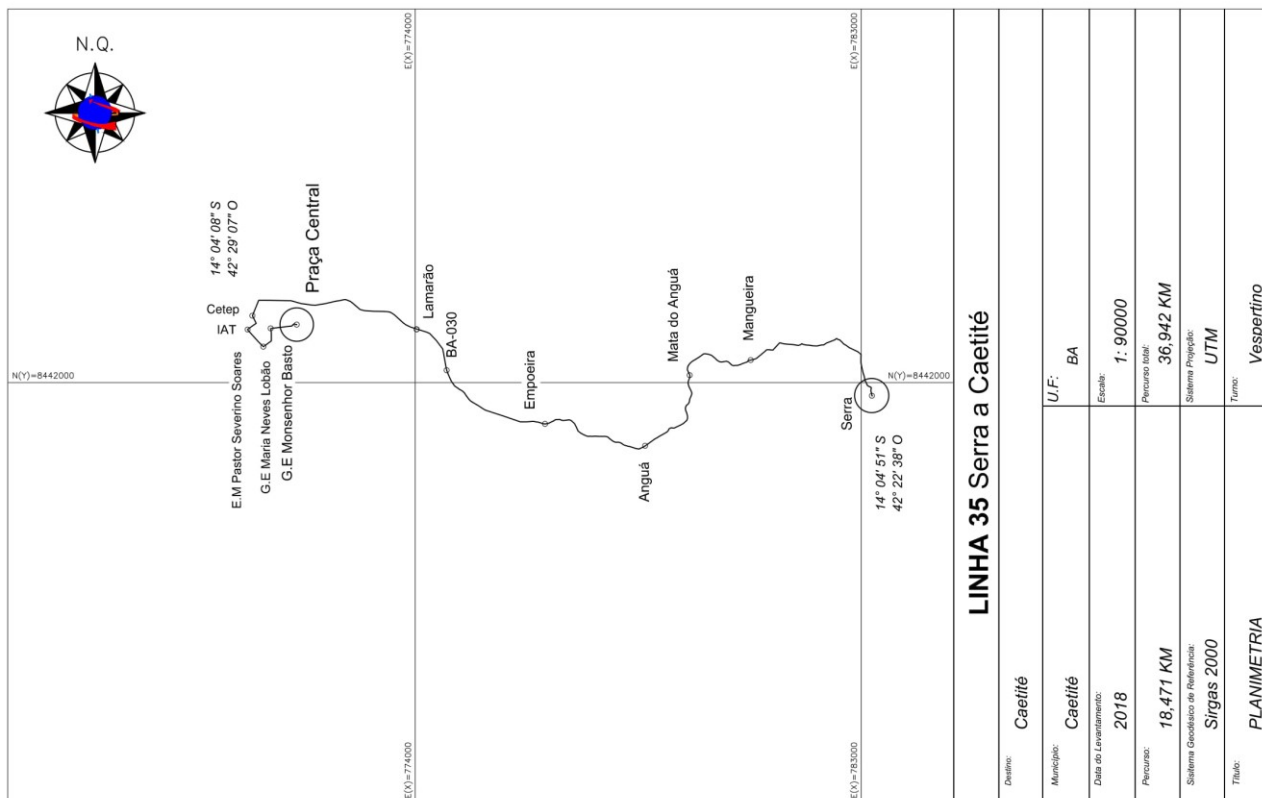
Destino:		Caetité	
Município:	Caetité	U.F.:	BA
Data do Levantamento:	2018	Escala:	1:100.000
Percurso:	27,536 KM	Percurso total:	55,072 KM
Sistema Geodésico de Referência:	Sirgas 2000	Sistema Projeção:	UTM
Título:	PLANIMETRIA	Turno:	Matutino

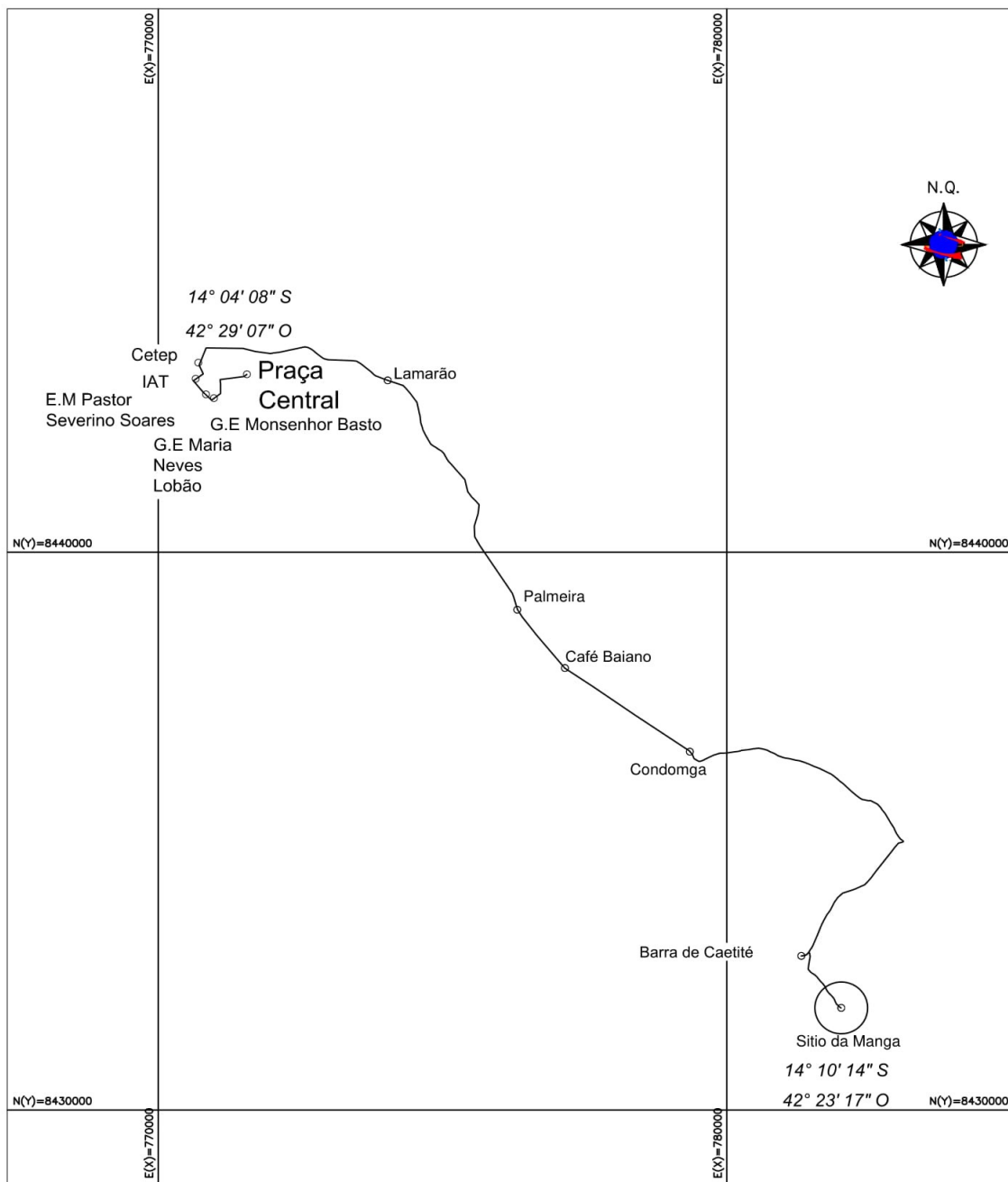


LINHA 33 Cercado a Caetité

Destino: Caetité	
Município: Caetité	U.F.: BA
Data do Levantamento: 2018	Escala: 1:250.000
Percurso: 91,965 KM	Percurso total: 183,930 KM
Sistema Geodésico de Referência: Sirgas 2000	Sistema Projeção: UTM
Título: PLANIMETRIA	Tumo: Matutino

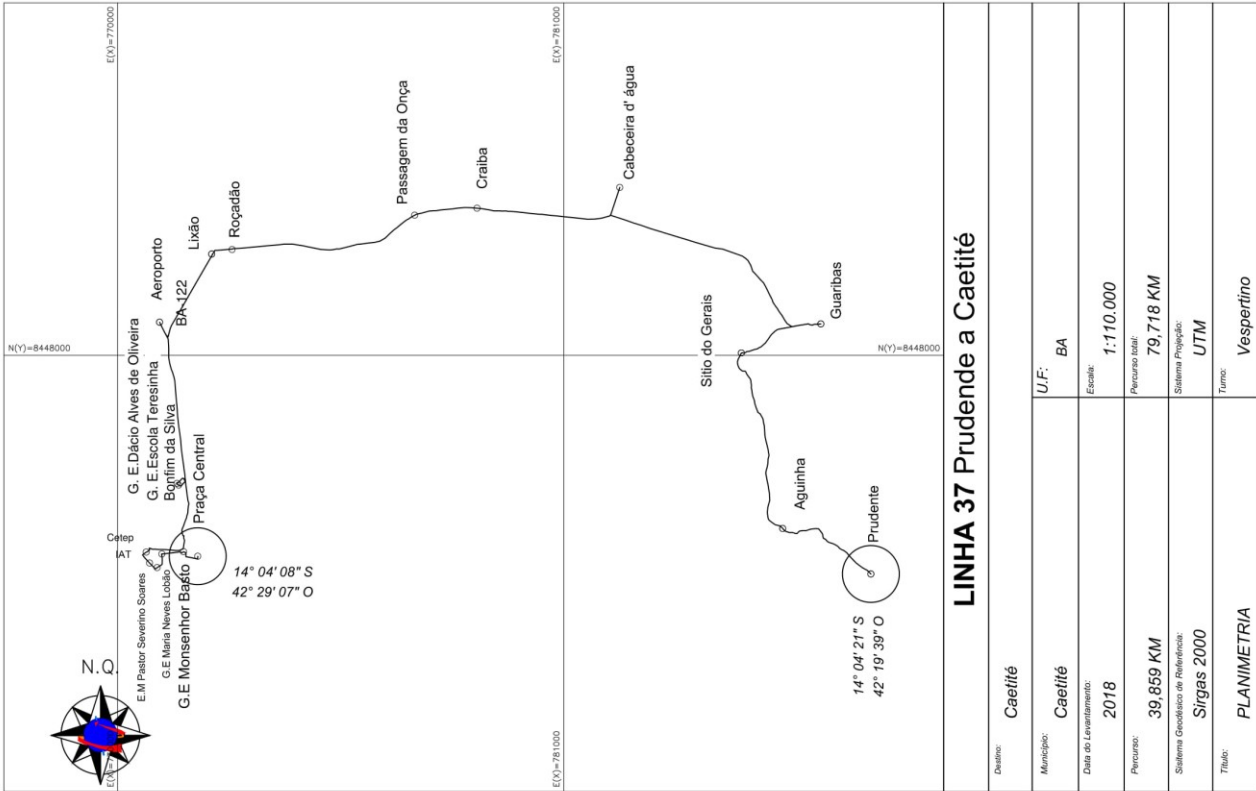






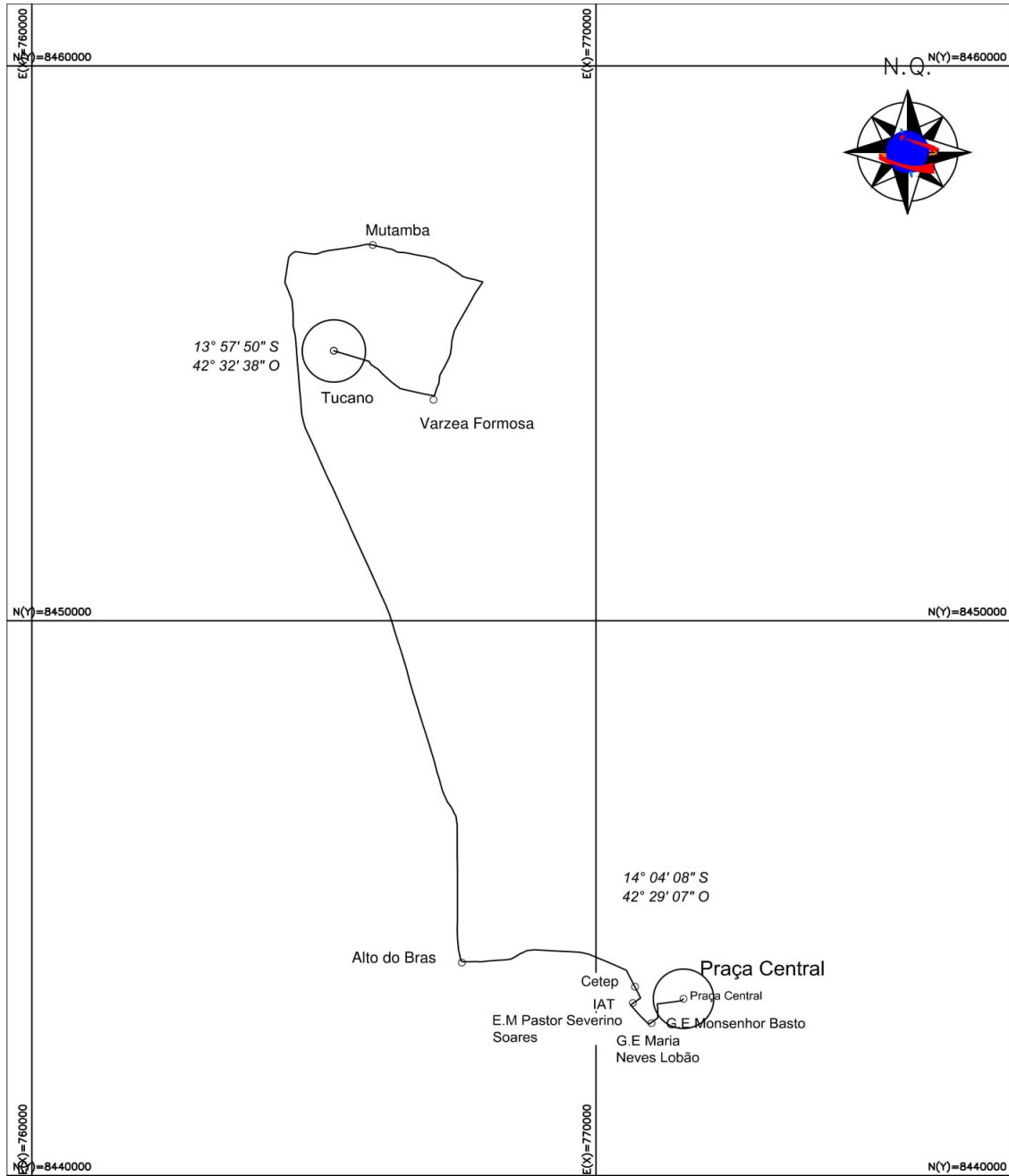
LINHA 36 Sitio da Manga a Caetité

Destino: Caetité	
Município: Caetité	U.F.: BA
Data do Levantamento: 2018	Escala: 1:100.000
Percurso: 23,267 KM	Percurso total: 46,534. KM
Sistema Geodésico de Referência: Sirgas 2000	Sistema Projeção: UTM
Título: PLANIMETRIA	Tumo: Noturno



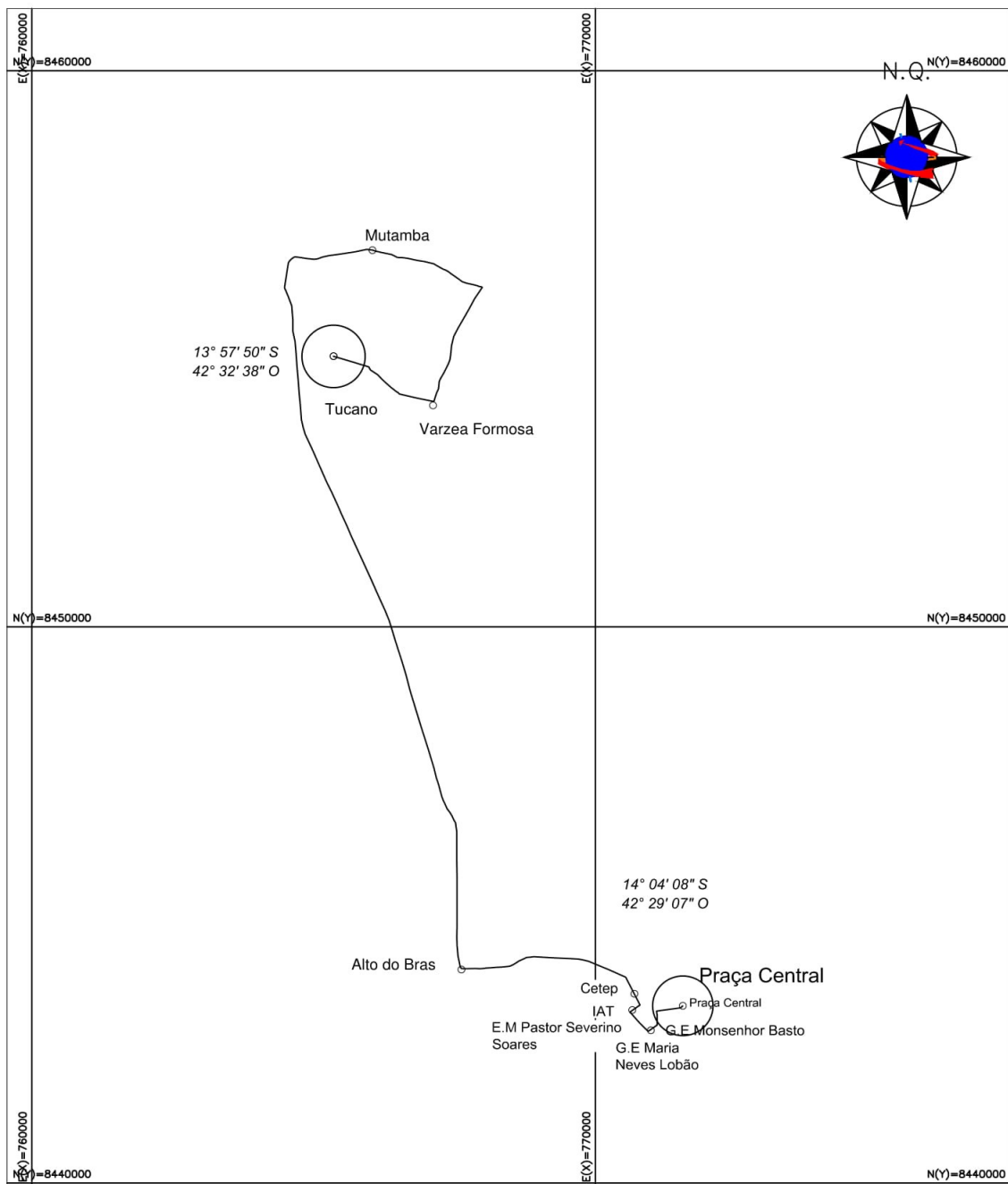
LINHA 37 Prudente a Caetité

Destino:	Caetité
Município:	Caetité
U.F.:	BA
Data do Levantamento:	2018
Escala:	1:110.000
Percurso:	39,859 KM
Percurso total:	79,718 KM
Sistema Geodésico de Referência:	Sirgas 2000
Projção:	UTM
Título:	PLANIMETRIA
Turno:	Vespertino



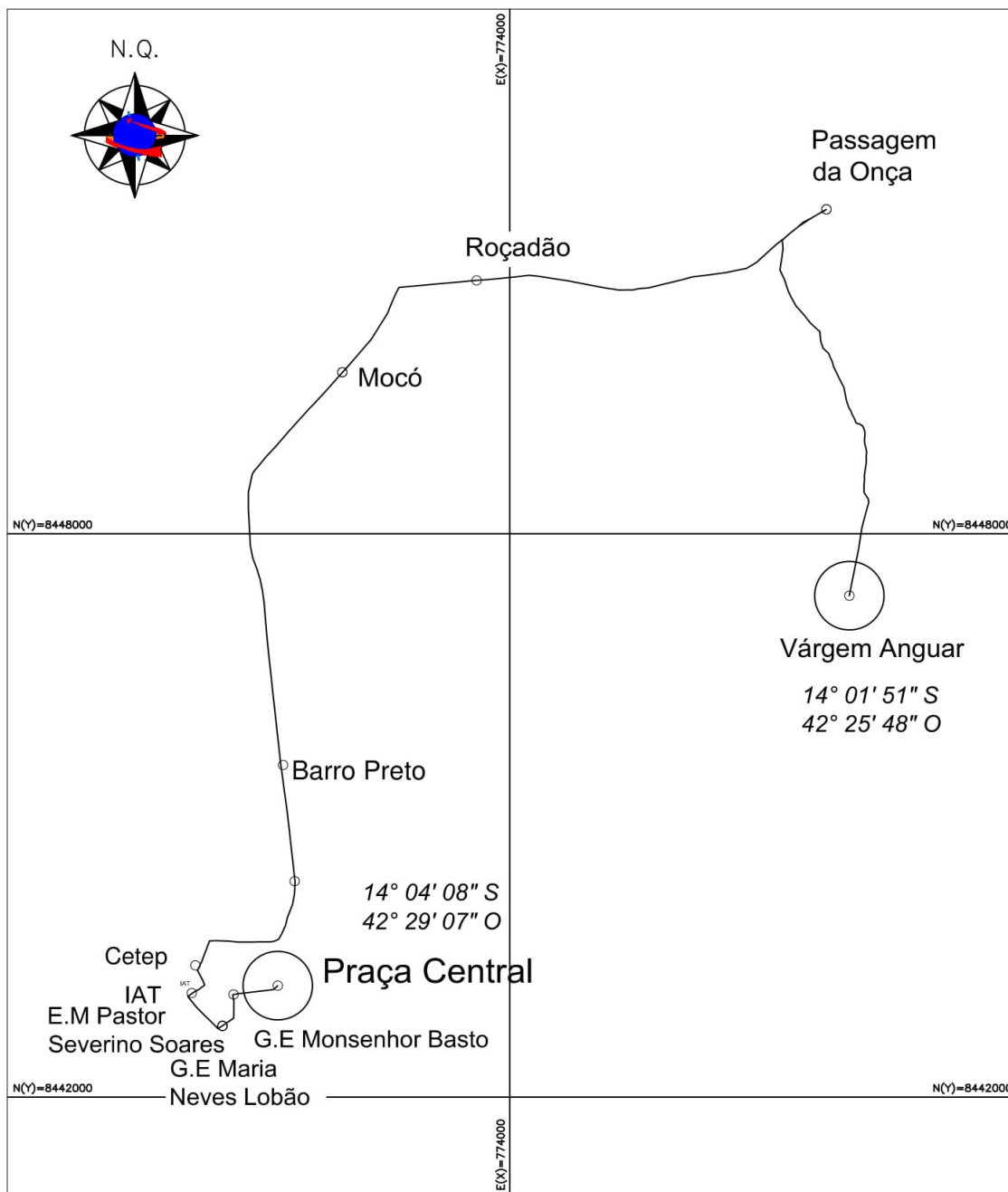
LINHA 38 Tucano a Caetité

Destino: Caetité	
Município: Caetité	U.F.: BA
Data do Levantamento: 2018	Escala: 1: 100.000
Percurso: 26,394 KM	Percurso total: 52,788 KM
Sistema Geodésico de Referência: Sirgas 2000	Sistema Projeção: UTM
Título: PLANIMETRIA	Turno: Matutino



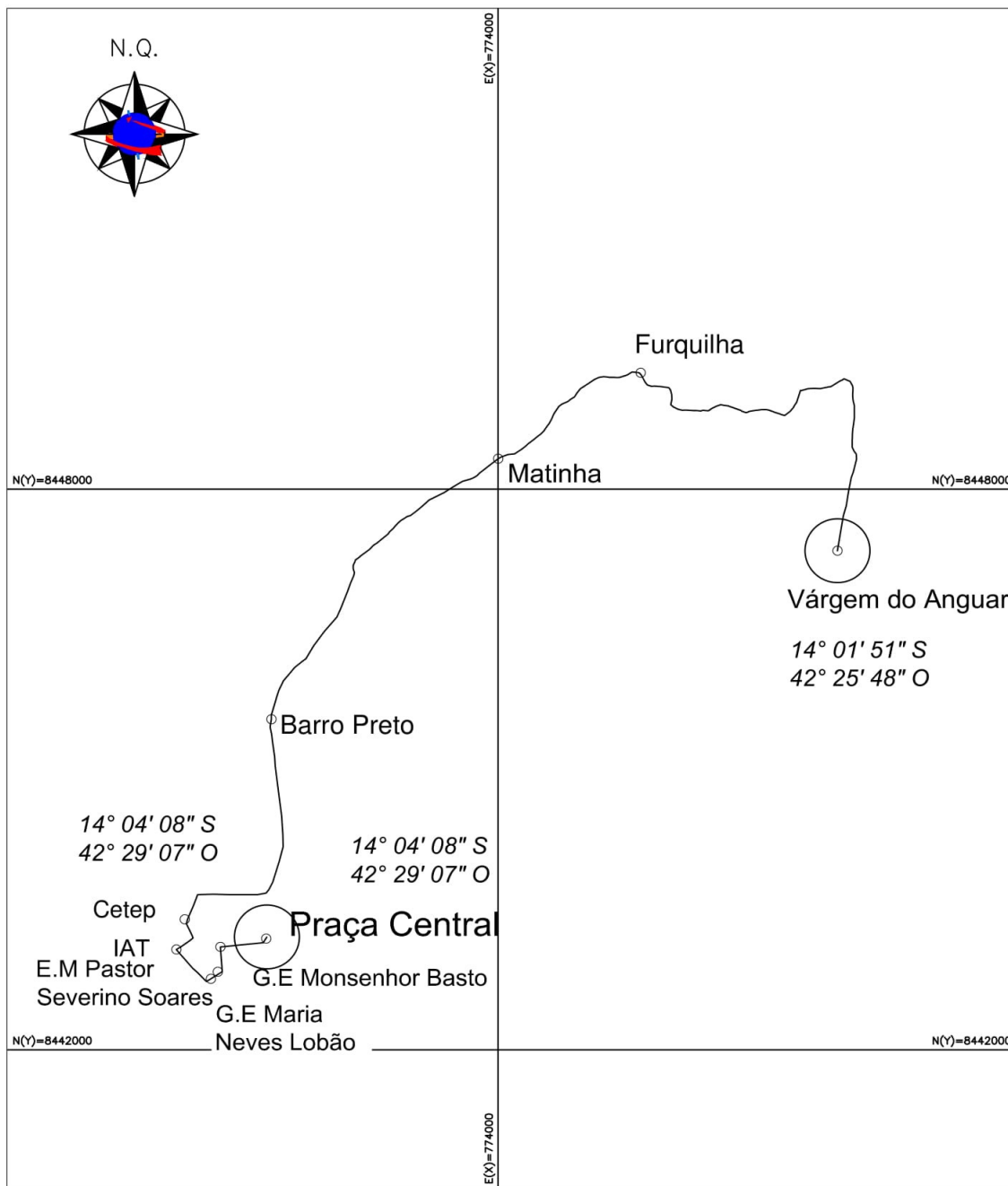
LINHA 39 Tucano a Caetité

Destino: Caetité	
Município: Caetité	U.F.: BA
Data do Levantamento: 2018	Escala: 1: 100.000
Percurso: 26,394 KM	Percurso total: 52,788 KM
Sistema Geodésico de Referência: Sirgas 2000	Sistema Projeção: UTM
Título: PLANIMETRIA	Turno: Vespertino



LINHA 40 Várgem do Angua a Caetité

Destino: Caetité	
Município: Caetité	U.F.: BA
Data do Levantamento: 2018	Escala: 1:60.000
Percurso: 19,853 KM	Percurso total: 39,706 KM
Sistema Geodésico de Referência: Sirgas 2000	Sistema Projeção: UTM
Título: PLANIMETRIA	Turno: Vespertino



LINHA 41 Várgem do Angua a Caetité

Destino: Caetité	
Município: Caetité	U.F.: BA
Data do Levantamento: 2018	Escala: 1:60.000
Percurso: 15,078 KM	Percurso total: 30,156 KM
Sistema Geodésico de Referência: Sirgas 2000	Sistema Projeção: UTM
Título: PLANIMETRIA	Turno: Matutino



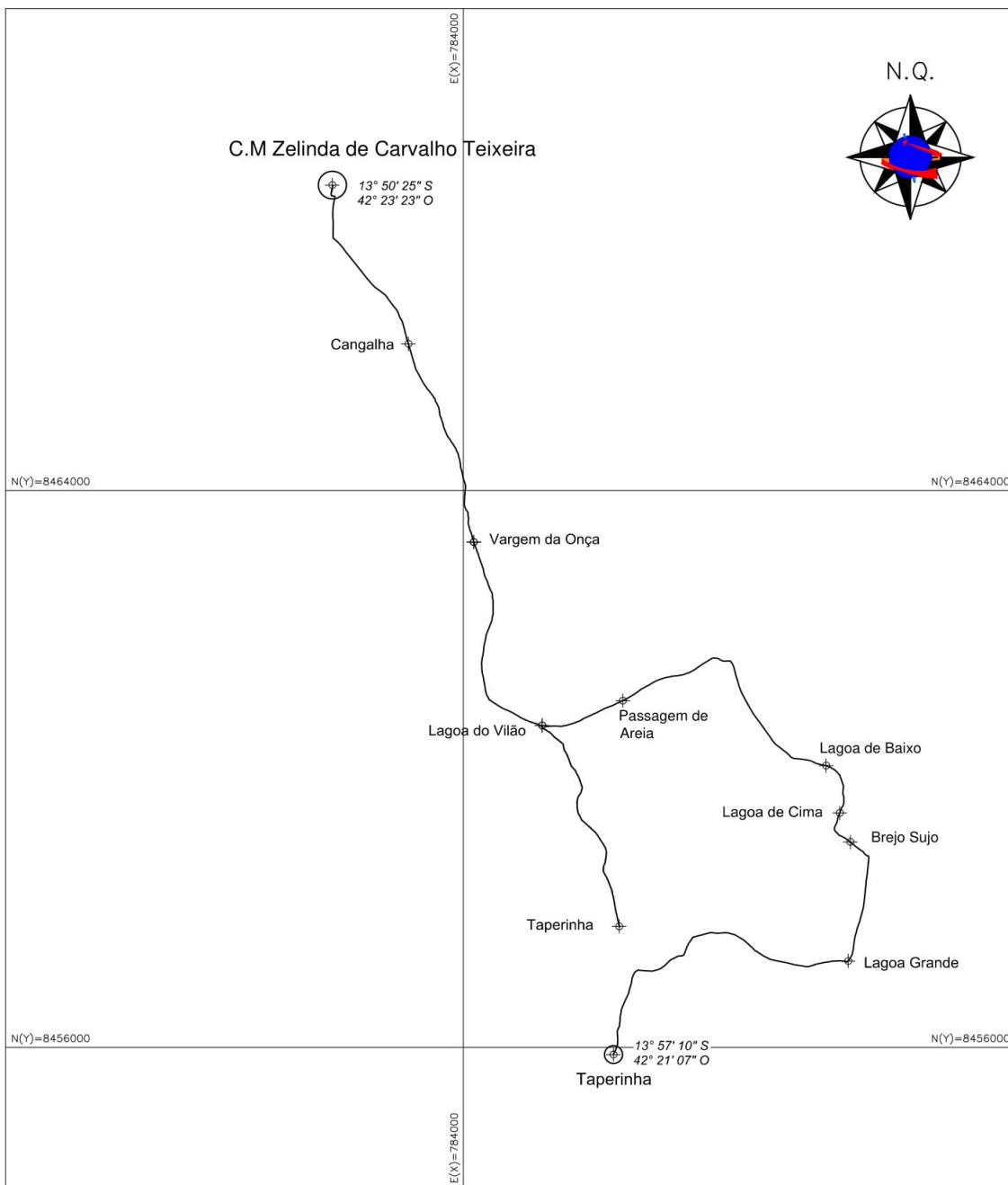
LINHA 42 Lagoa Grande a Maniaçu

Destino: Maniaçu	
Município: Caetité	U.F.: BA
Data do Levantamento: 2018	Escala: 1:80000
Percurso: 25,077 KM	Percurso total: 50,154 KM
Sistema Geodésico de Referência: Sirgas 2000	Sistema Projeção: UTM
Título: PLANIMETRIA	Turno: Vespertino



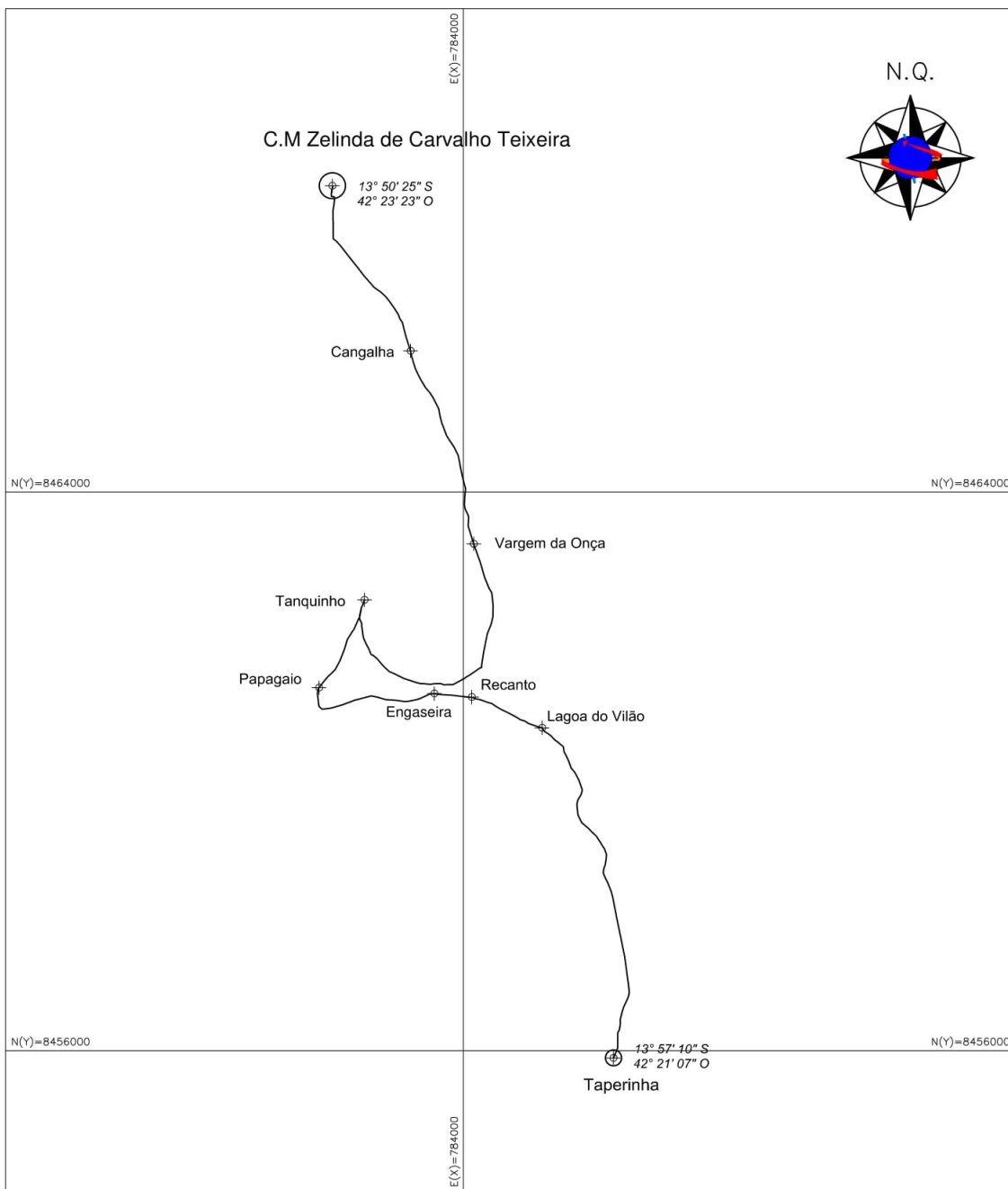
LINHA 43 Lagoa Grande a Maniaçu

Destino:		Maniaçu	
Município:	Caetité	U.F.:	BA
Data do Levantamento:	2018	Escala:	1:80000
Percurso:	25,077 KM	Percurso total:	50,154 KM
Sistema Geodésico de Referência:	Sirgas 2000	Sistema Projeção:	UTM
Título:	PLANIMETRIA	Turno:	Noturno



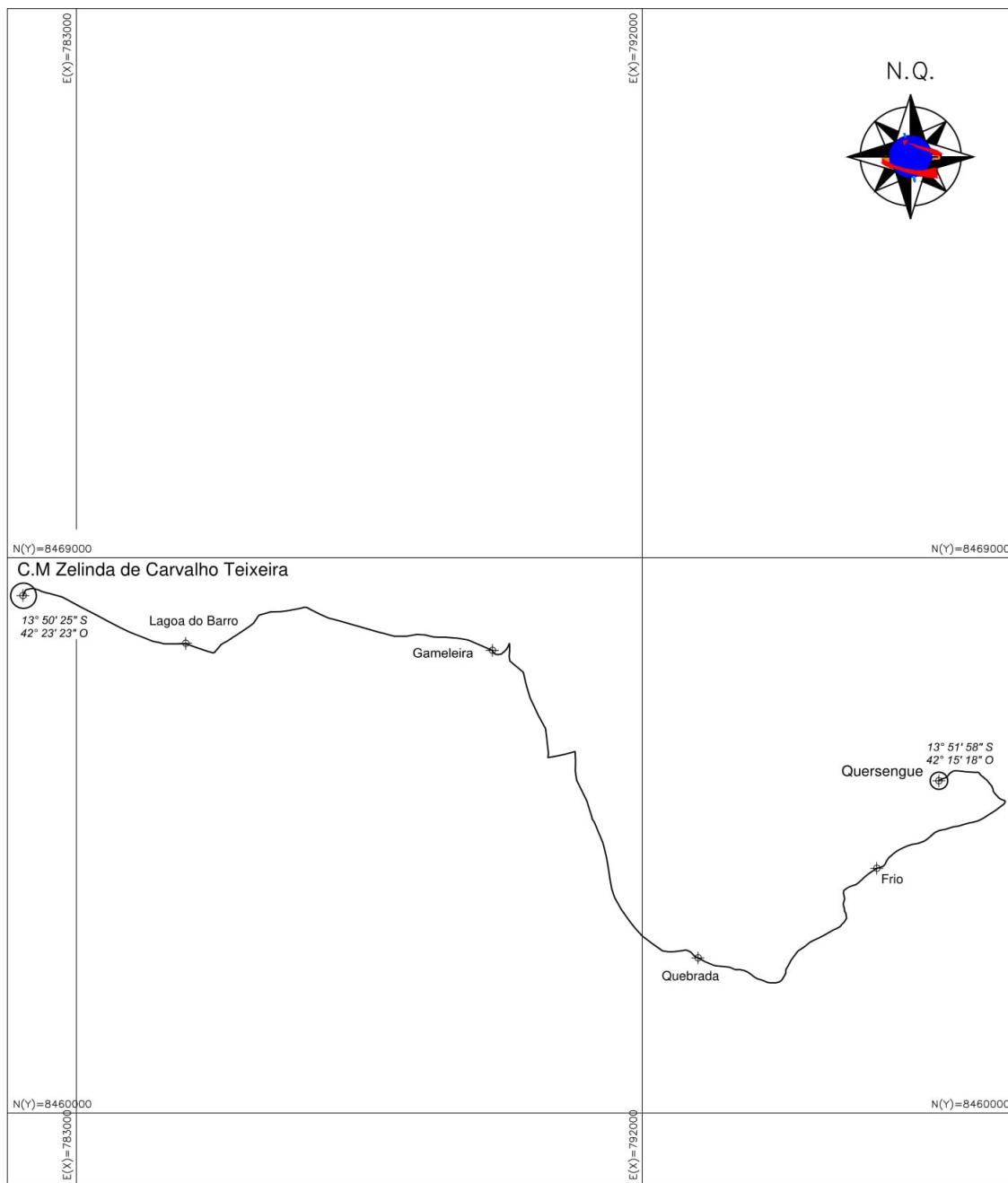
LINHA 44 Taperinha a Maniaçu

Destino: Maniaçu	
Município: Caetité	U.F.: BA
Data do Levantamento: 2018	Escala: 1: 80.000
Percurso: 28,527 KM	Percurso total: 57,054 KM
Sistema Geodésico de Referência: Sirgas 2000	Sistema Projeção: UTM
Título: PLANIMETRIA	Turno: Matutino



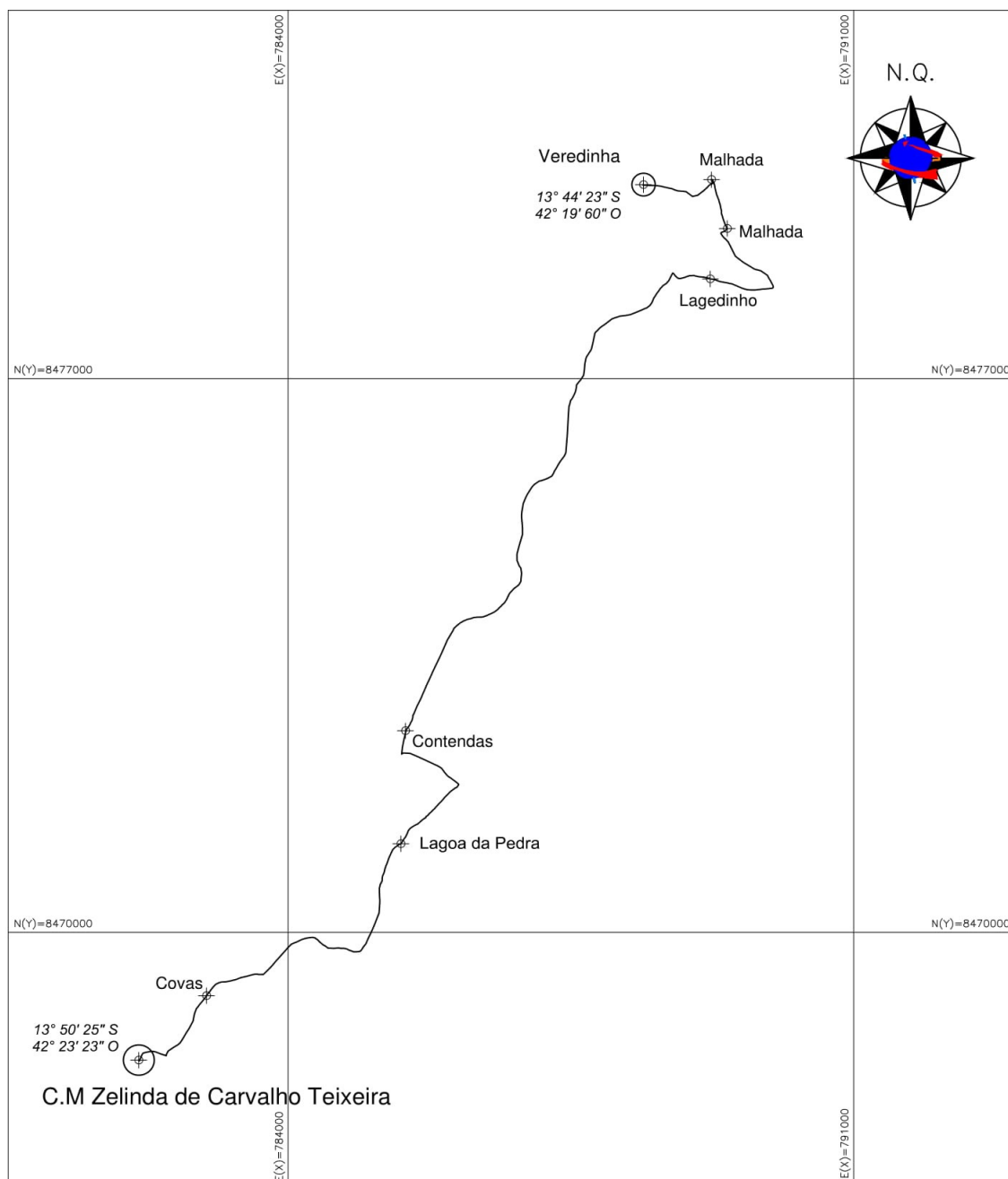
LINHA 45 Taperinha a Maniaçu

Destino: Maniaçu	
Município: Caetité	U.F.: BA
Data do Levantamento: 2018	Escala: 1:80.000
Percurso: 20,385 KM	Percurso total: 40,770 KM
Sistema Geodésico de Referência: Sirgas 2000	Sistema Projeção: UTM
Título: PLANIMETRIA	Turno: Noturno



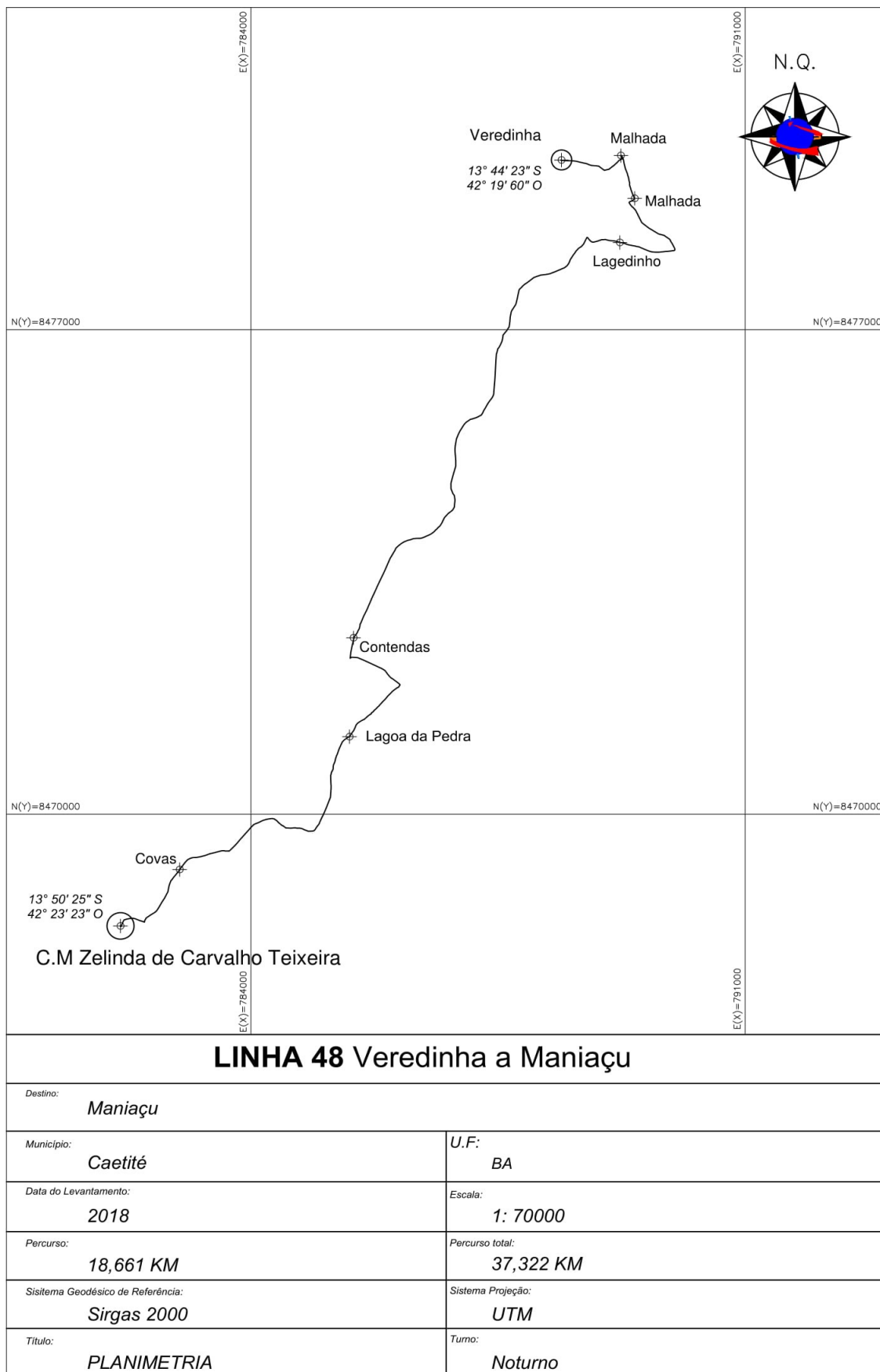
LINHA 46 Quersengue a Maniaçu

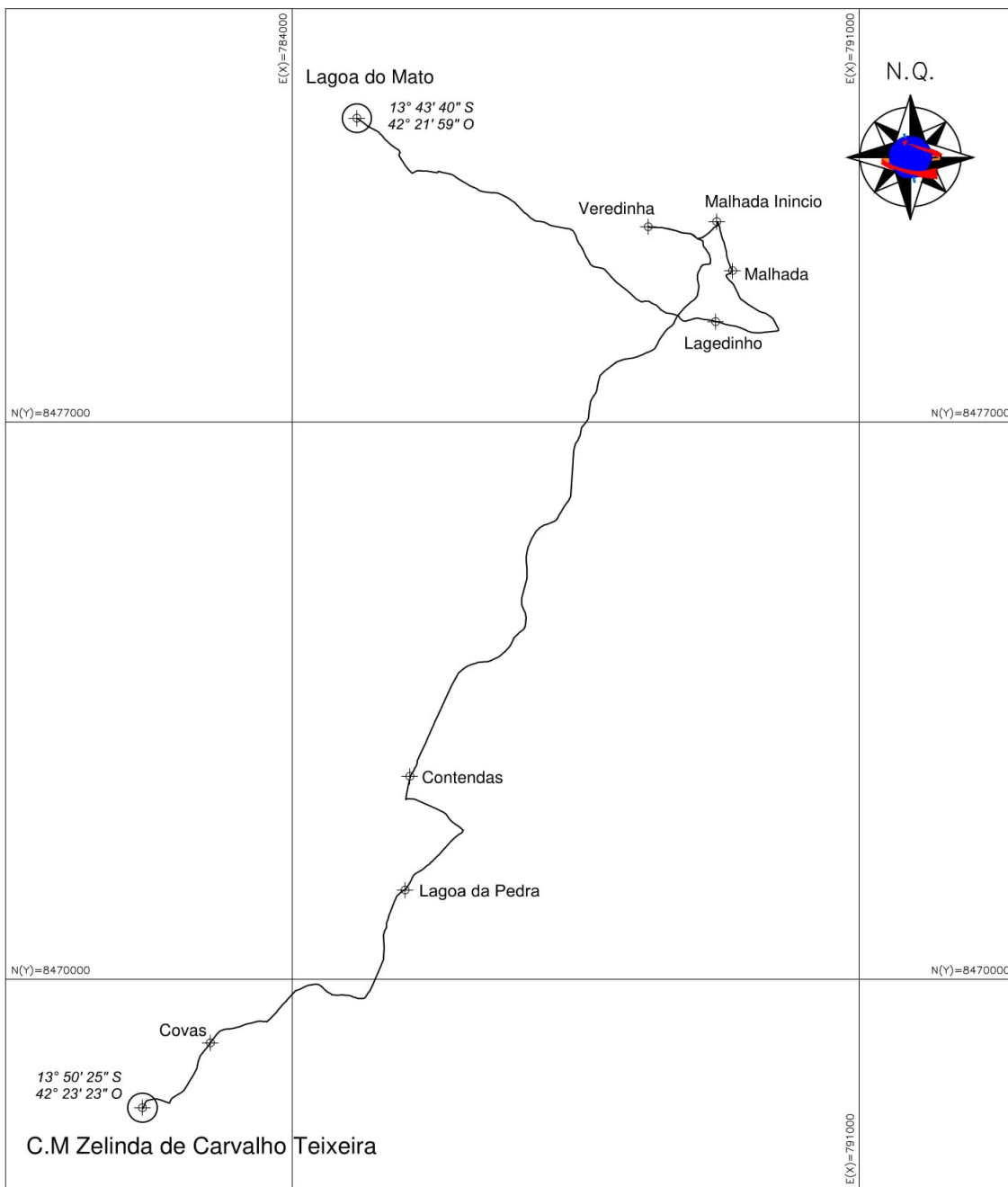
Destino:		Maniaçu	
Município:	Caetité	U.F.:	BA
Data do Levantamento:	2018	Escala:	1: 90000
Percurso:	23,006 KM	Percurso total:	46,012 KM
Sistema Geodésico de Referência:	Sirgas 2000	Sistema Projeção:	UTM
Título:	PLANIMETRIA	Turno:	Matutino



LINHA 47 Veredinha a Maniaçu

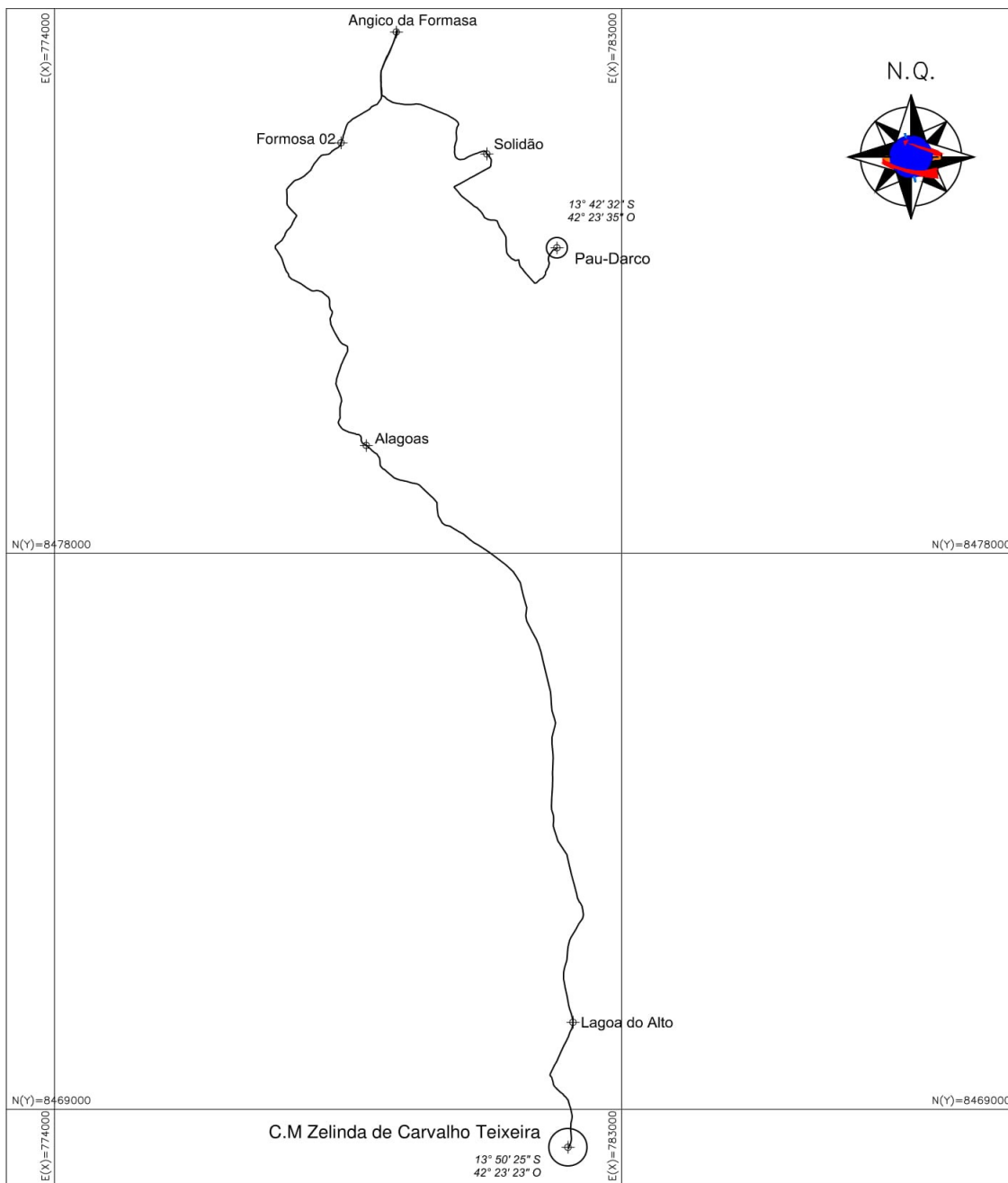
Destino:		<i>Maniaçu</i>	
Município:	<i>Caetité</i>	U.F.:	<i>BA</i>
Data do Levantamento:	<i>2018</i>	Escala:	<i>1: 70000</i>
Percurso:	<i>18,661 KM</i>	Percurso total:	<i>37,322 KM</i>
Sistema Geodésico de Referência:	<i>Sirgas 2000</i>	Sistema Projeção:	<i>UTM</i>
Título:	<i>PLANIMETRIA</i>	Turno:	<i>Matutino</i>





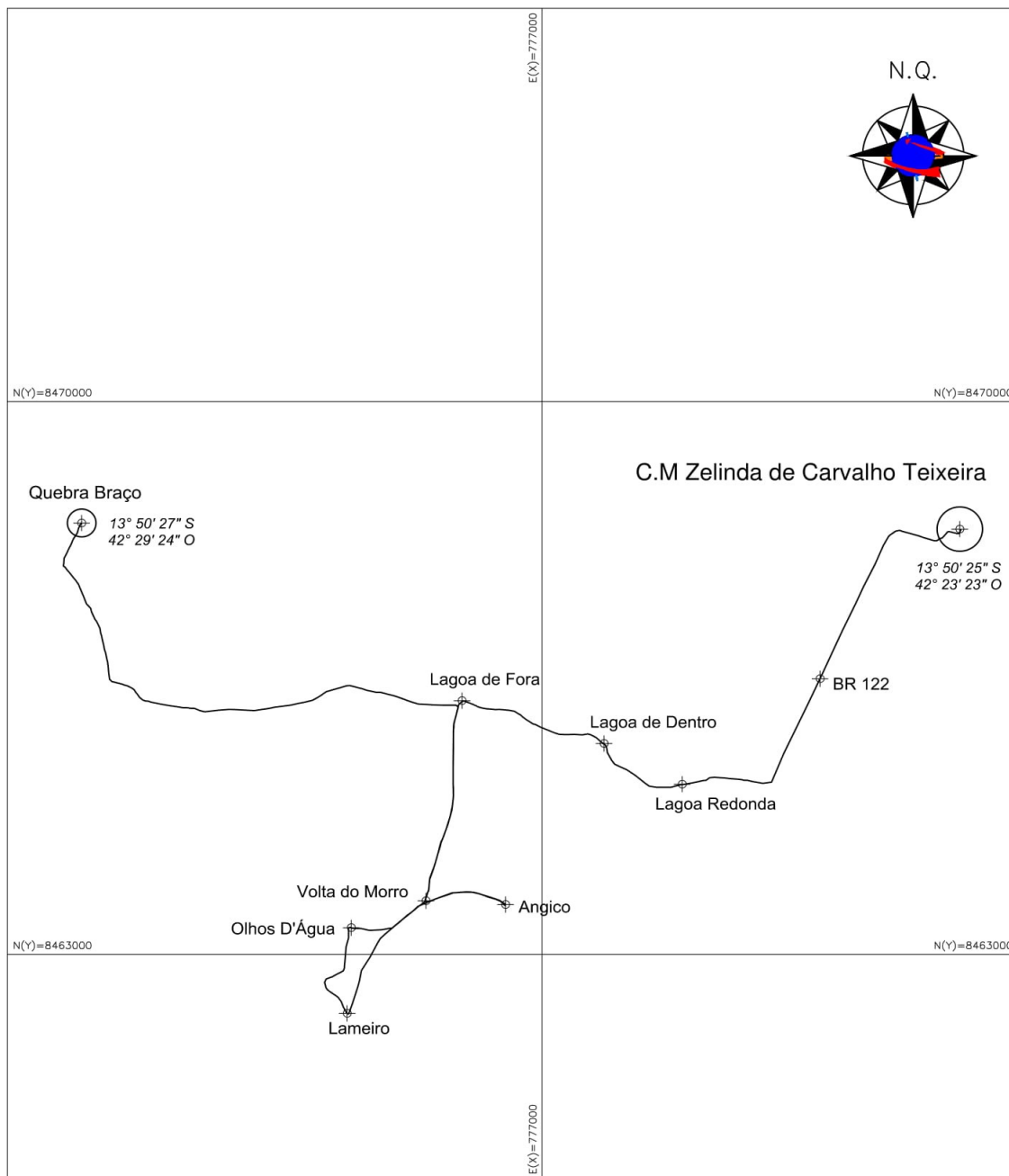
LINHA 49 Lagoa do Mato a Maniaçu

Destino: Maniaçu	
Município: Caetité	U.F.: BA
Data do Levantamento: 2018	Escala: 1: 70000
Percurso: 25,561 KM	Percurso total: 51,122 KM
Sistema Geodésico de Referência: Sirgas 2000	Sistema Projeção: UTM
Título: PLANIMETRIA	Turno: Vespertino



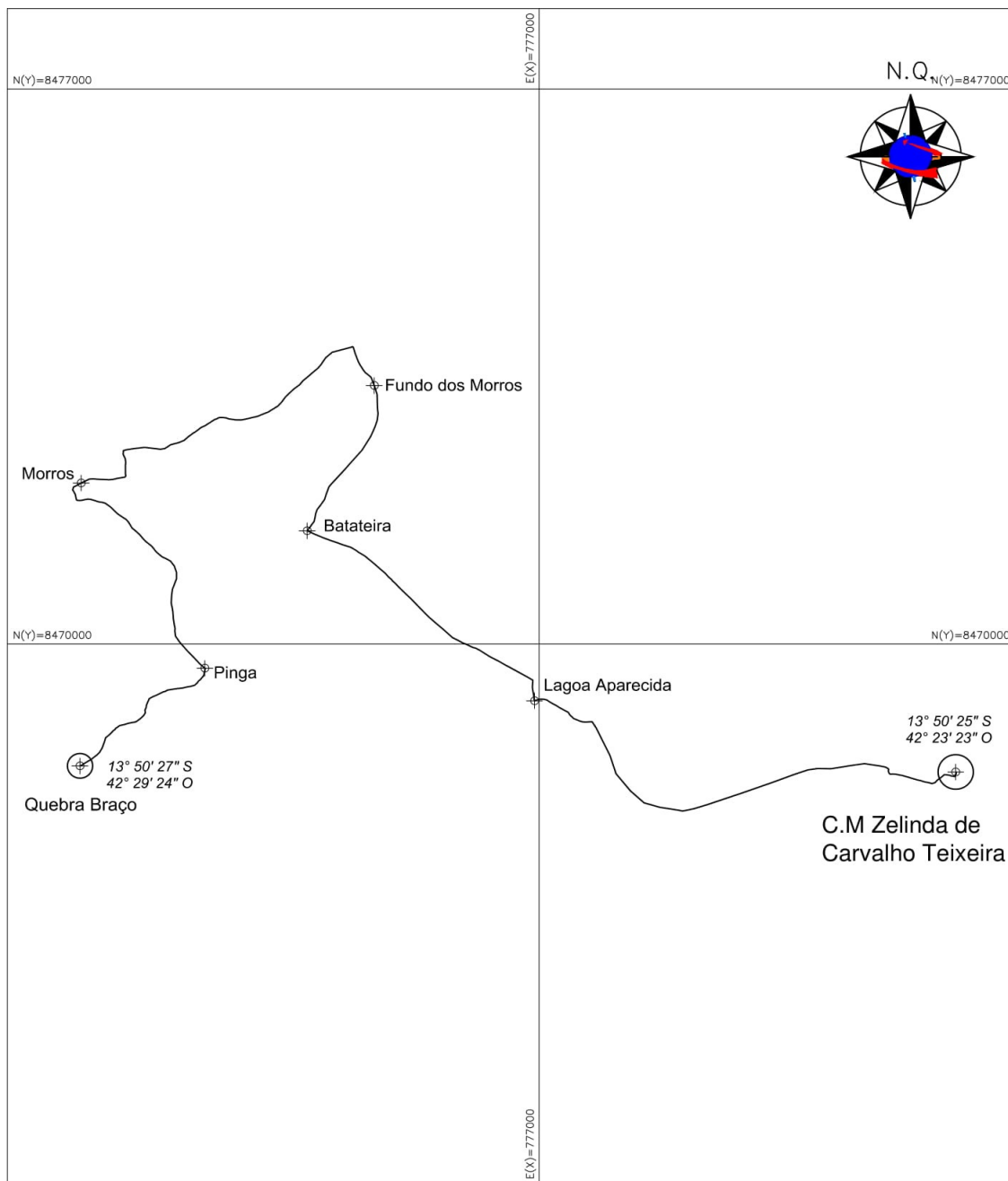
LINHA 50 Pau-Darco a Maniaçu

Destino:		Maniaçu	
Município:	Caetité	U.F.:	BA
Data do Levantamento:	2018	Escala:	1: 90000
Percurso:	29,080 KM	Percurso total:	58,160 KM
Sistema Geodésico de Referência:	Sirgas 2000	Sistema Projeção:	UTM
Título:	PLANIMETRIA	Turno:	Vespertino



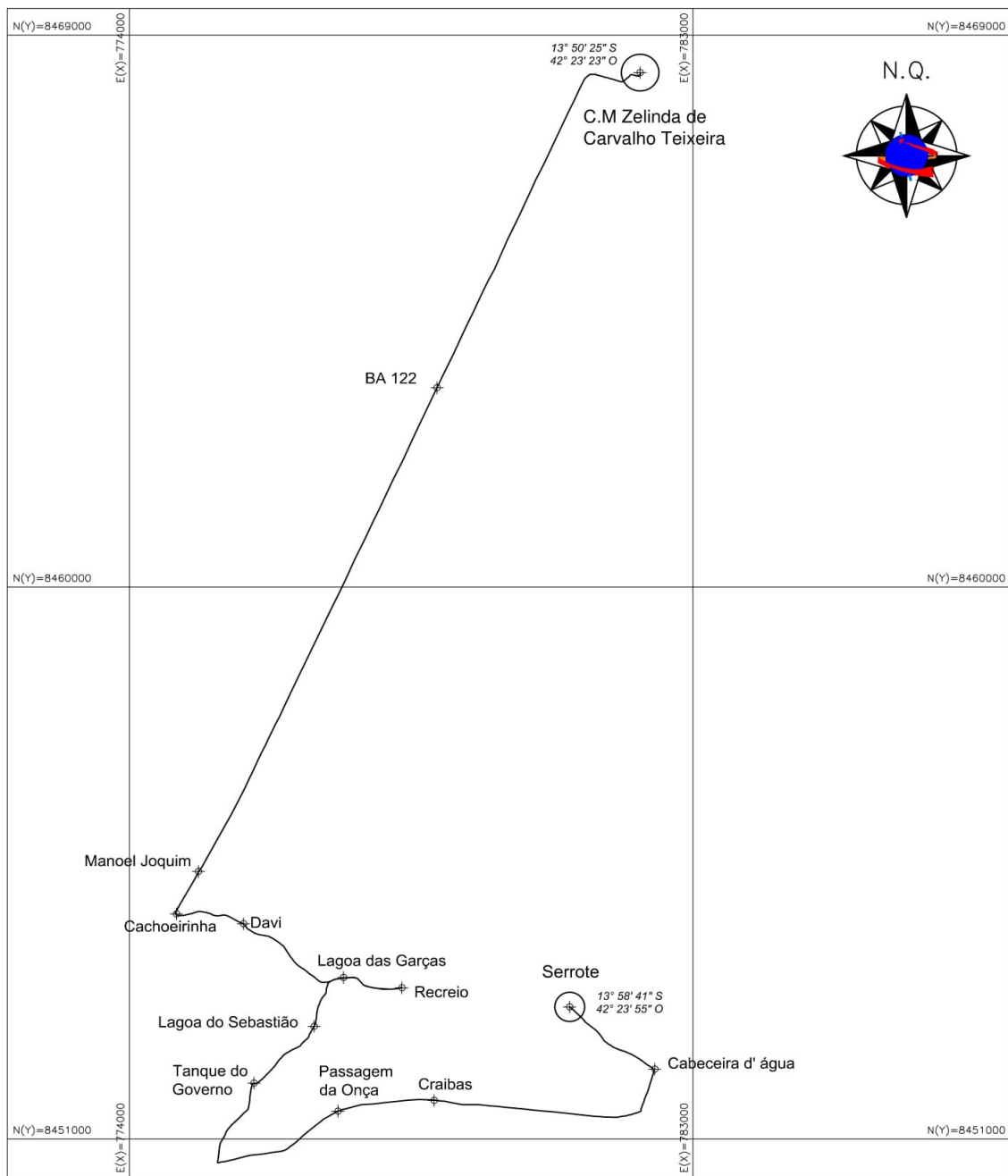
LINHA 51 Quebra Braço a Maniaçu

Destino:	Maniaçu	
Município:	Caetité	U.F.: BA
Data do Levantamento:	2018	Escala: 1: 70000
Percurso:	26,818 KM	Percurso total: 53,636 KM
Sistema Geodésico de Referência:	Sirgas 2000	Sistema Projeção: UTM
Título:	PLANIMETRIA	Turno: Matutino



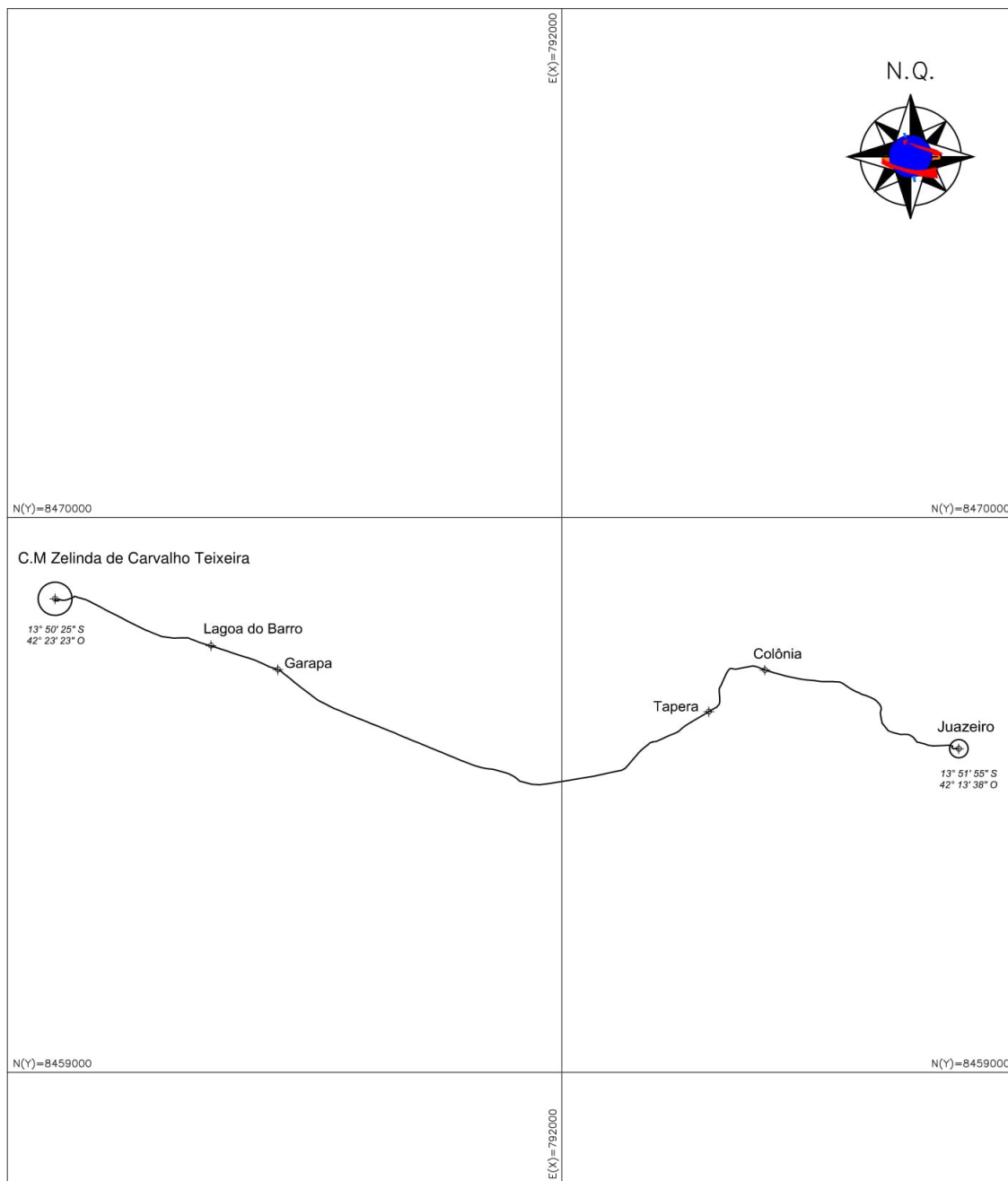
LINHA 52 Quebra Braço a Maniaçu

Destino:		Maniaçu	
Município:	Caetité	U.F.:	BA
Data do Levantamento:	2018	Escala:	1: 70000
Percurso:	22,125 KM	Percurso total:	44,250 KM
Sistema Geodésico de Referência:	Sirgas 2000	Sistema Projeção:	UTM
Título:	PLANIMETRIA	Turno:	Vespertino



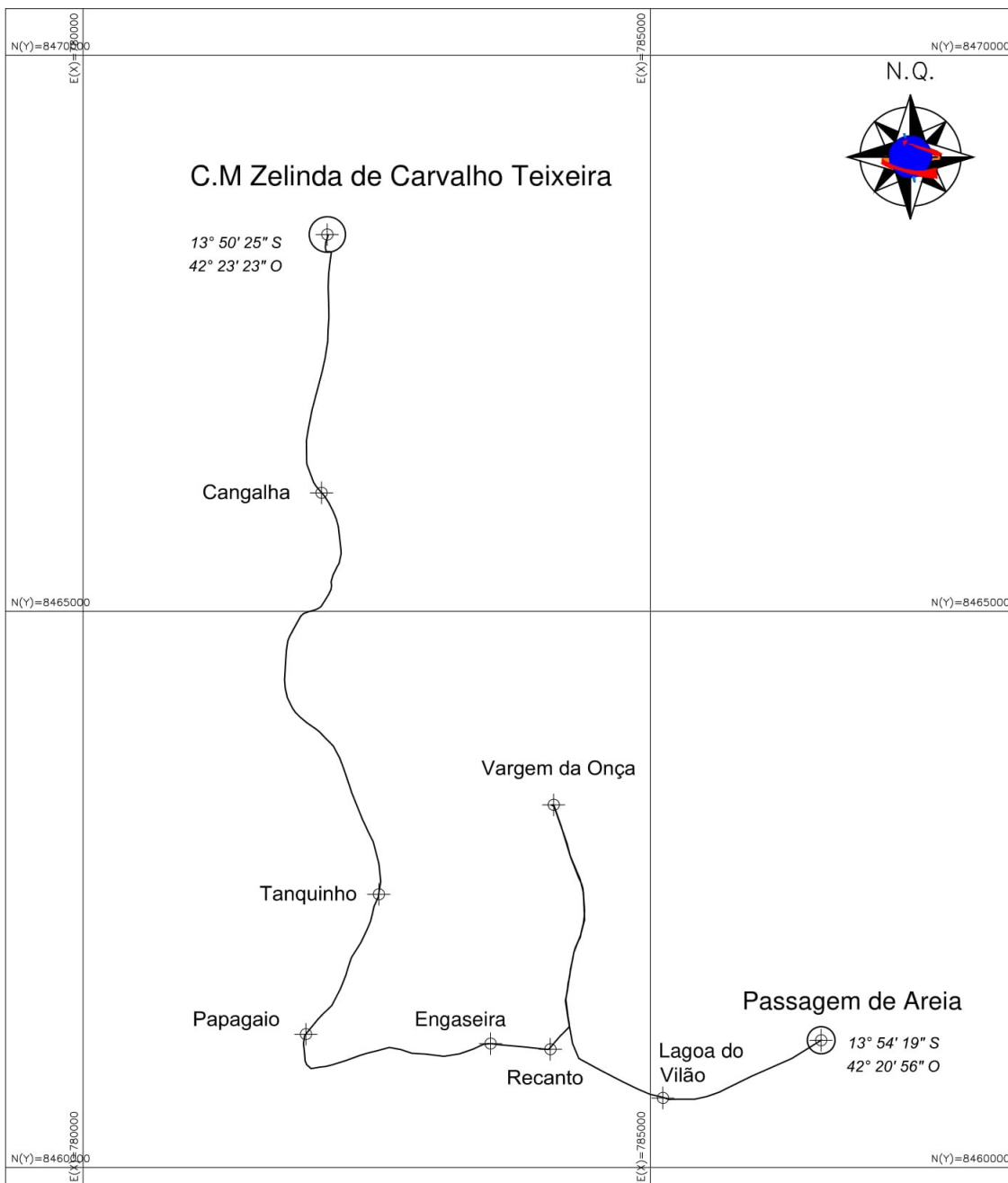
LINHA 53 Serrote a Maniaçu

Destino:		Maniaçu	
Município:	Caetité	U.F.:	BA
Data do Levantamento:	2018	Escala:	1: 90000
Percurso:	34,628 KM	Percurso total:	69,256 KM
Sistema Geodésico de Referência:	Sirgas 2000	Sistema Projeção:	UTM
Título:	PLANIMETRIA	Turno:	Matutino

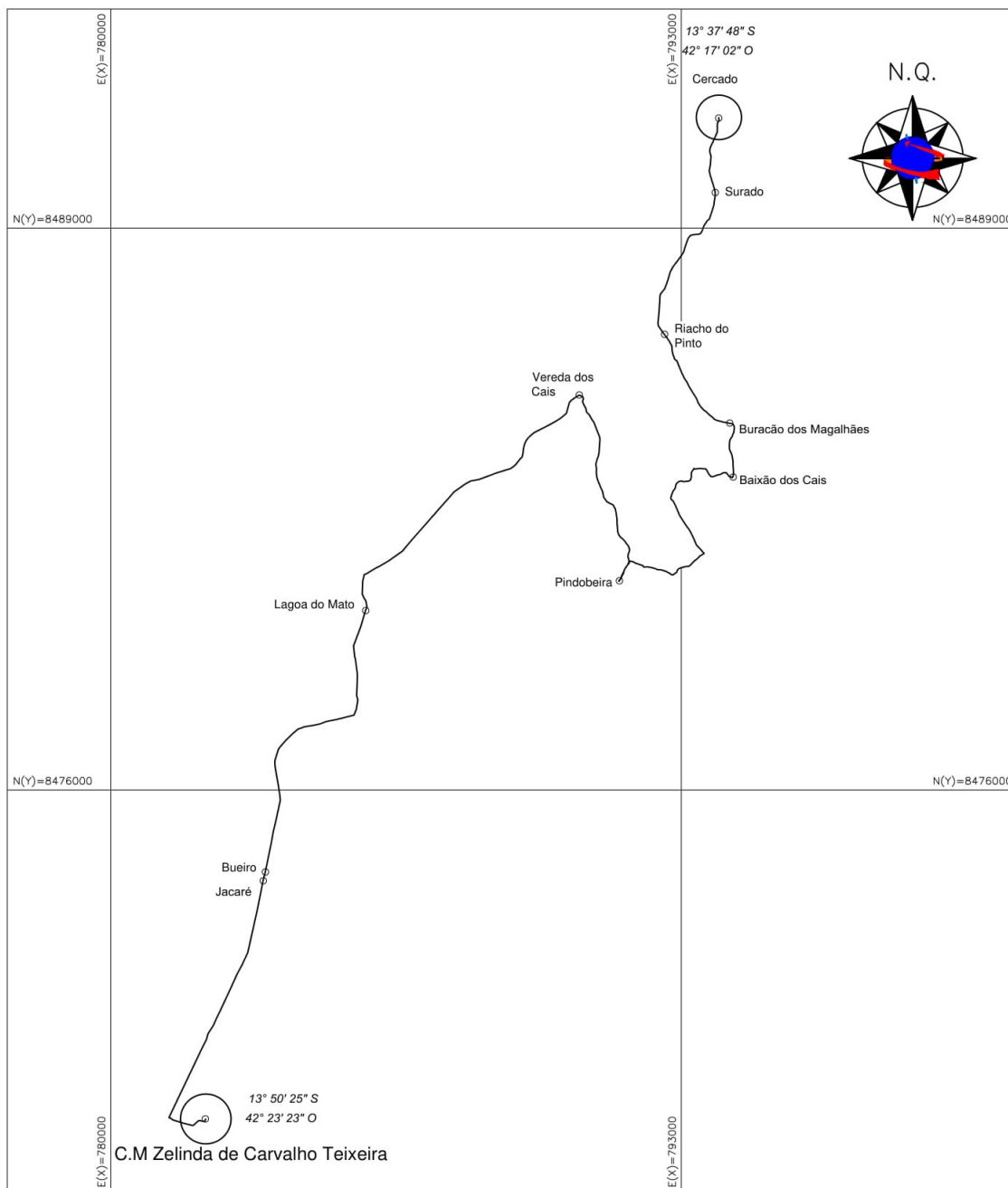


LINHA 54 Juazeiro a Maniaçu

Destino:		Maniaçu	
Município:	Caetité	U.F.:	BA
Data do Levantamento:	2018	Escala:	1: 110000
Percurso:	20,240 KM	Percurso total:	40,480 KM
Sistema Geodésico de Referência:	Sirgas 2000	Sistema Projeção:	UTM
Título:	PLANIMETRIA	Turno:	Matutino

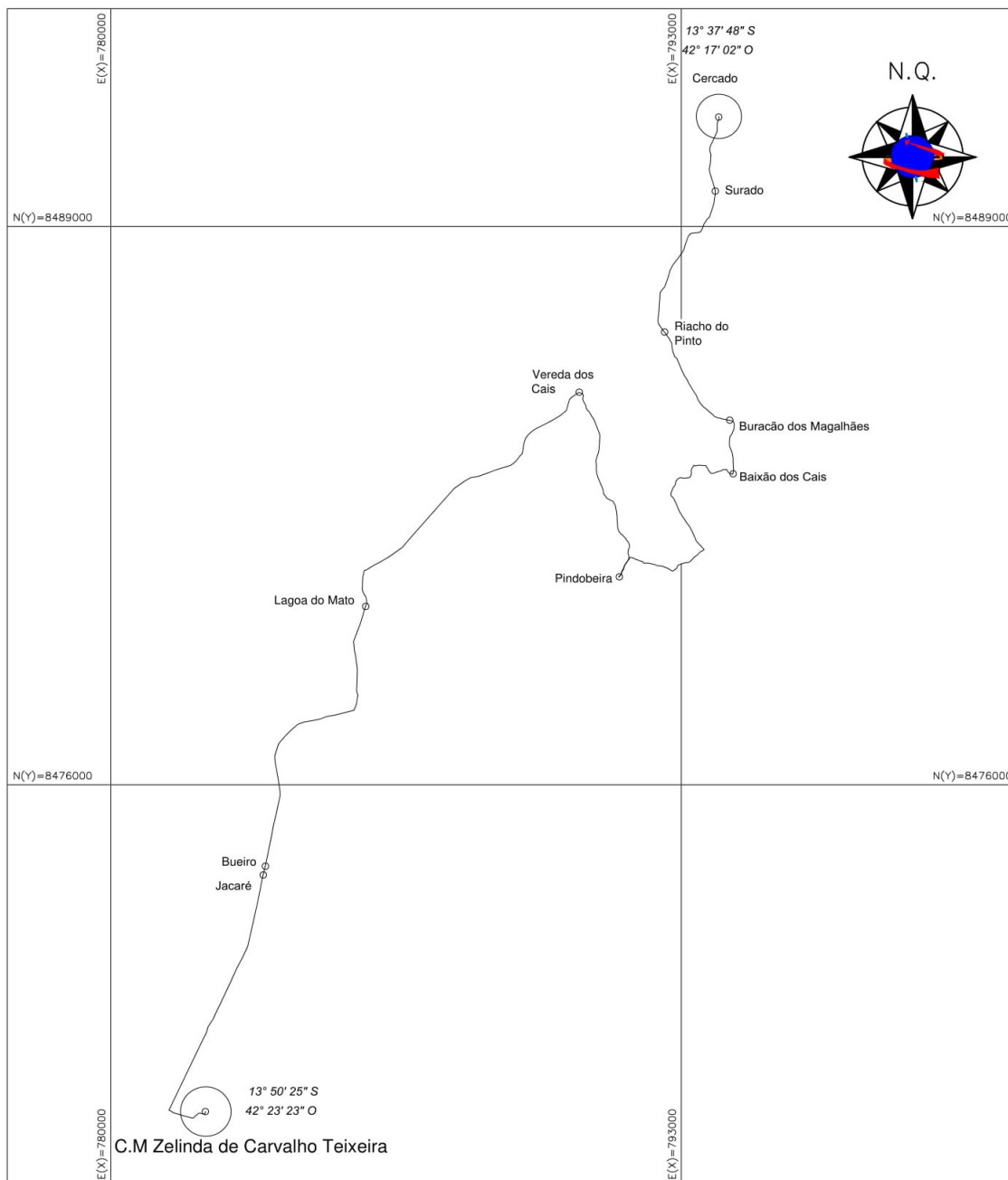


LINHA 55 Passagem de Areia a Maniaçu	
Destino: Maniaçu	
Município: Caetité	U.F.: BA
Data do Levantamento: 2018	Escala: 1: 50000
Percurso: 17,504 KM	Percurso total: 35,008 KM
Sistema Geodésico de Referência: Sirgas 2000	Sistema Projeção: UTM
Título: PLANIMETRIA	Turno: Matutino



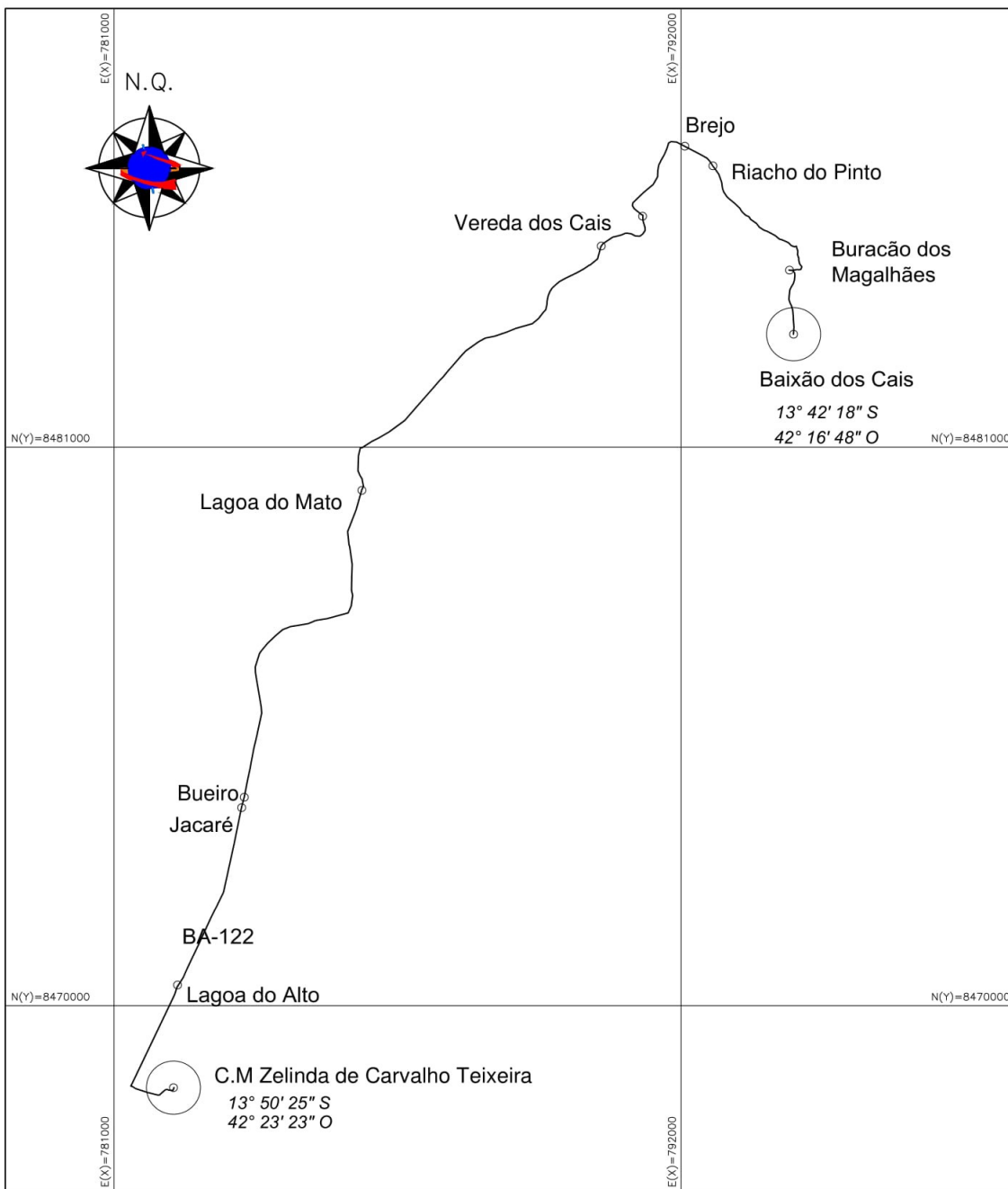
LINHA 56 Cercado a Maniaçu

Destino: Maniaçu	
Município: Caetité	U.F.: BA
Data do Levantamento: 2018	Escala: 1:130.000
Percurso: 42,535 KM	Percurso total: 85,070 KM
Sistema Geodésico de Referência: Sirgas 2000	Sistema Projeção: UTM
Título: PLANIMETRIA	Turno: Noturno



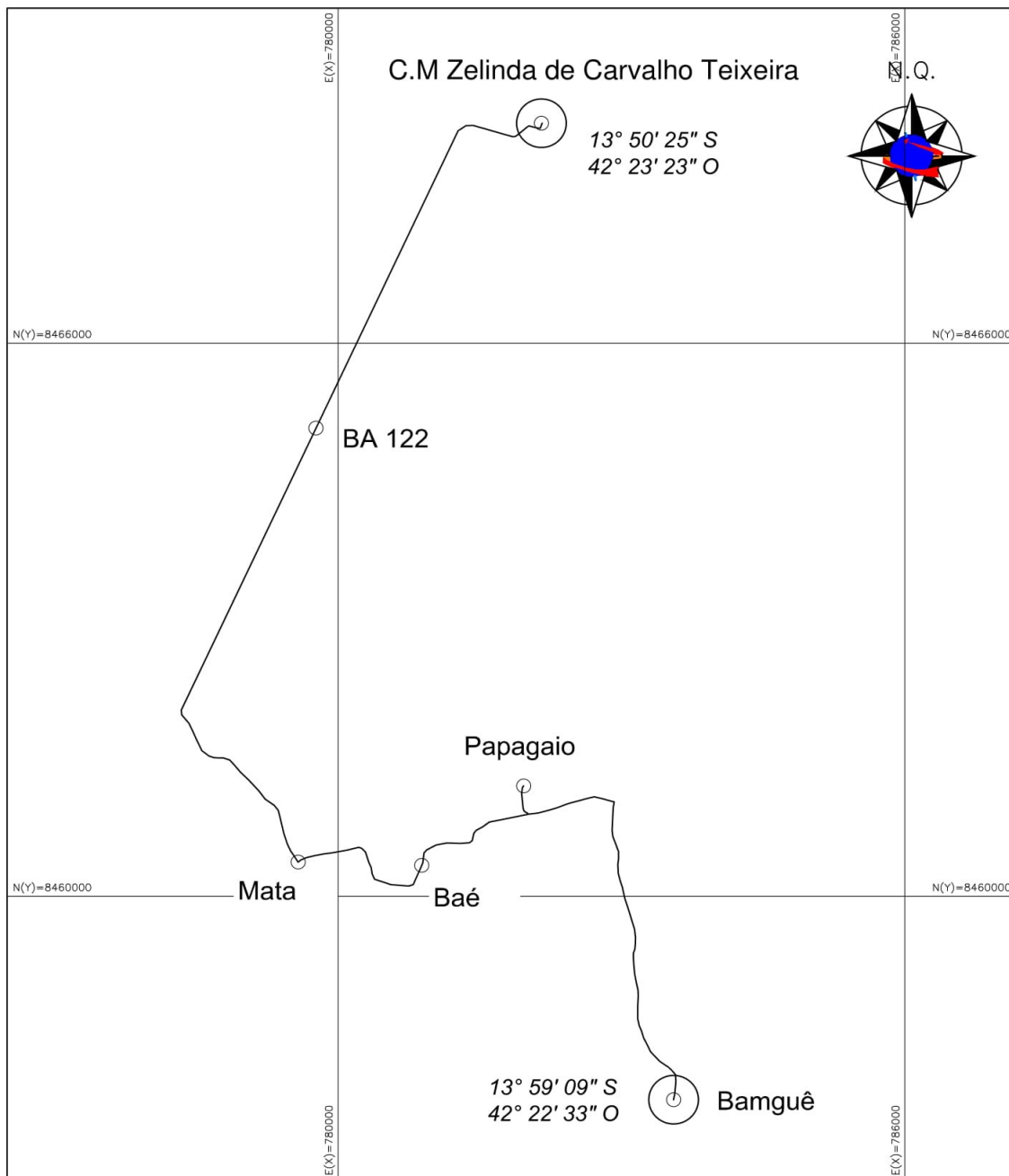
LINHA 57 Cercado a Maniaçu

Destino: Maniaçu	
Município: Caetité	U.F.: BA
Data do Levantamento: 2018	Escala: 1:130.000
Percurso: 42,535 KM	Percurso total: 85,070 KM
Sistema Geodésico de Referência: Sirgas 2000	Sistema Projeção: UTM
Título: PLANIMETRIA	Tumo: Matutino



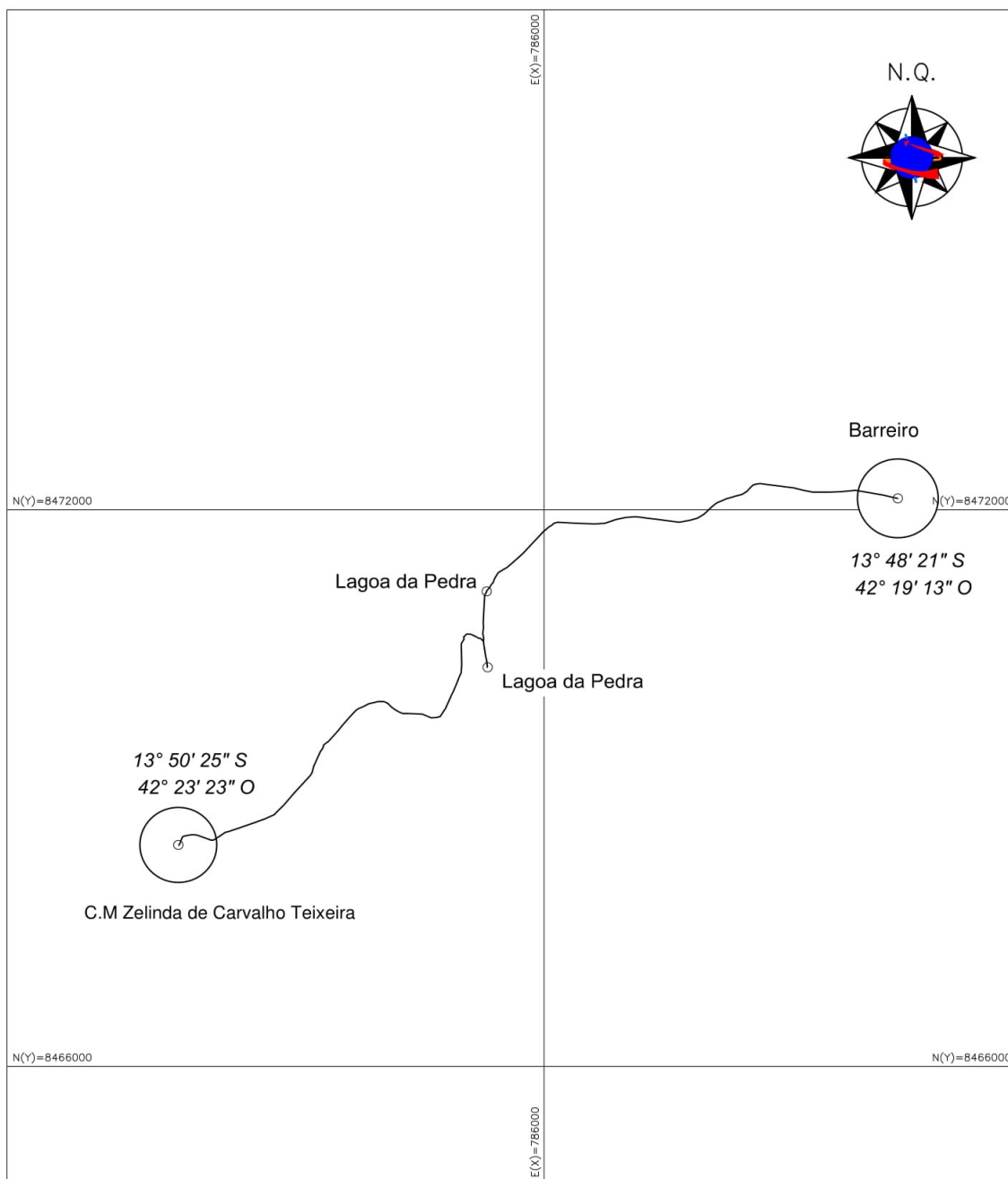
LINHA 58 Baixão dos Cais a Maniaçu

Destino: Maniaçu	
Município: Caetité	U.F.: BA
Data do Levantamento: 2018	Escala: 1:110000
Percurso: 30,269 KM	Percurso total: 60,538 KM
Sistema Geodésico de Referência: Sirgas 2000	Sistema Projeção: UTM
Título: PLANIMETRIA	Turno: Vespertino



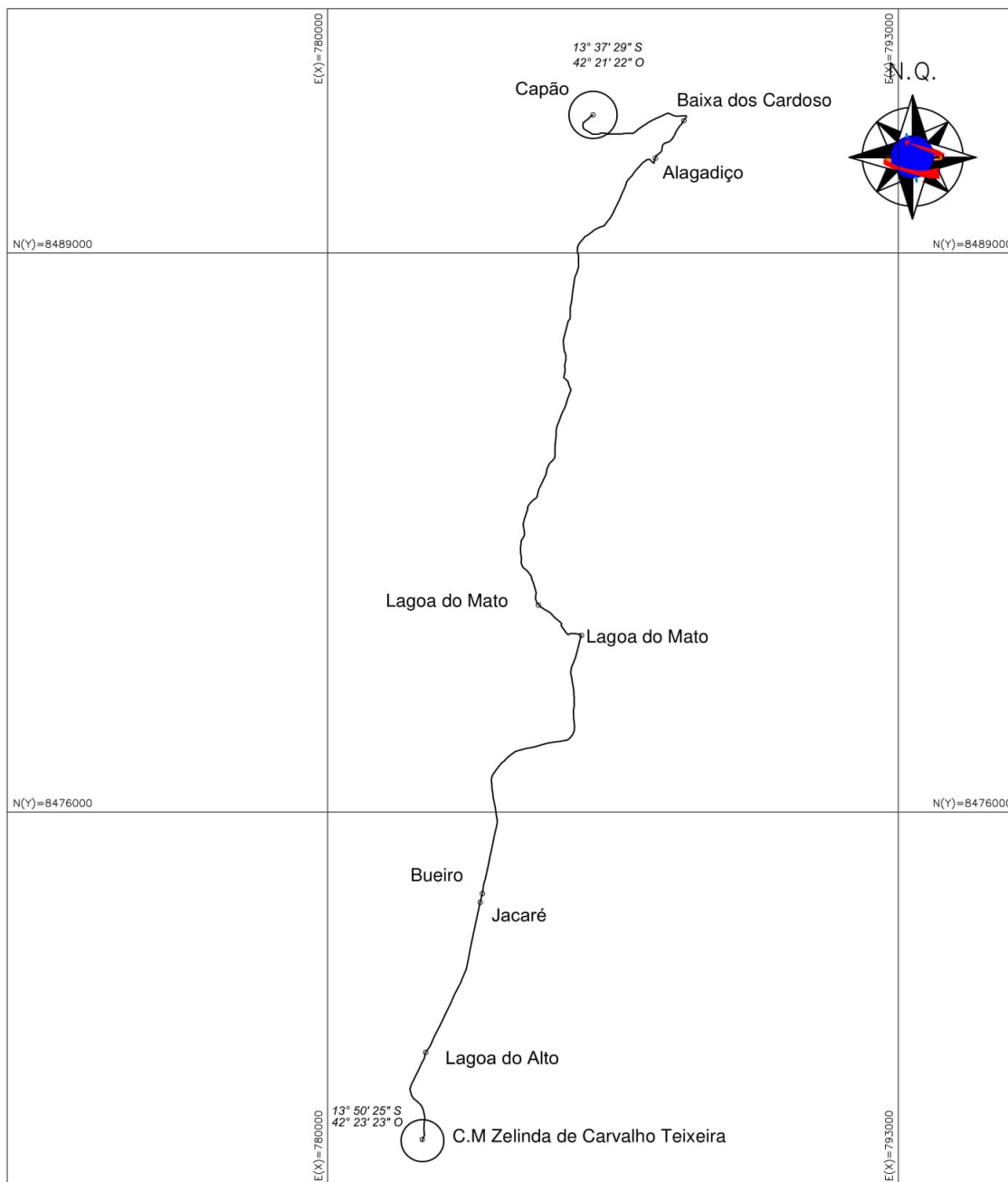
LINHA 59 Bamguê a Maniaçu

Destino: Maniaçu	
Município: Caetité	U.F.: BA
Data do Levantamento: 2018	Escala: 1:60.000
Percurso: 18,287 KM	Percurso total: 36,574 KM
Sistema Geodésico de Referência: Sirgas 2000	Sistema Projeção: UTM
Título: PLANIMETRIA	Turno: Matutino



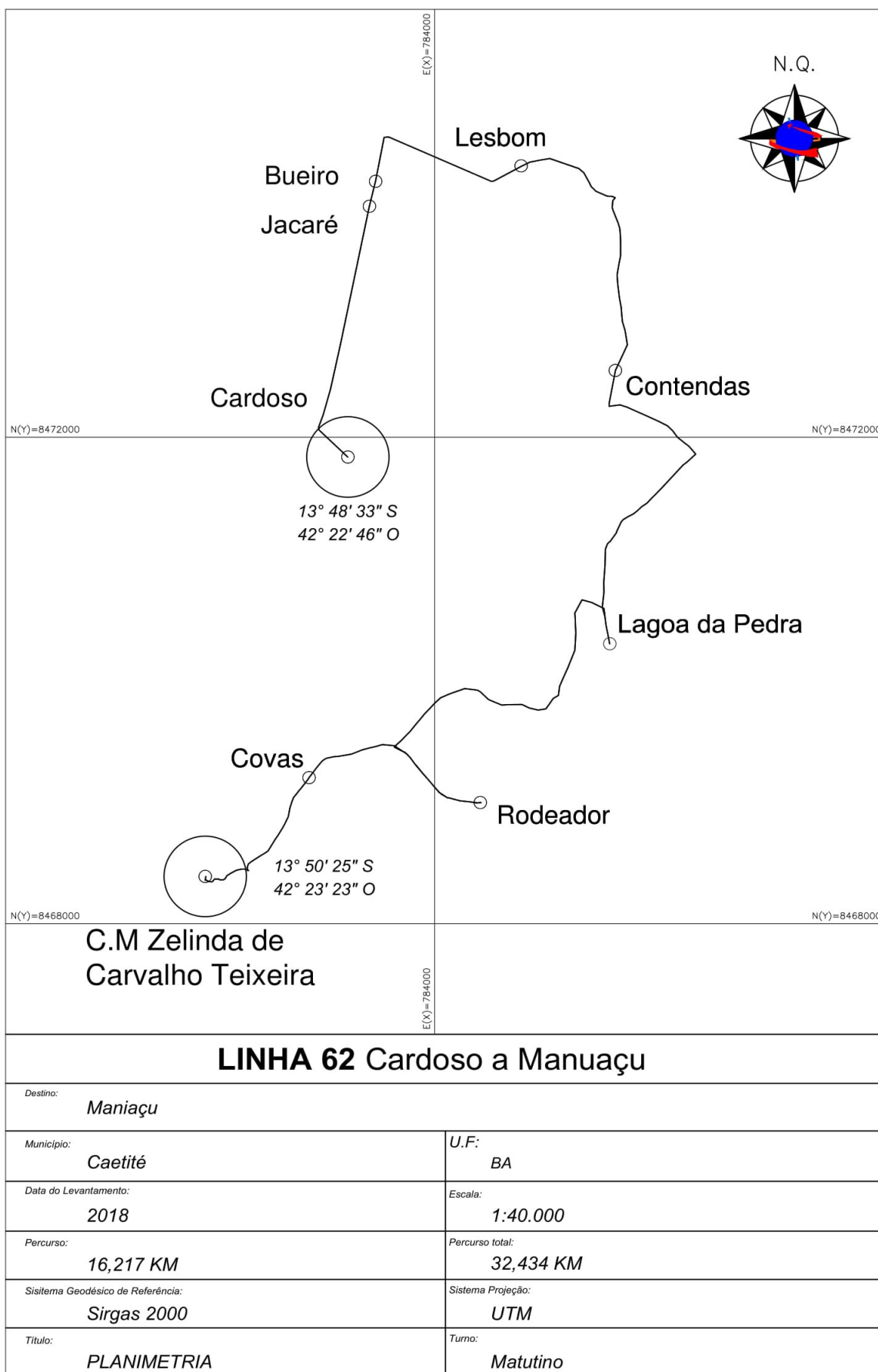
LINHA 60 Barreiro a Maniaçu

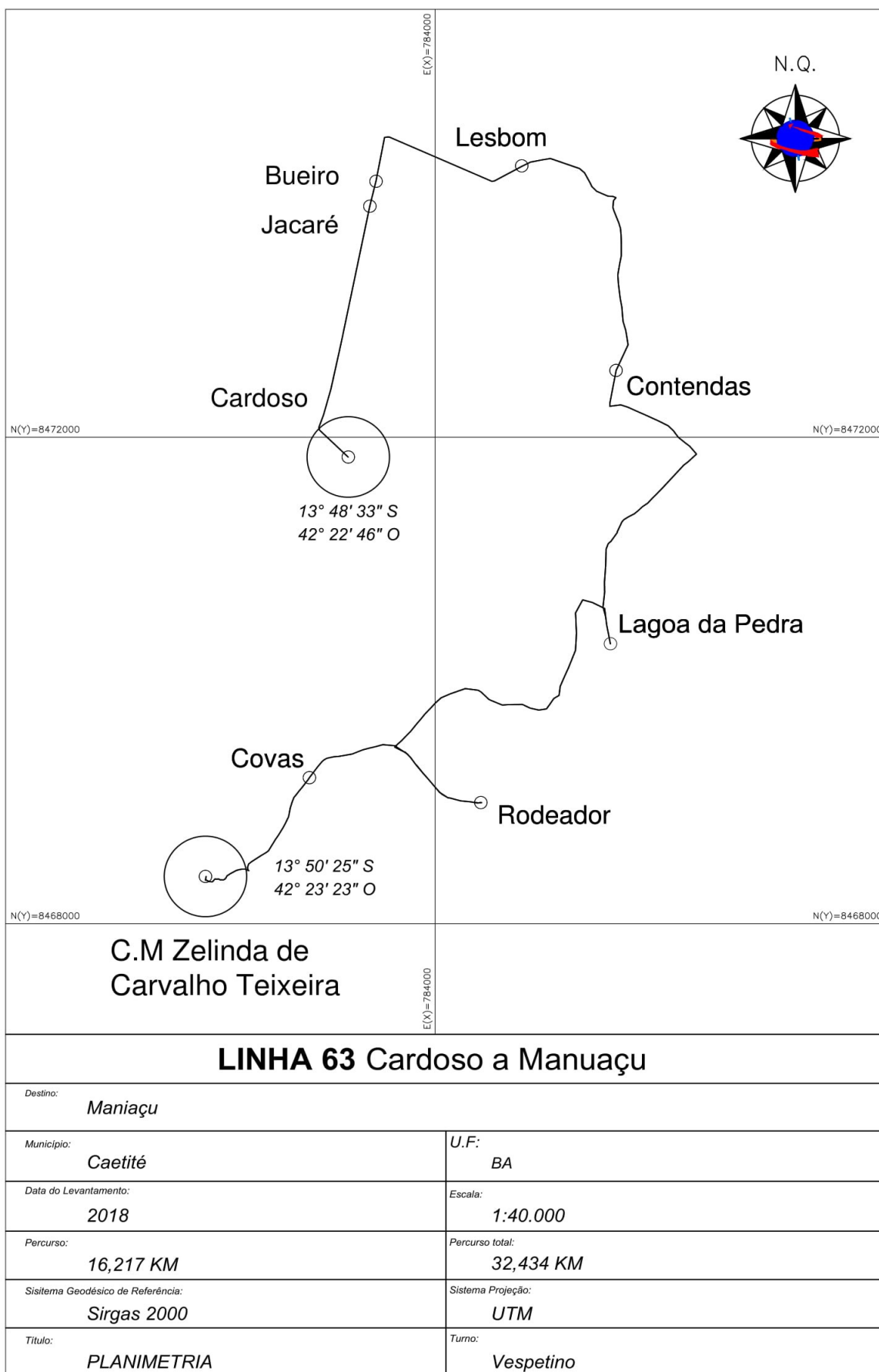
Destino: Maniaçu	
Município: Caetité	U.F.: BA
Data do Levantamento: 2018	Escala: 1:60.000
Percurso: 10,608 KM	Percurso total: 21,216 KM
Sistema Geodésico de Referência: Sirgas 2000	Sistema Projeção: UTM
Título: PLANIMETRIA	Turno: Noturno

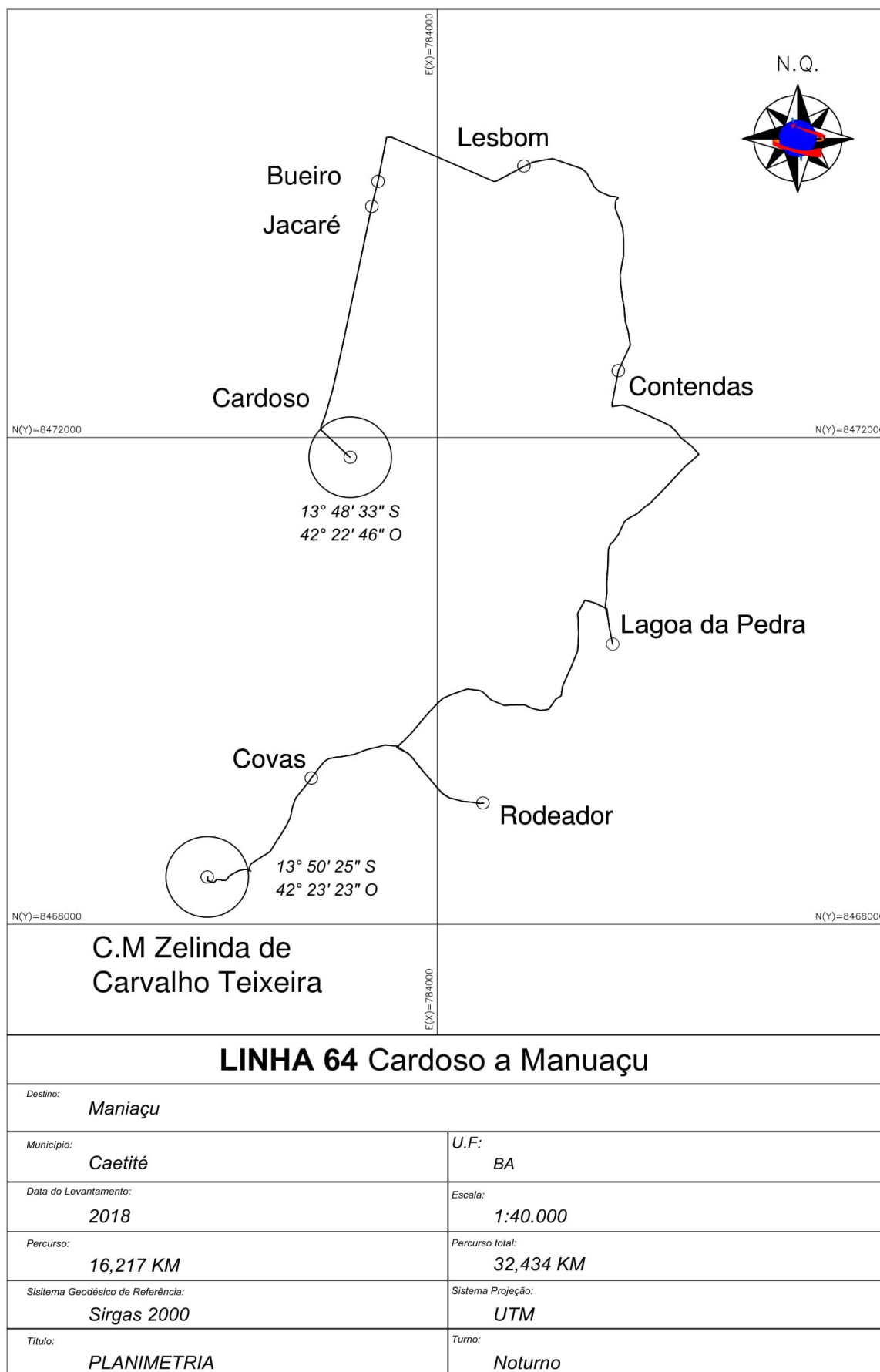


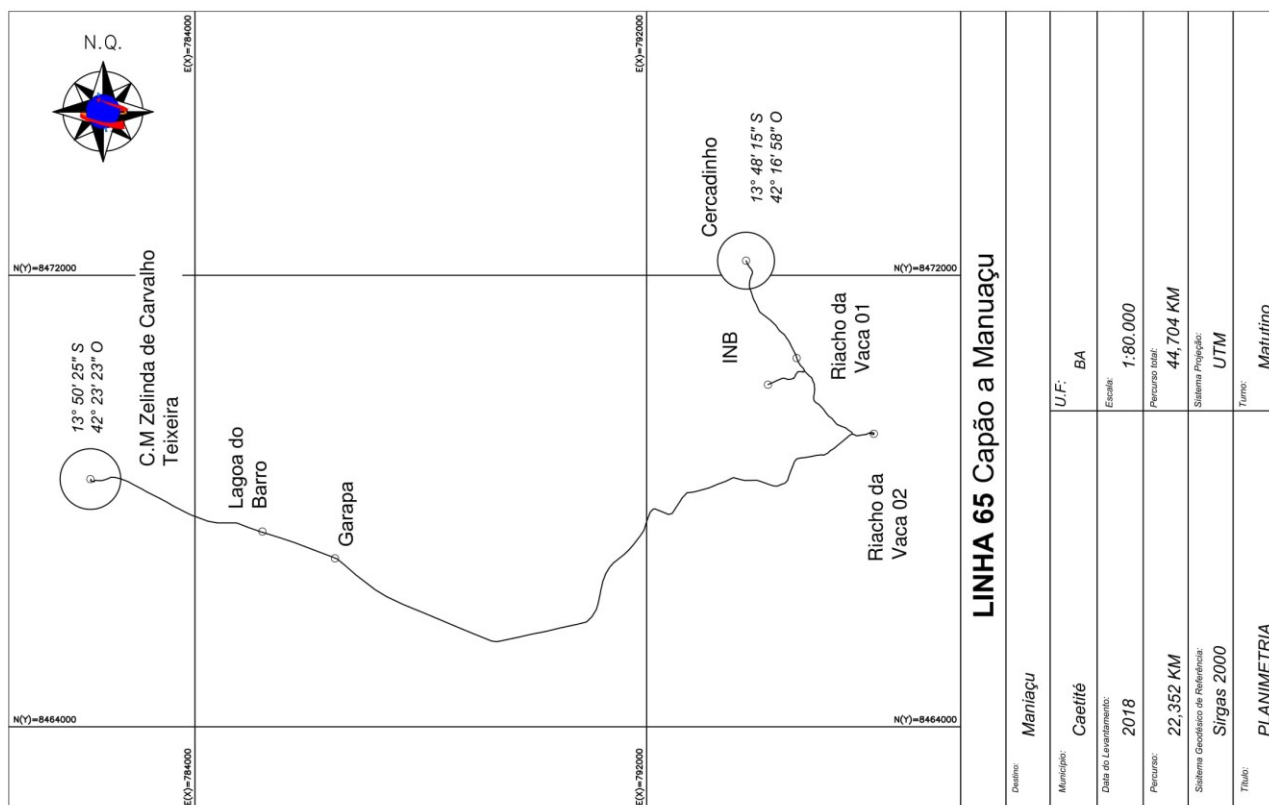
LINHA 61 Capão a Manuaçu

Destino: Maniaçu	
Município: Caetité	U.F.: BA
Data do Levantamento: 2018	Escala: 1:130.000
Percurso: 30,939 KM	Percurso total: 61,878 KM
Sistema Geodésico de Referência: Sirgas 2000	Sistema Projeção: UTM
Título: PLANIMETRIA	Tumo: Matutino

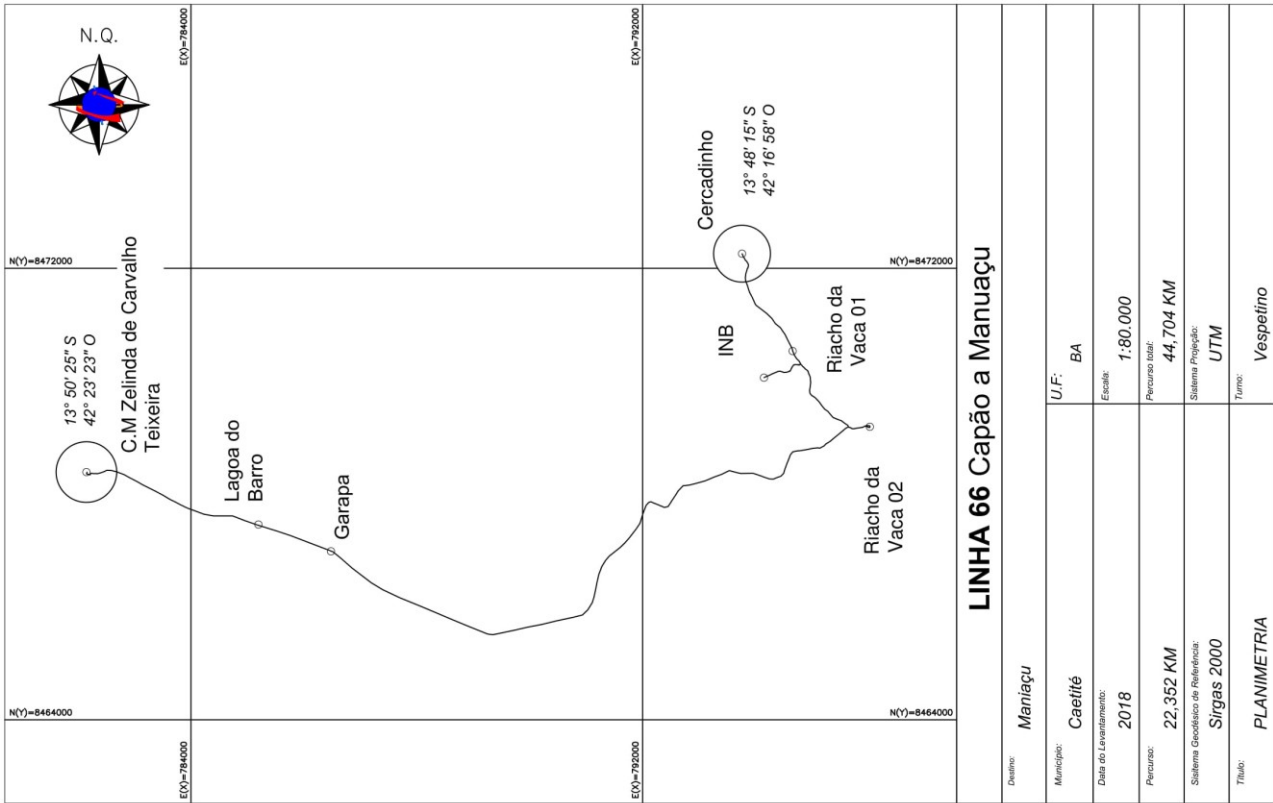


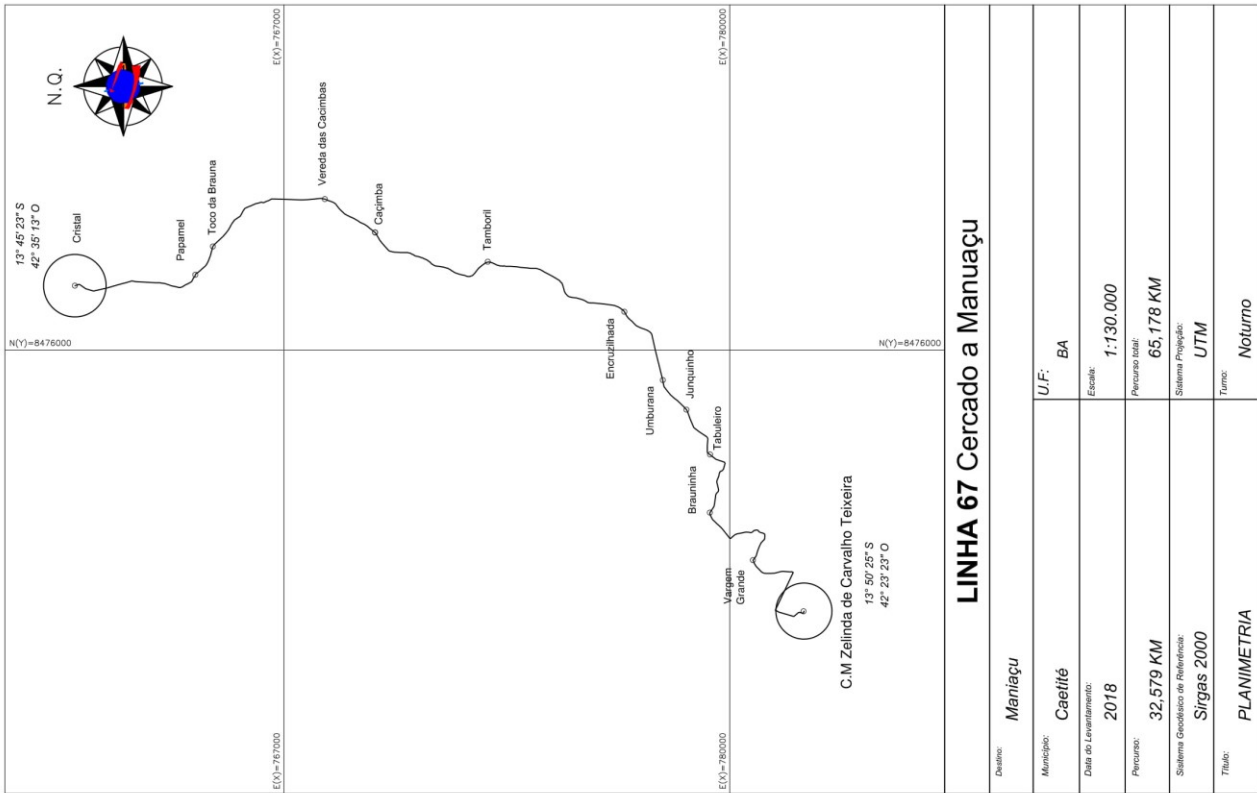






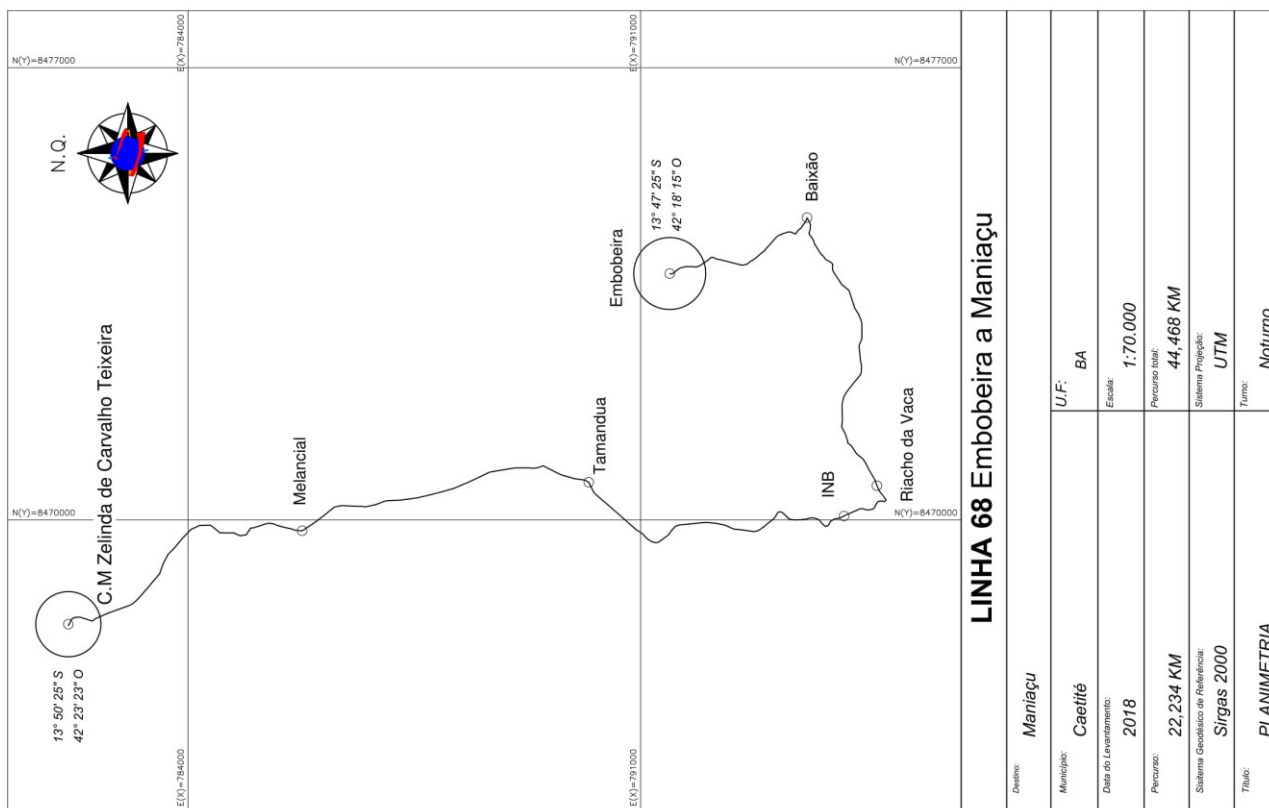
LINHA 65 Capão a Manuaçu





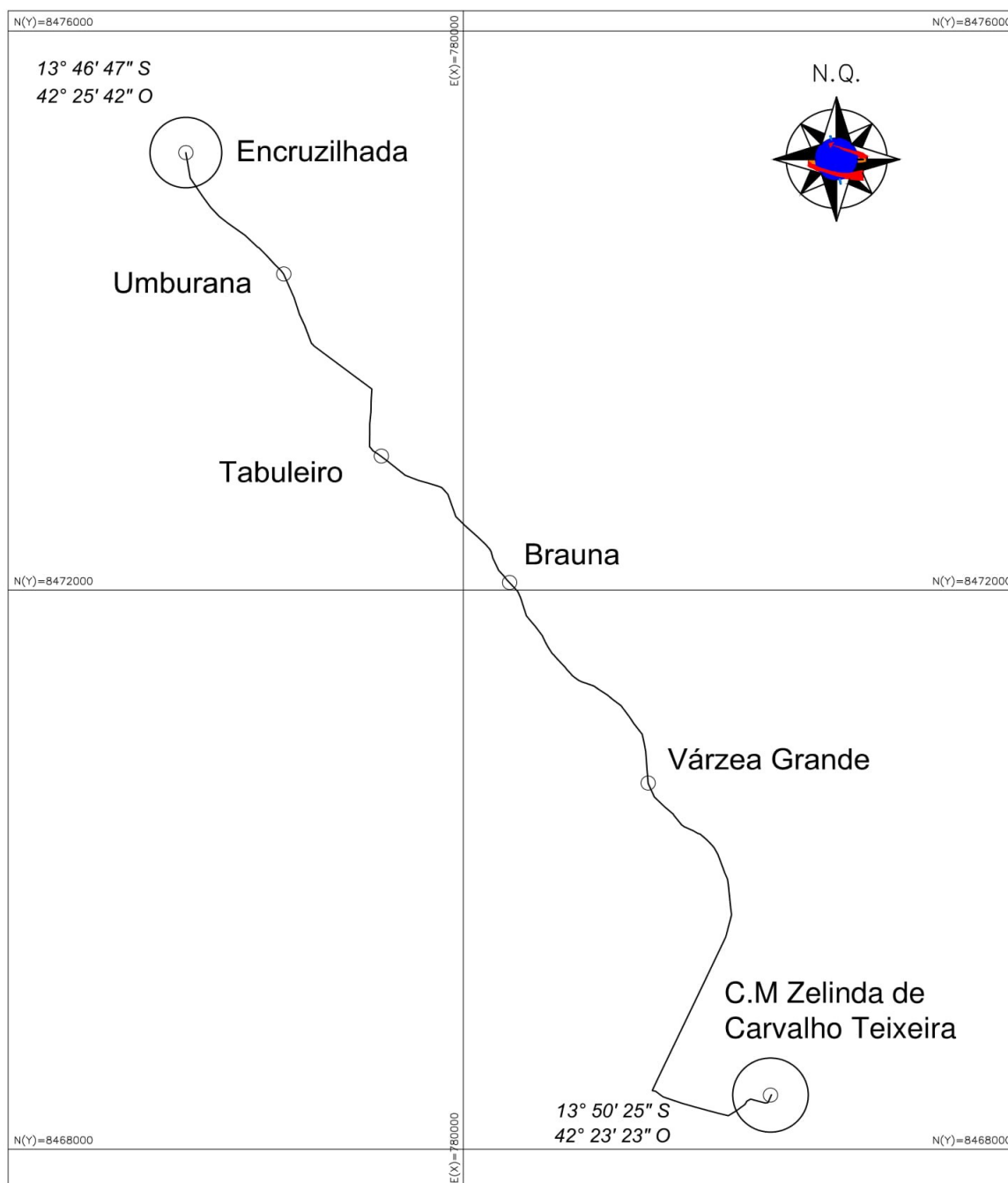
LINHA 67 Cercado a Maniaçu

Distrito:	Maniaçu
Município:	Caetité
Data do Levantamento:	2018
Percurso:	32,579 KM
Sistema Geodésico de Referência:	Sirgas 2000
Título:	PLANIMETRIA
U.F.:	BA
Escala:	1:130.000
Percurso total:	65,178 KM
Sistema de Projeção:	UTM
Tema:	Noturno



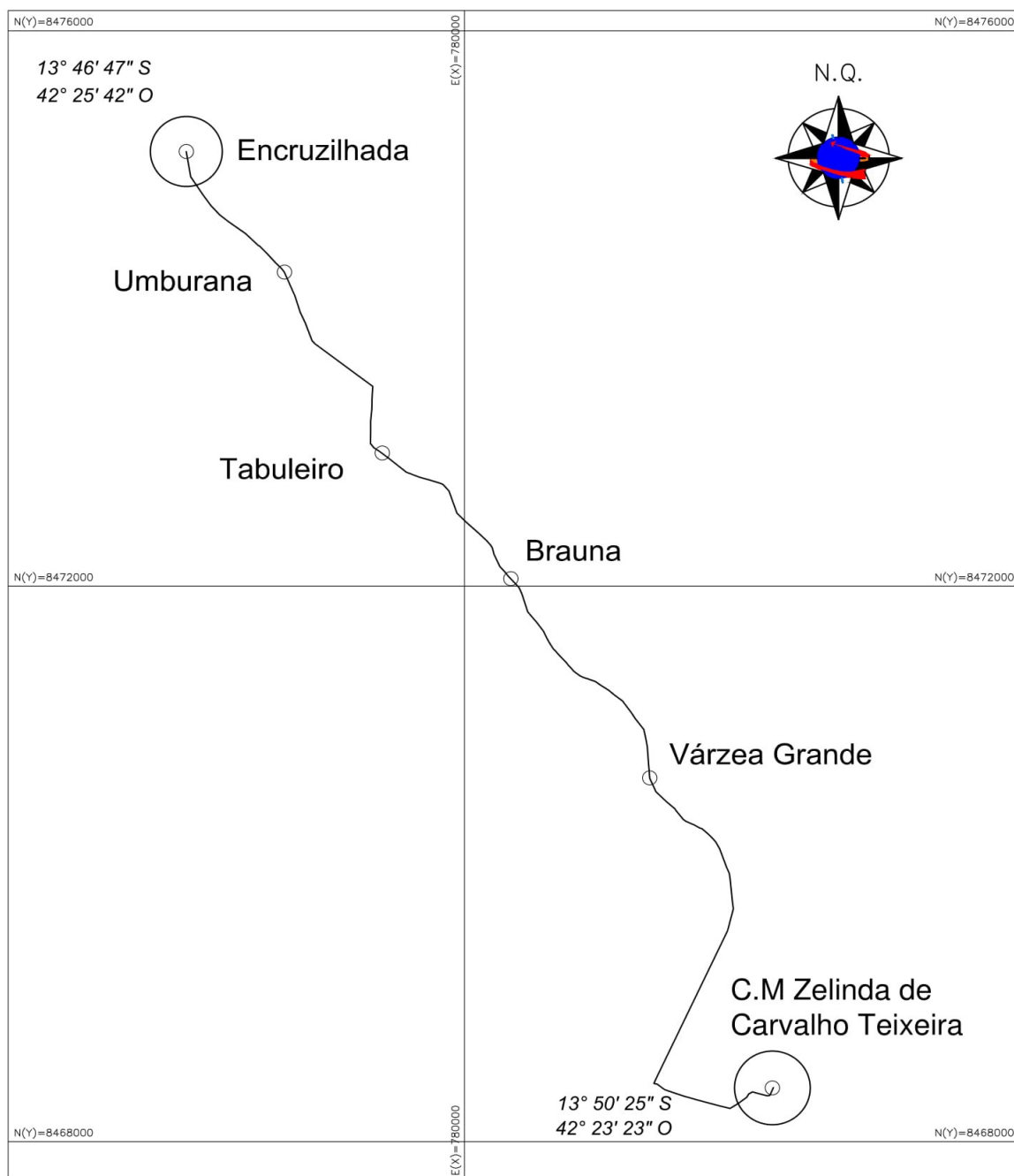
LINHA 68 Embobeira a Maniaçu

Destino:	Maniaçu
Município:	Caetité
Data do Levantamento:	2018
Percurso:	22,234 KM
Sistema Geodésico de Referência:	Sirgas 2000
Título:	PLANIMETRIA
U.F.:	BA
Escala:	1:70.000
Percurso total:	44,468 KM
Sistema de Projeção:	UTM
Turno:	Nocturno



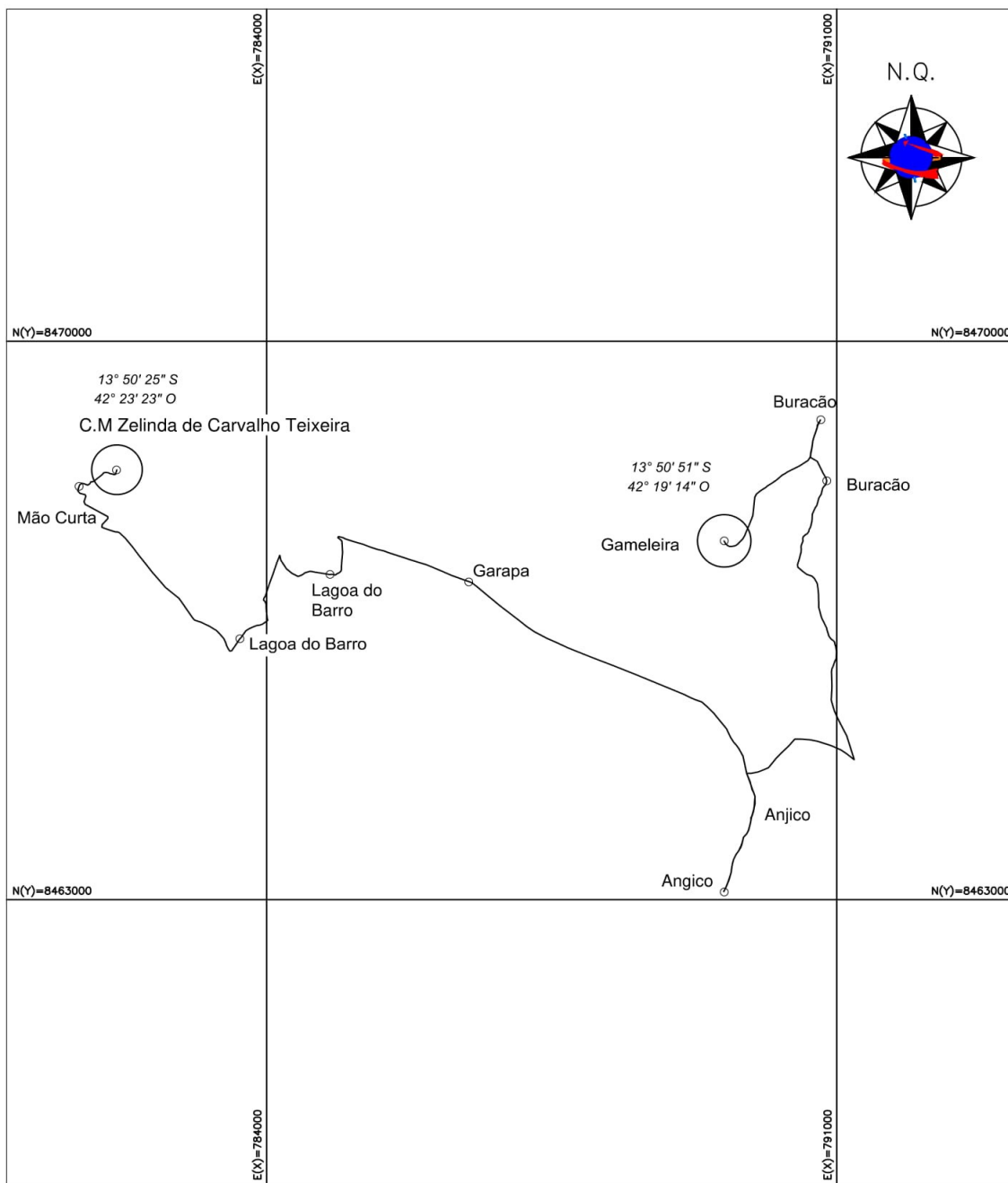
LINHA 69 Encruzilhada a Maniaçu

Destino: Maniaçu	
Município: Caetité	U.F.: BA
Data do Levantamento: 2018	Escala: 1:40.000
Percurso: 9,395 KM	Percurso total: 18,780 KM
Sistema Geodésico de Referência: Sirgas 2000	Sistema Projeção: UTM
Título: PLANIMETRIA	Turno: Vespertino



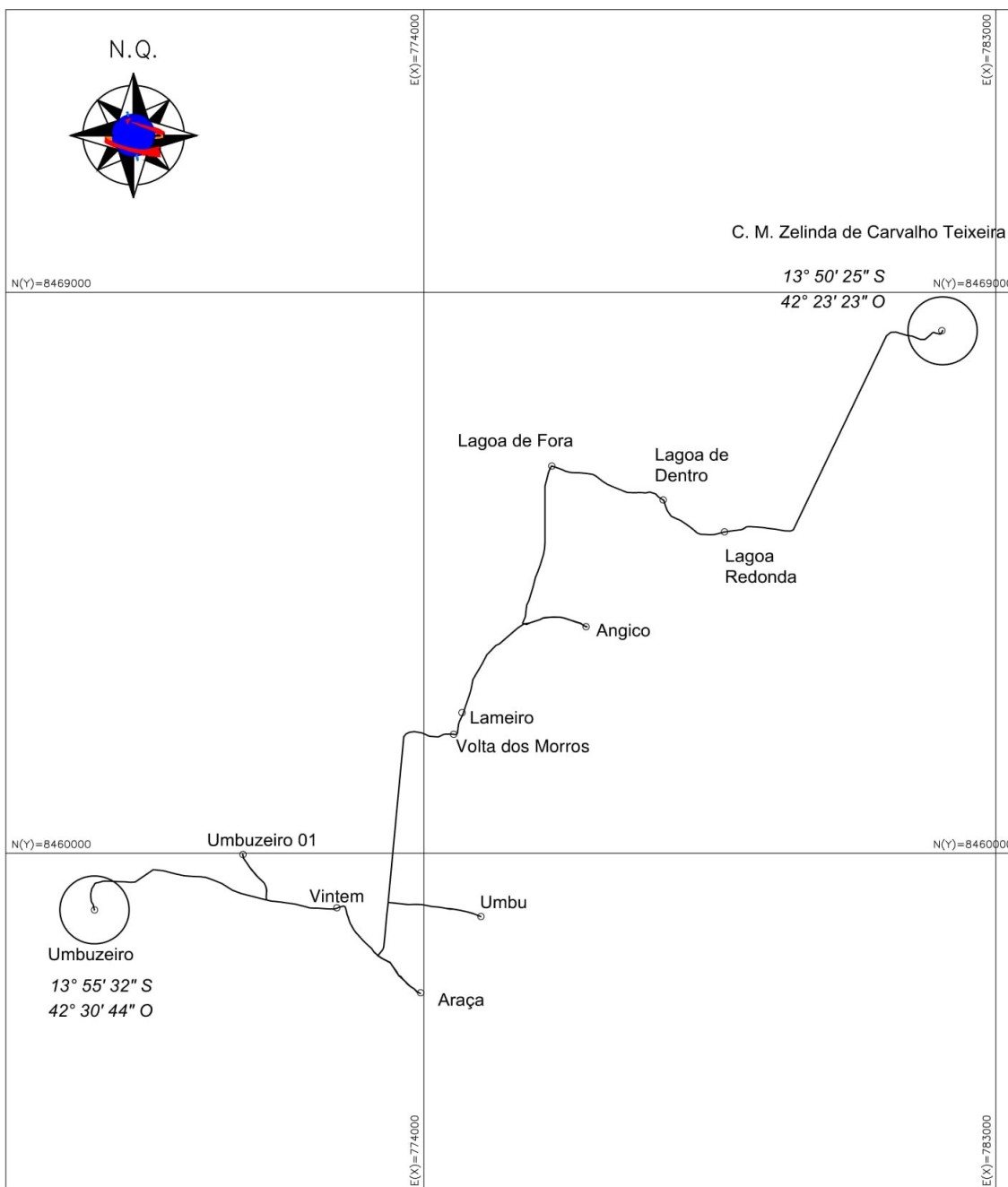
LINHA 70 Encruzilhada a Maniaçu

Destino: Maniaçu	
Município: Caetité	U.F.: BA
Data do Levantamento: 2018	Escala: 1:40.000
Percurso: 9,395 KM	Percurso total: 18,780 KM
Sistema Geodésico de Referência: Sirgas 2000	Sistema Projeção: UTM
Título: PLANIMETRIA	Turno: Noturno



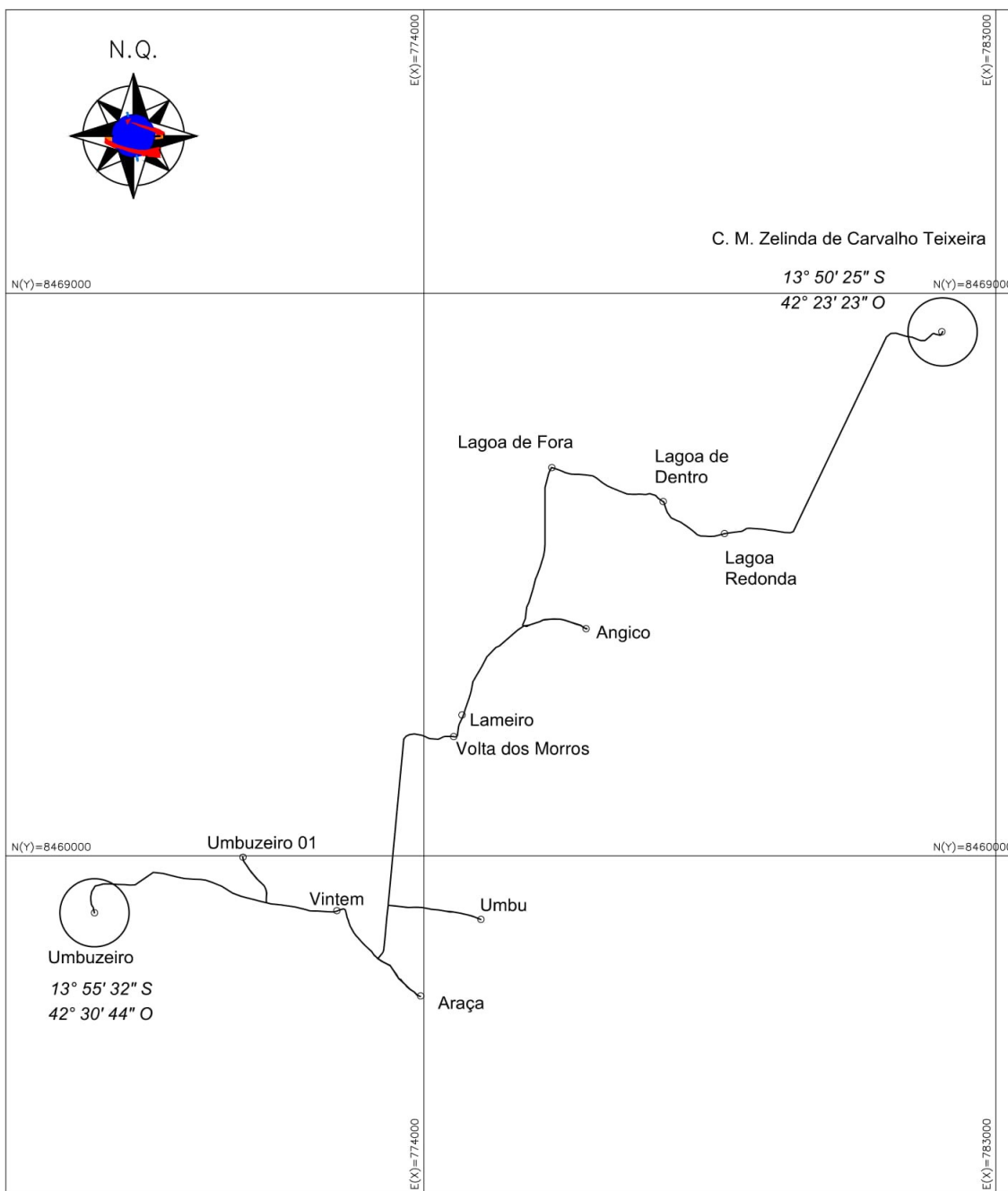
LINHA 71 Gameleira a Manuaçu

Destino: Maniaçu	
Município: Caetité	U.F.: BA
Data do Levantamento: 2018	Escala: 1:130.000
Percurso: 24,156 KM	Percurso total: 48,312 KM
Sistema Geodésico de Referência: Sirgas 2000	Sistema Projeção: UTM
Título: PLANIMETRIA	Turno: Matutino



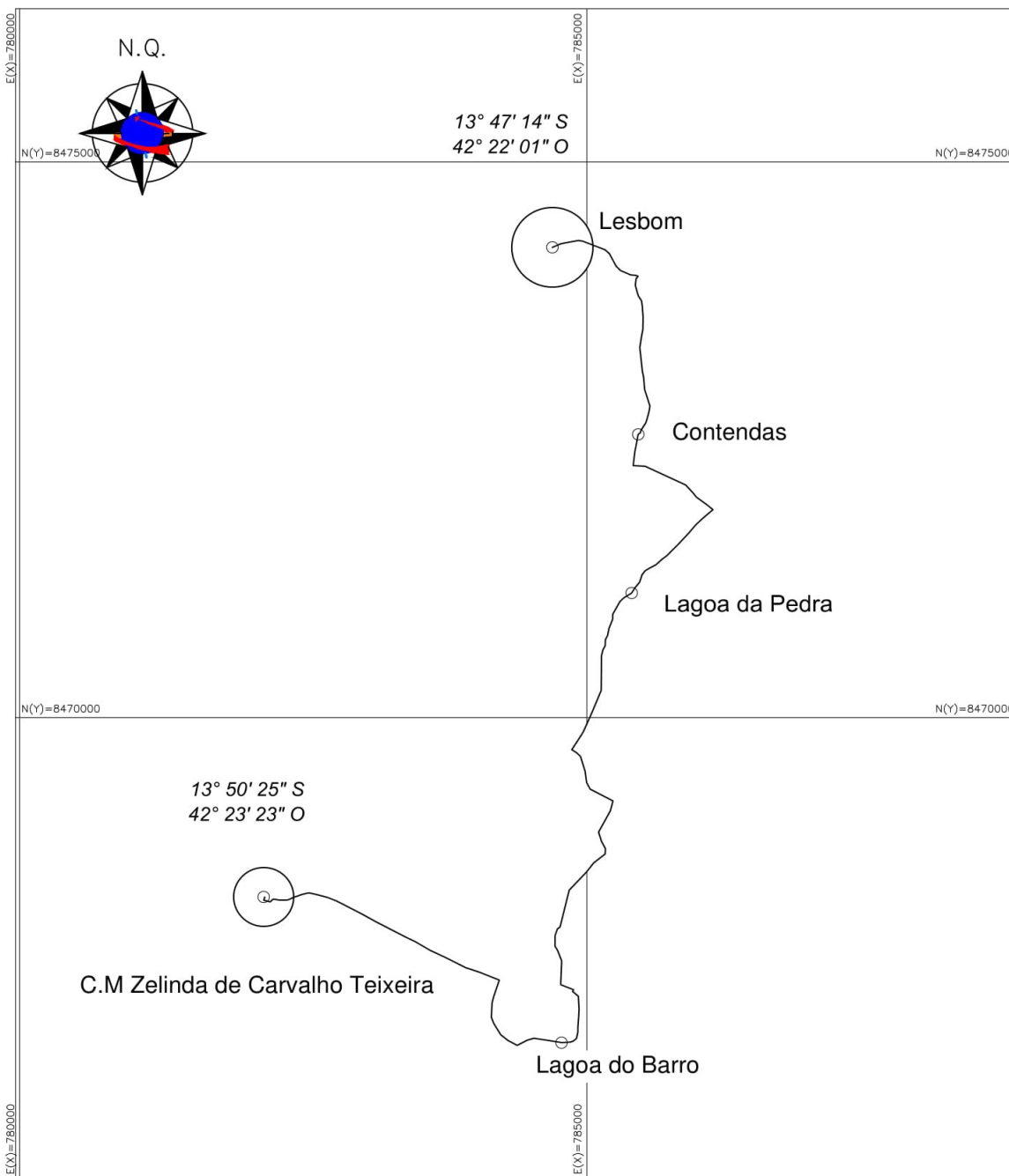
LINHA 72 Humbuzeiro a Maniaçu

Destino:		Maniaçu	
Município:	Caetité	U.F.:	BA
Data do Levantamento:	2018	Escala:	1:90.000
Percurso:	32,035 KM	Percurso total:	64,070 KM
Sistema Geodésico de Referência:	Sirgas 2000	Sistema Projeção:	UTM
Título:	PLANIMETRIA	Turno:	Vespertino



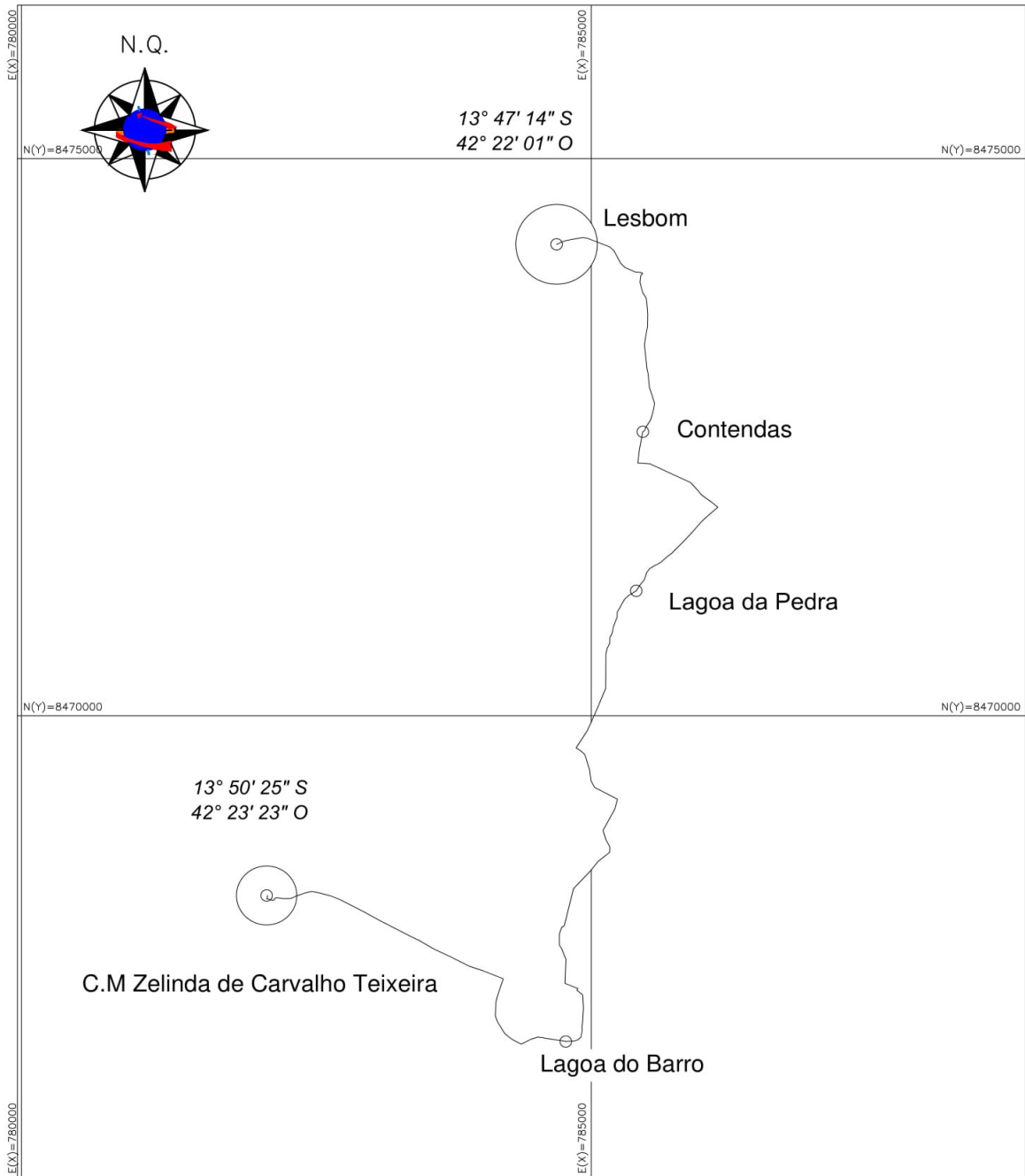
LINHA 73 Humbuzeiro a Maniaçu

Destino: Maniaçu	
Município: Caetité	U.F.: BA
Data do Levantamento: 2018	Escala: 1:90.000
Percurso: 32,035 KM	Percurso total: 64,070 KM
Sistema Geodésico de Referência: Sirgas 2000	Sistema Projeção: UTM
Título: PLANIMETRIA	Turno: Noturno



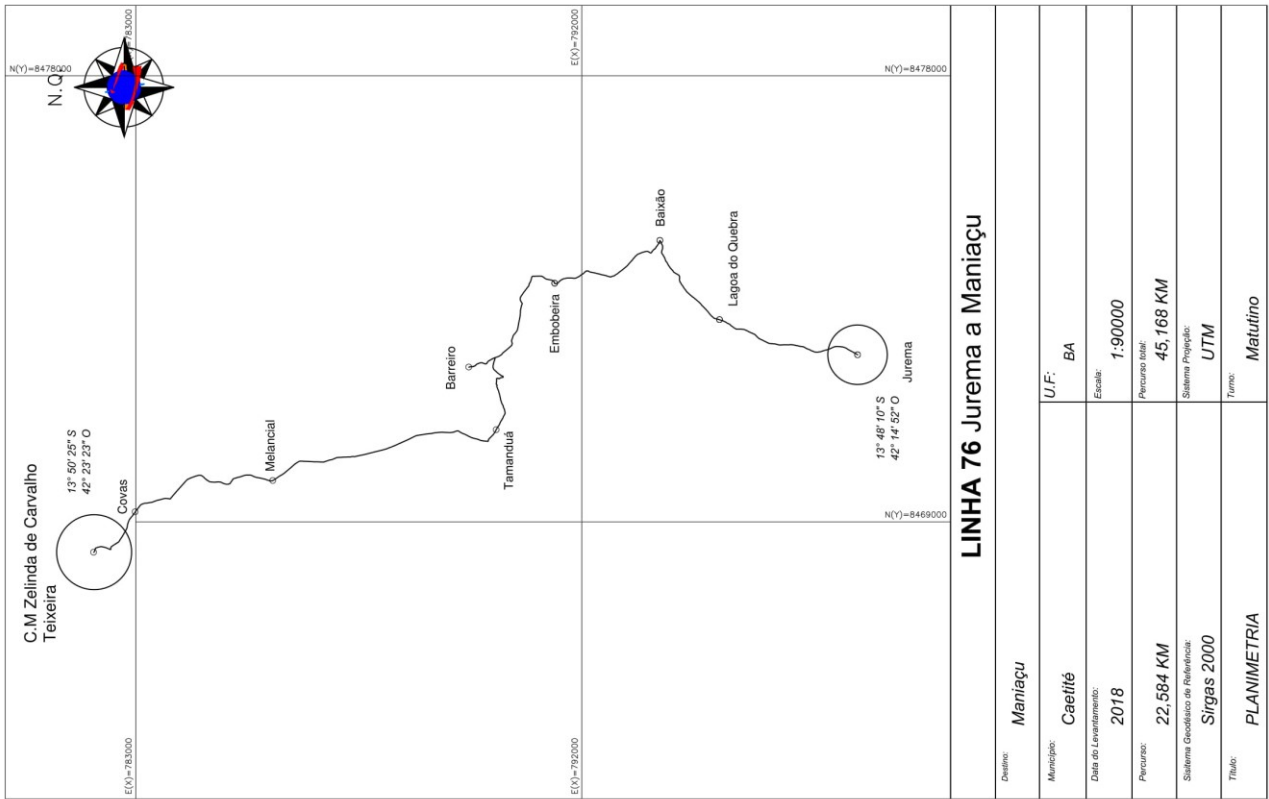
LINHA 74 Lesbom a Maniaçu

Destino: Maniaçu	
Município: Caetité	U.F.: BA
Data do Levantamento: 2018	Escala: 1:50.000
Percurso: 12,743 KM	Percurso total: 25,486 KM
Sistema Geodésico de Referência: Sirgas 2000	Sistema Projeção: UTM
Título: PLANIMETRIA	Turno: Matutino

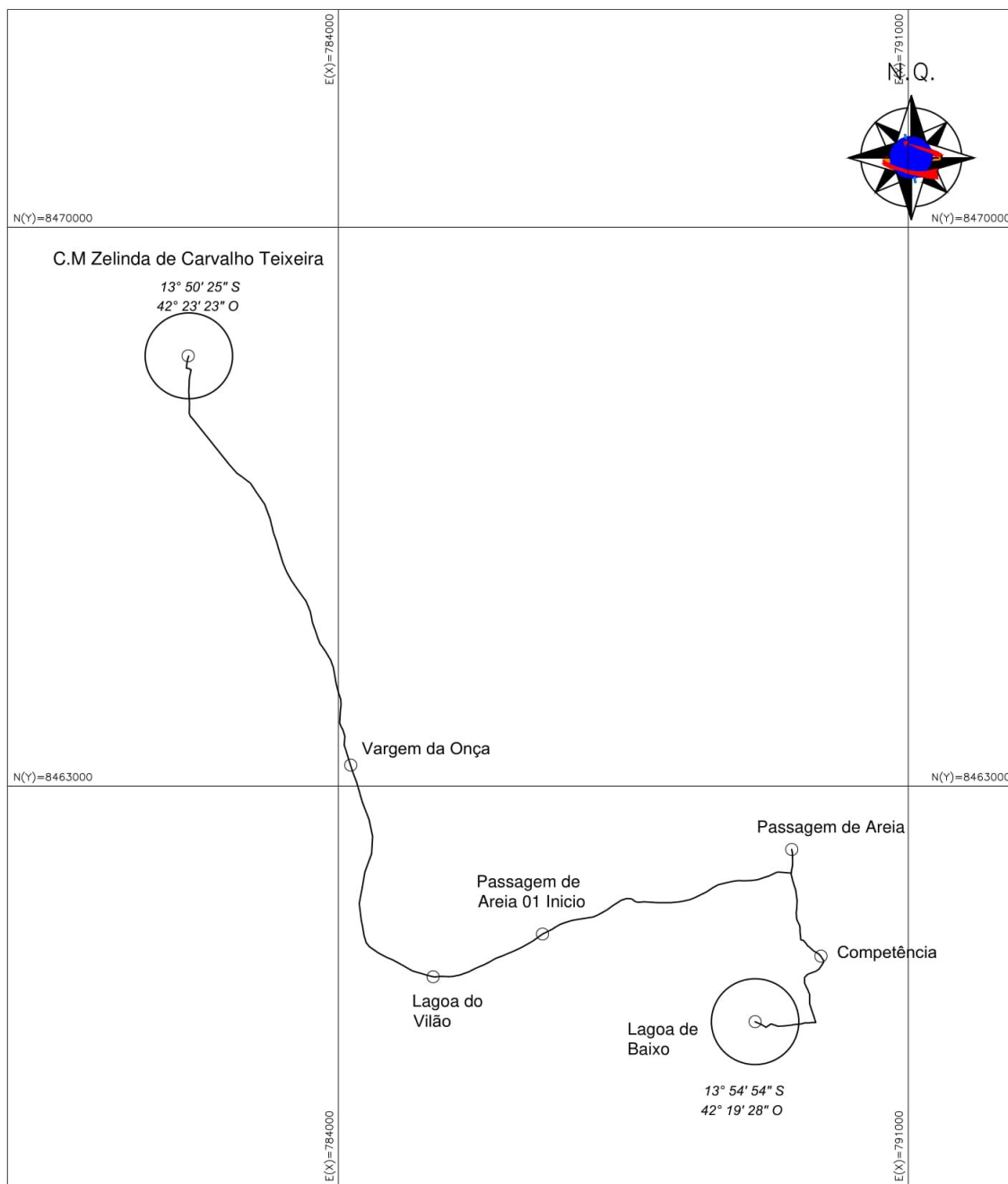


LINHA 75 Lesbom a Maniaçu

Destino:		Maniaçu
Município:	Caetité	U.F.: BA
Data do Levantamento:	2018	Escala: 1:50.000
Percurso:	12,743 KM	Percurso total: 25,486 KM
Sistema Geodésico de Referência:	Sirgas 2000	Sistema Projeção: UTM
Título:	PLANIMETRIA	Turno: Vespertino

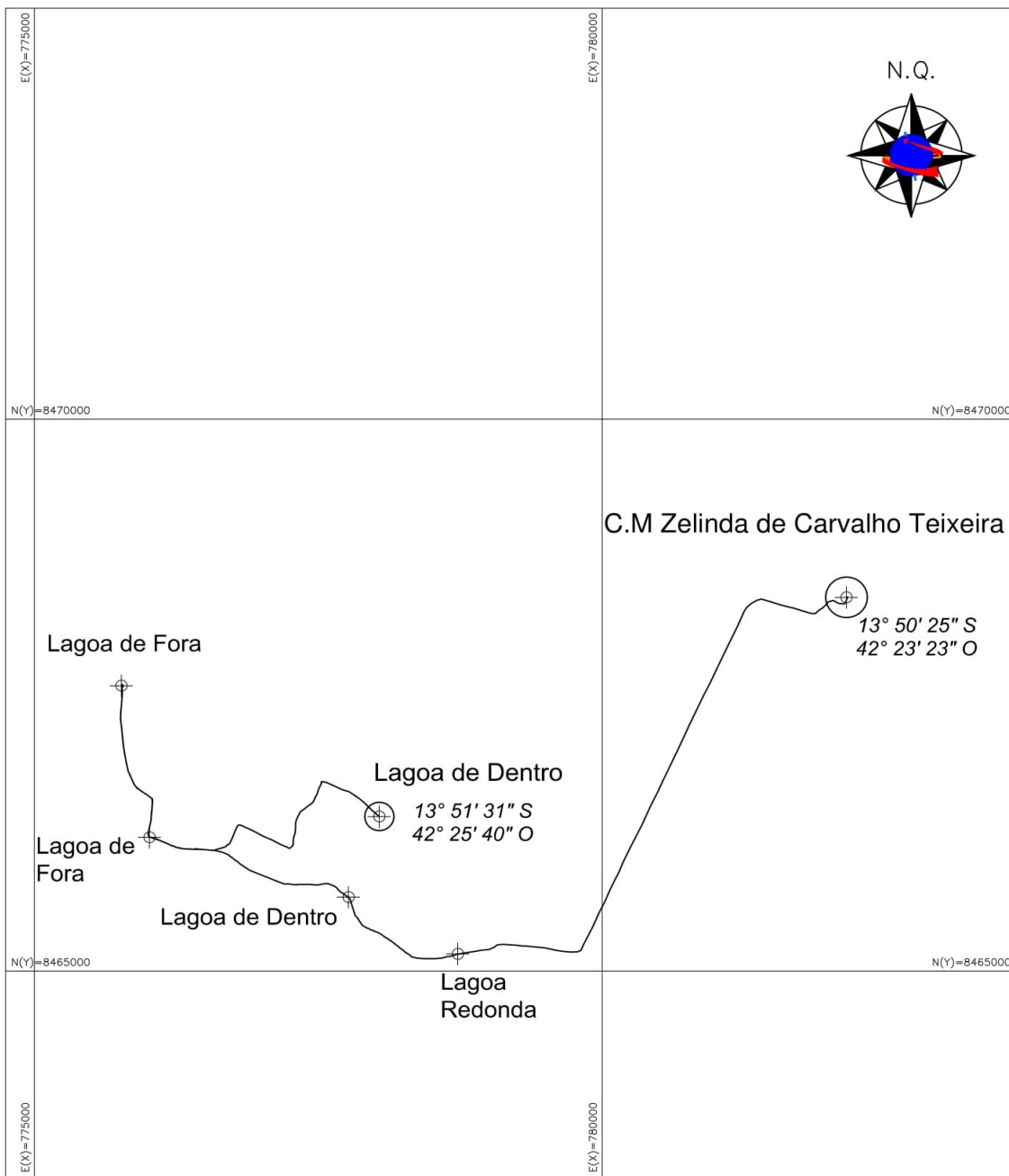


Distrito: Maniaçu	
Município: Caetité	U.F.: BA
Data do Levantamento: 2018	Escala: 1:90000
Percurso: 22,584 KM	Percurso total: 45,168 KM
Sistema Geodésico de Referência: Sigsas 2000	Sistema Projeção: UTM
Título: PLANIMETRIA	Turno: Matutino

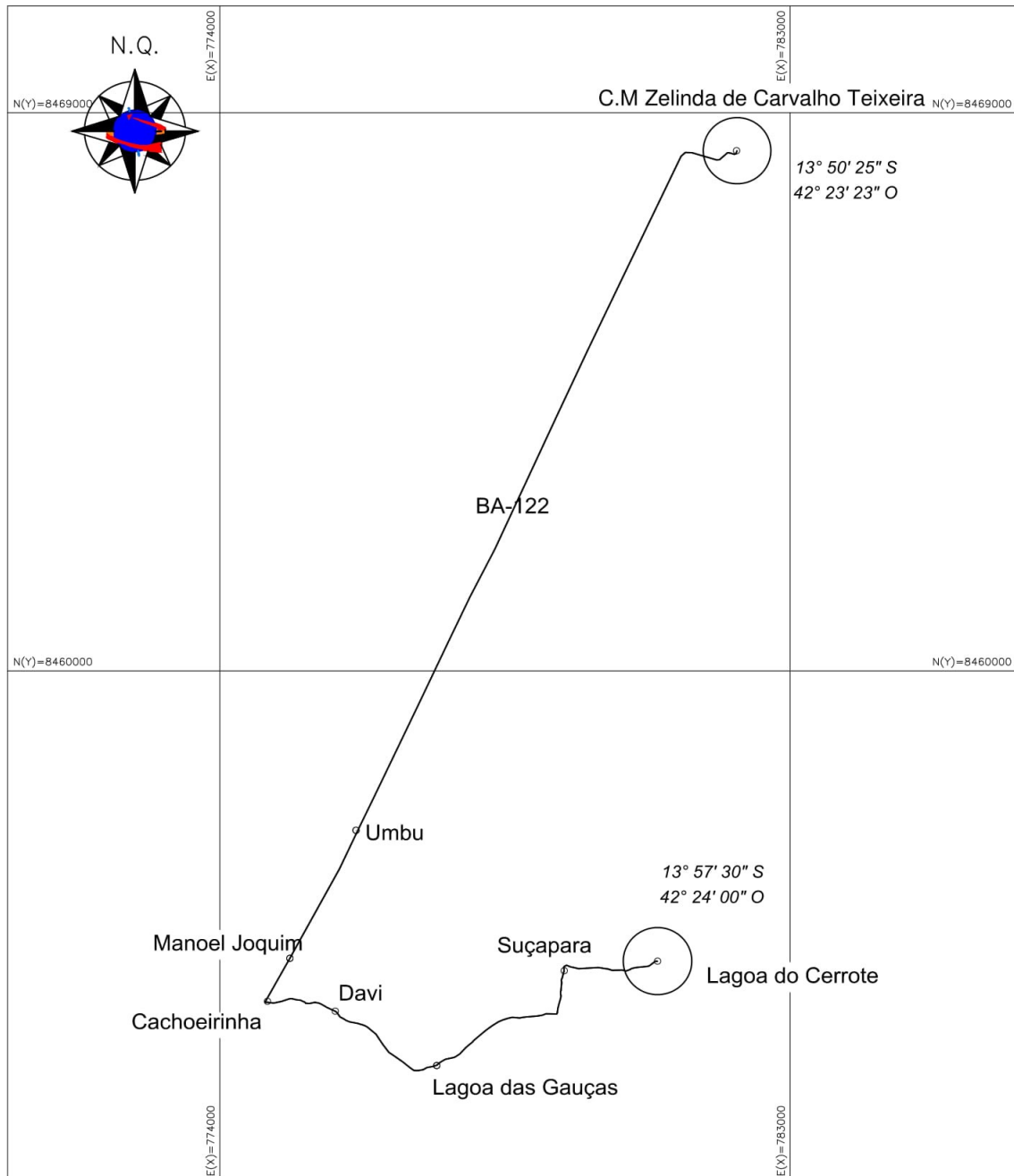


LINHA 77 Lagoa de Baixo a Maniaçu

Destino: Maniaçu	
Município: Caetité	U.F.: BA
Data do Levantamento: 2018	Escala: 1:70.000
Percurso: 17,259 KM	Percurso total: 34,518 KM
Sistema Geodésico de Referência: Sirgas 2000	Sistema Projeção: UTM
Título: PLANIMETRIA	Turno: Matutino

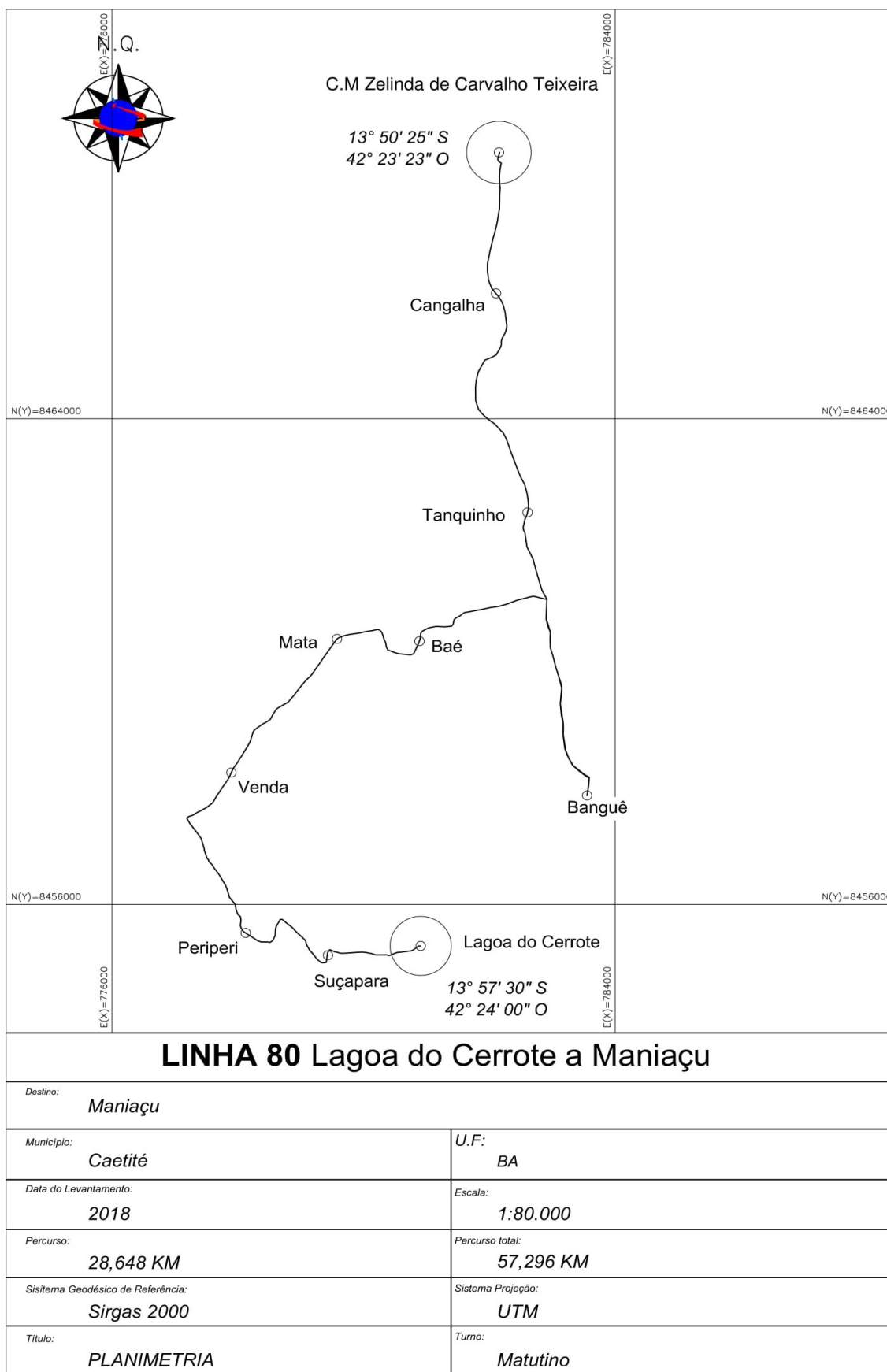


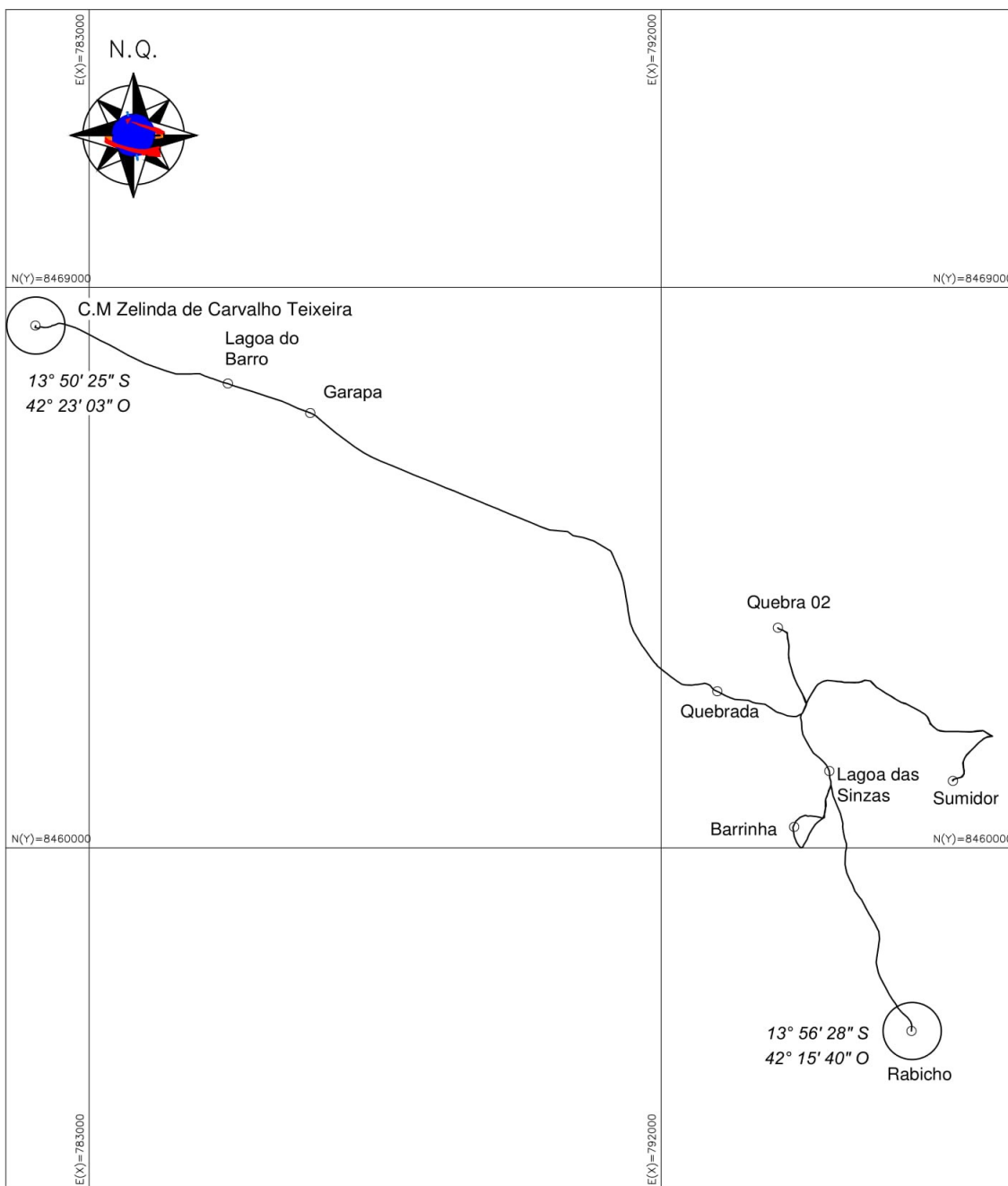
LINHA 78 Lagoa de Dentro a Maniaçu	
Destino: Maniaçu	
Município: Caetité	U.F.: BA
Data do Levantamento: 2018	Escala: 1: 50.000
Percurso: 14,399 KM	Percurso total: 28,798 KM
Sistema Geodésico de Referência: Sirgas 2000	Sistema Projeção: UTM
Título: PLANIMETRIA	Turno: Matutino



LINHA 79 Lagoa do Cerrote a Caetite

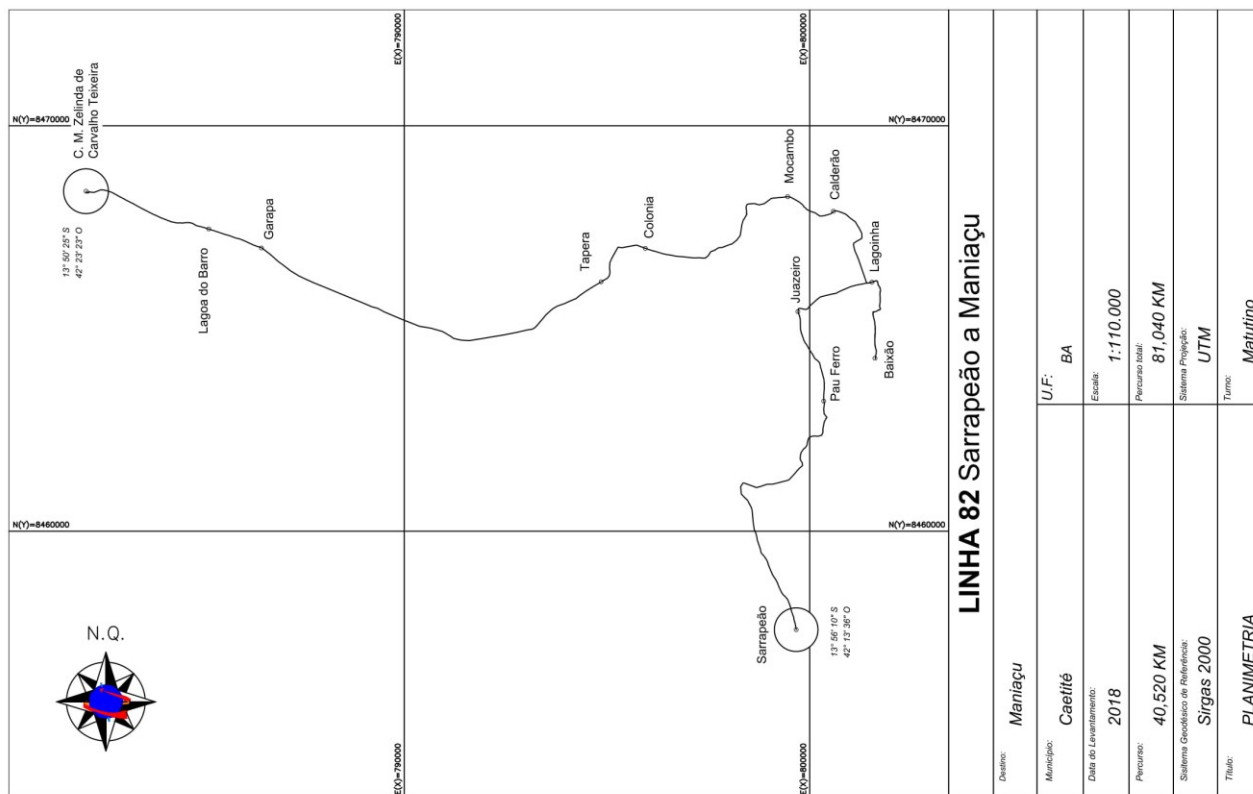
Destino: Maniaçu	
Município: Caetité	U.F.: BA
Data do Levantamento: 2018	Escala: 1:90.000
Percurso: 23,792 KM	Percurso total: 47,584 KM
Sistema Geodésico de Referência: Sirgas 2000	Sistema Projeção: UTM
Título: PLANIMETRIA	Turno: Matutino





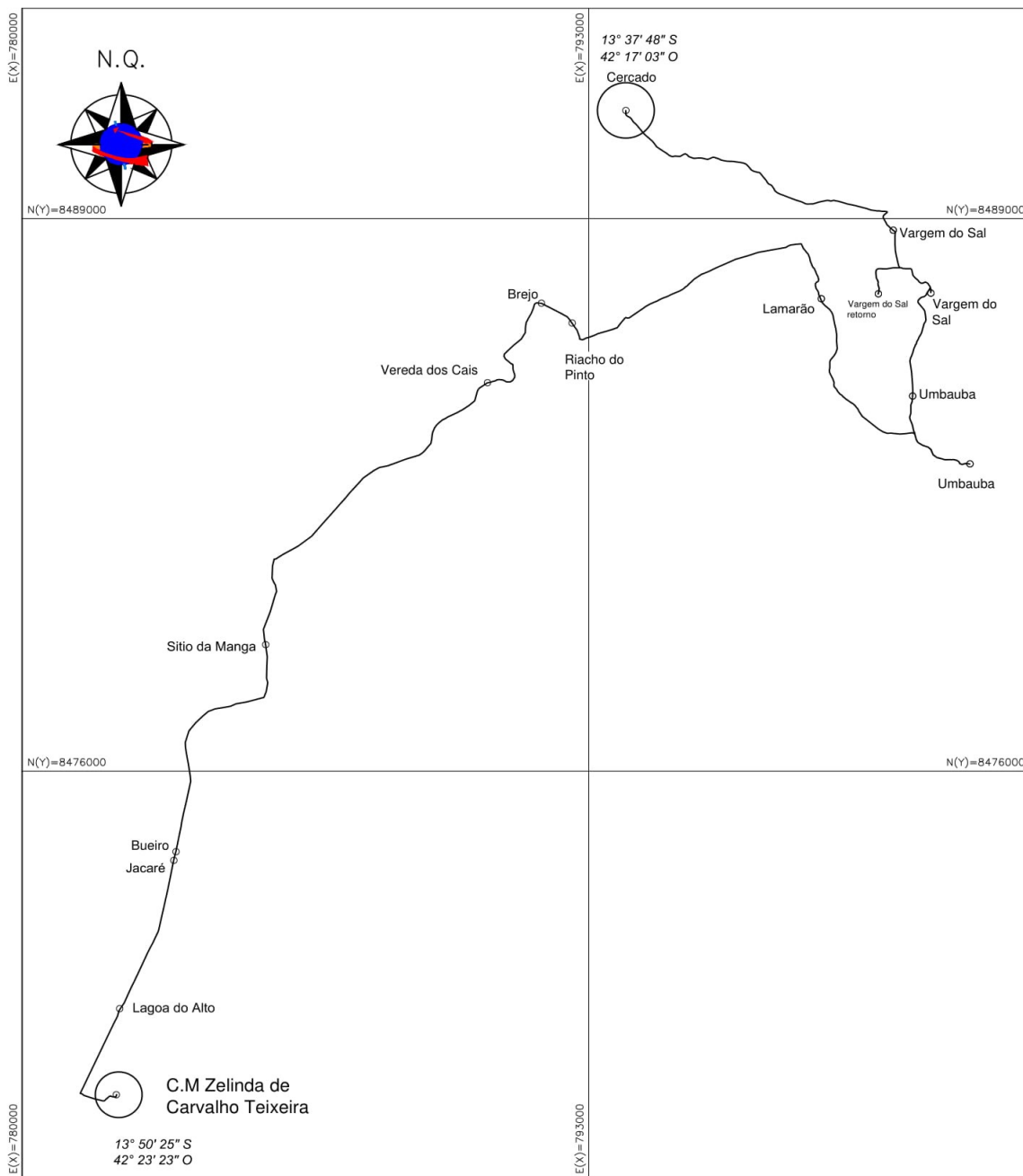
LINHA 81 Rabicho a Maniaçu

Destino:		Maniaçu	
Município:	Caetité	U.F.:	BA
Data do Levantamento:	2018	Escala:	1:90.000
Percurso:	34,915 KM	Percurso total:	69,830 KM
Sistema Geodésico de Referência:	Sirgas 2000	Sistema Projeção:	UTM
Título:	PLANIMETRIA	Turno:	Matutino



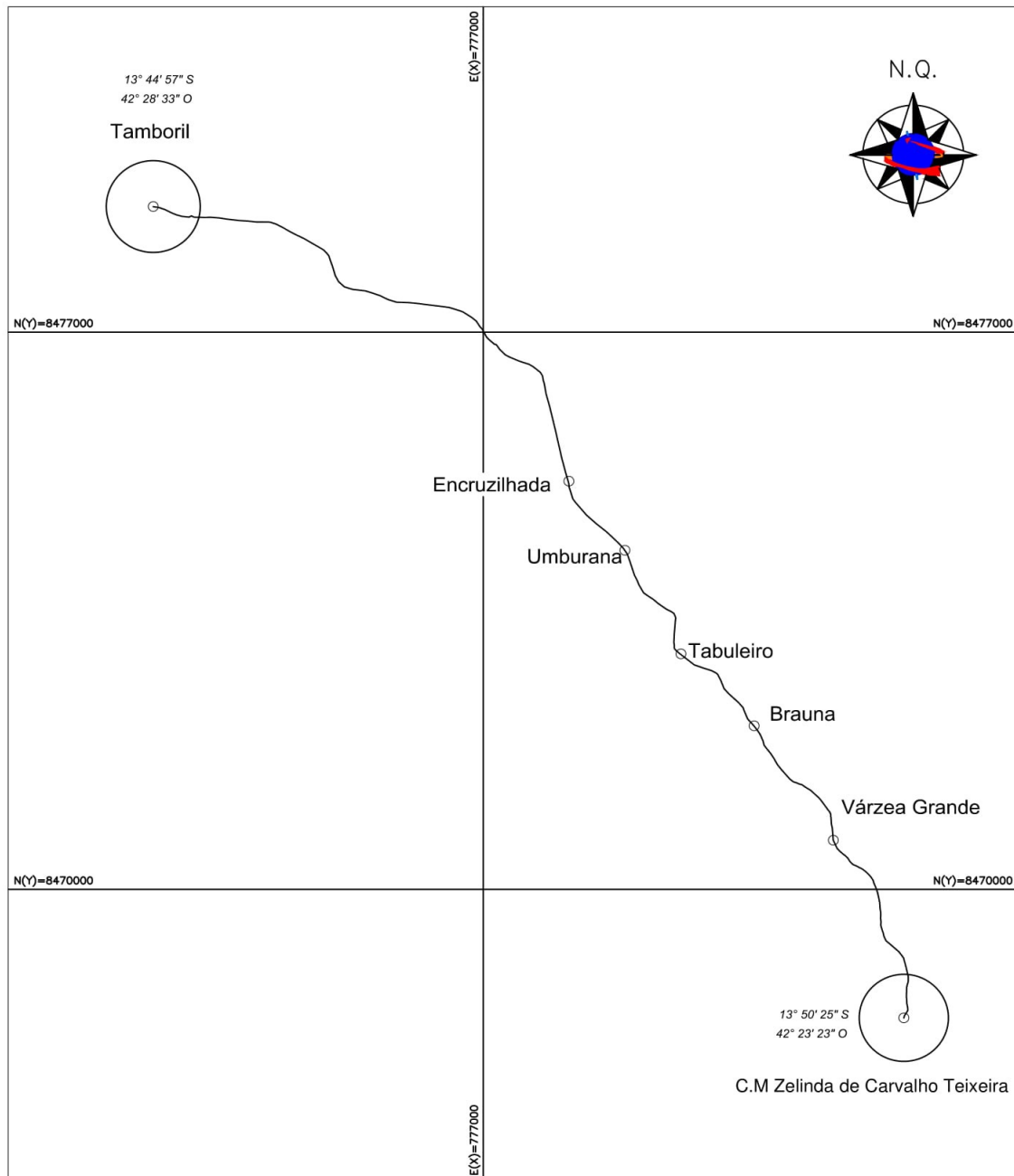
LINHA 82 Sarrapeão a Maniaçu

Destino:	Maniaçu
Município:	Caetité
Data do Levantamento:	2018
Percurso:	40,520 KM
Sistema Geodésico de Referência:	Sirgas 2000
Título:	PLANIMETRIA
U.F.:	BA
Escala:	1:110.000
Percurso total:	81,040 KM
Sistema Projéctil:	UTM
Turno:	Matutino



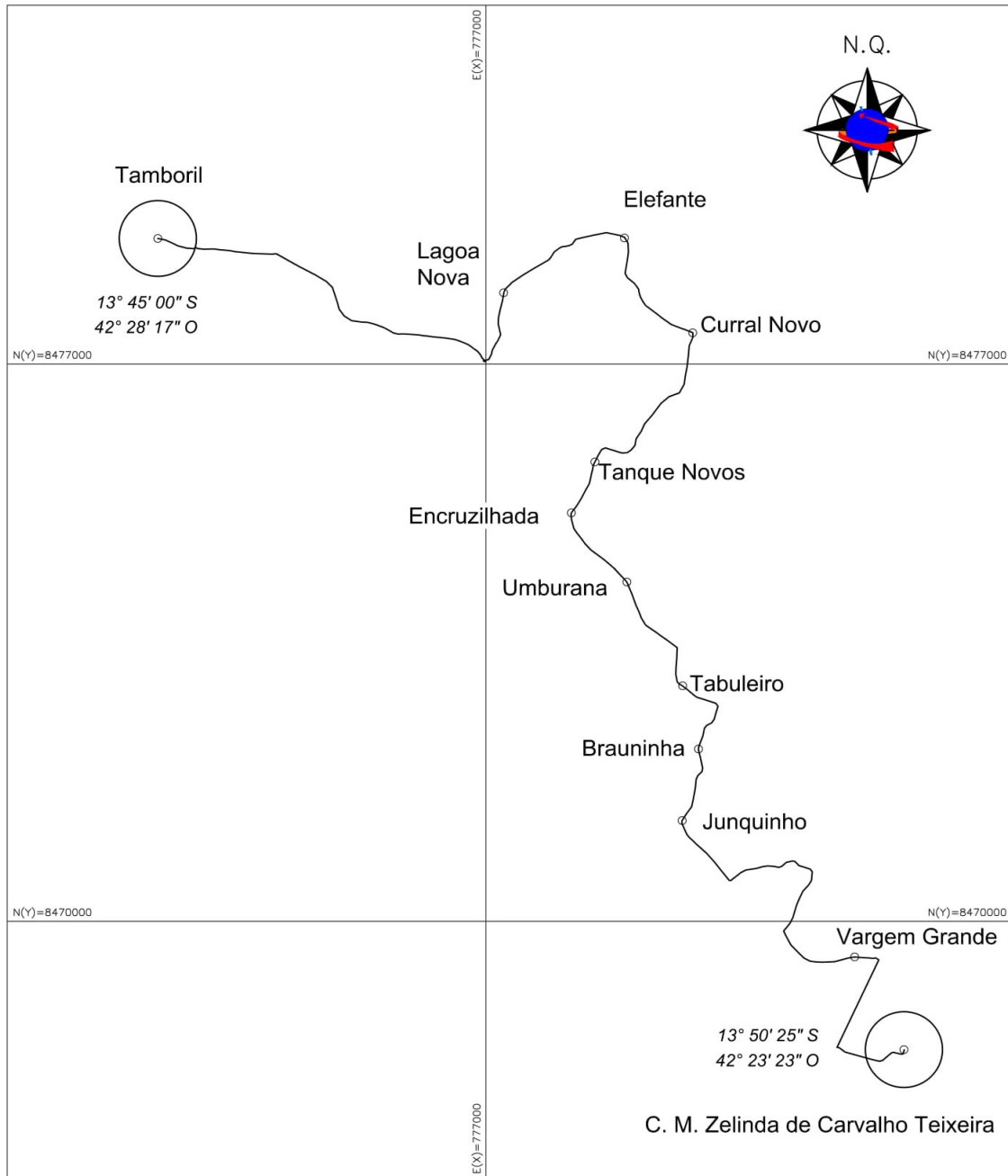
LINHA 83 Cercada a Maniaçu

Destino:		Maniaçu	
Município:	Caetité	U.F.:	BA
Data do Levantamento:	2018	Escala:	1: 130000
Percurso:	56,797 KM	Percurso total:	113,594 KM
Sistema Geodésico de Referência:	Sirgas 2000	Sistema Projeção:	UTM
Título:	PLANIMETRIA	Turno:	Vespertino



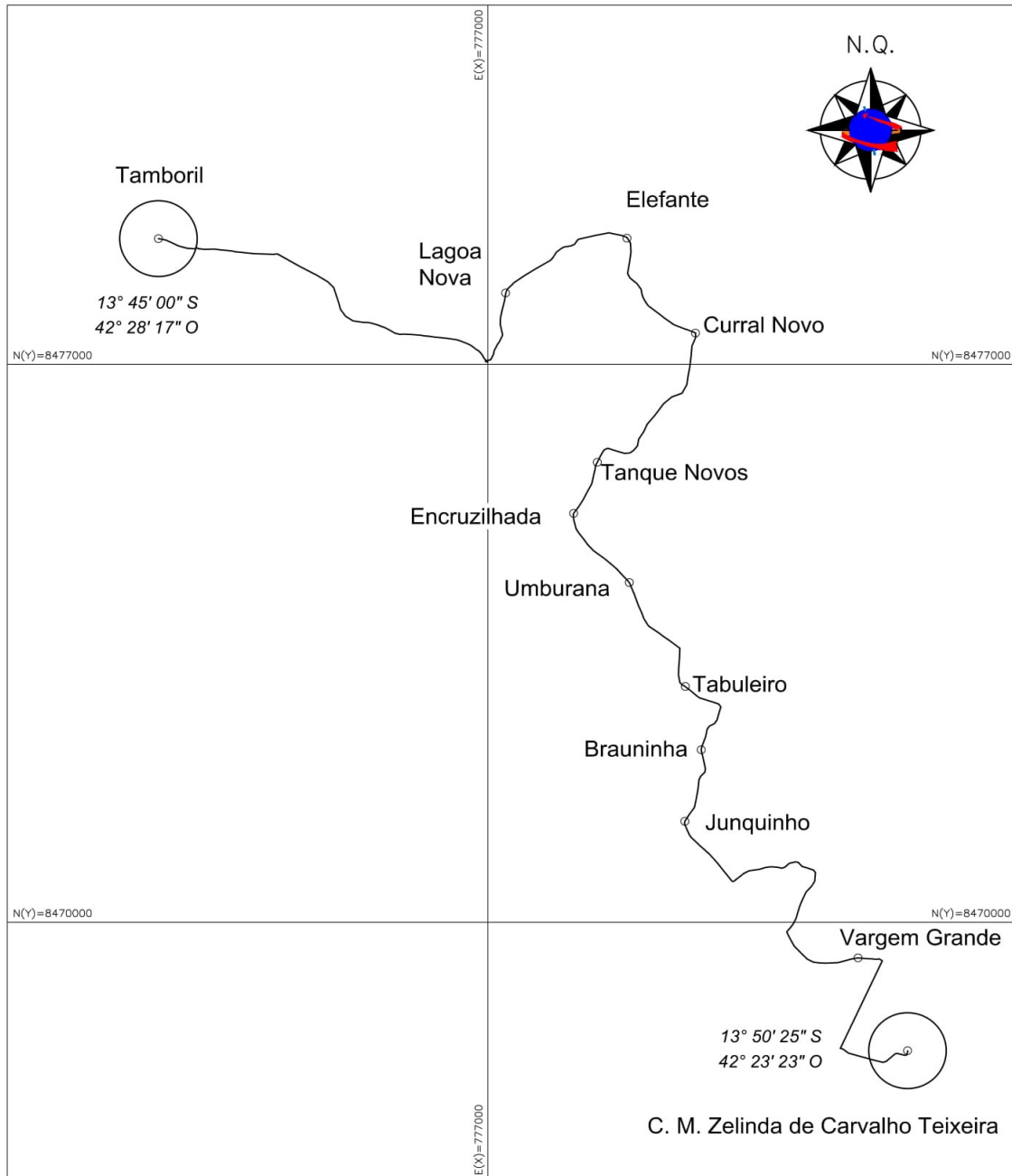
LINHA 84 Tamboril a Maniaçu

Destino:	<i>Maniaçu</i>	
Município:	<i>Caetité</i>	U.F.: <i>BA</i>
Data do Levantamento:	<i>2018</i>	Escala: <i>1:70.000</i>
Percurso:	<i>15,382 KM</i>	Percurso total: <i>30,764 KM</i>
Sistema Geodésico de Referência:	<i>Sirgas 2000</i>	Sistema Projeção: <i>UTM</i>
Título:	<i>PLANIMETRIA</i>	Turno: <i>Matutino</i>



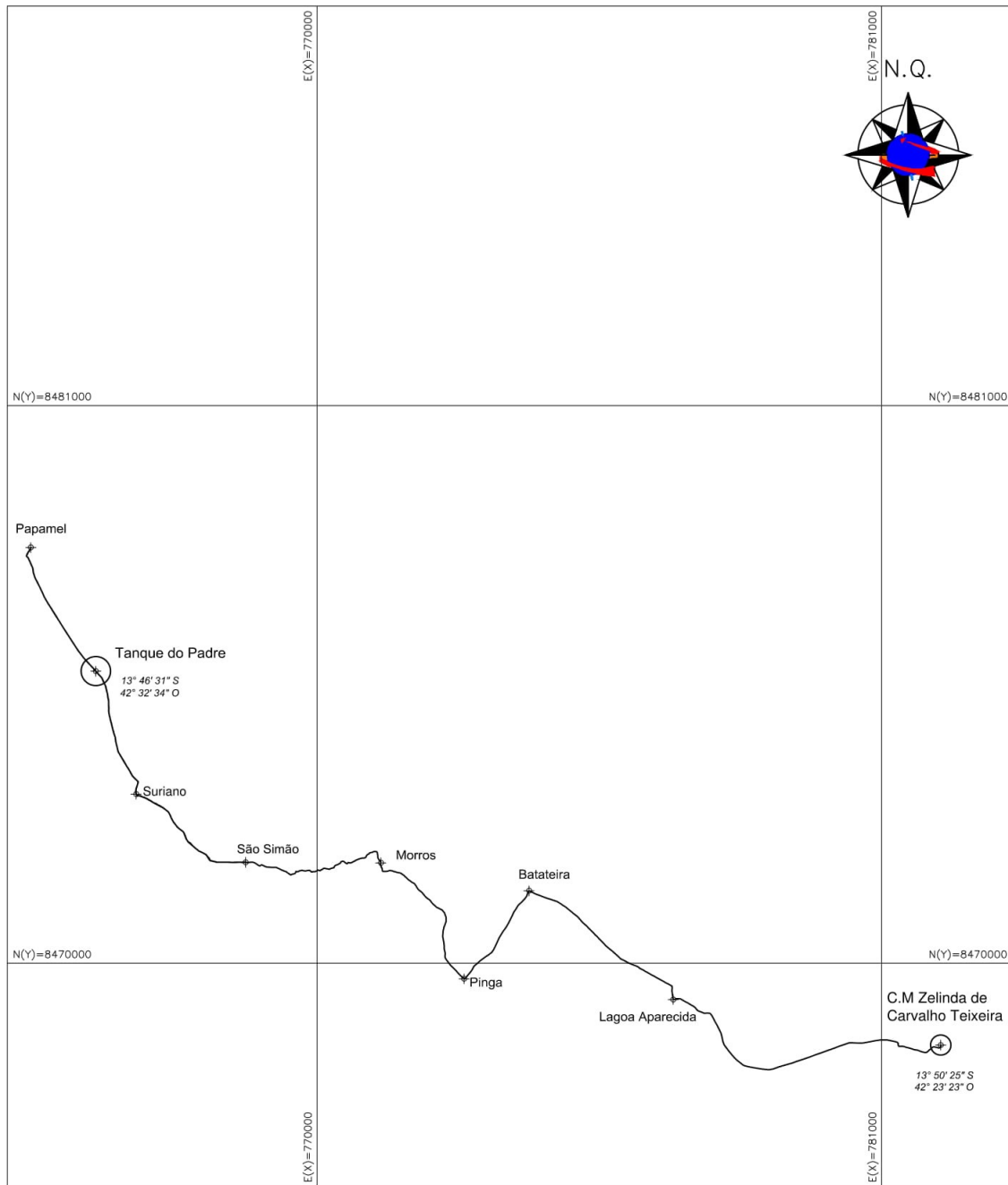
LINHA 85 Tamboril a Maniaçu

Destino:	Maniaçu	
Município:	Caetité	U.F.: BA
Data do Levantamento:	2018	Escala: 1:70.000
Percurso:	23,367 KM	Percurso total: 46,734 KM
Sistema Geodésico de Referência:	Sirgas 2000	Sistema Projeção: UTM
Título:	PLANIMETRIA	Turno: Matutino



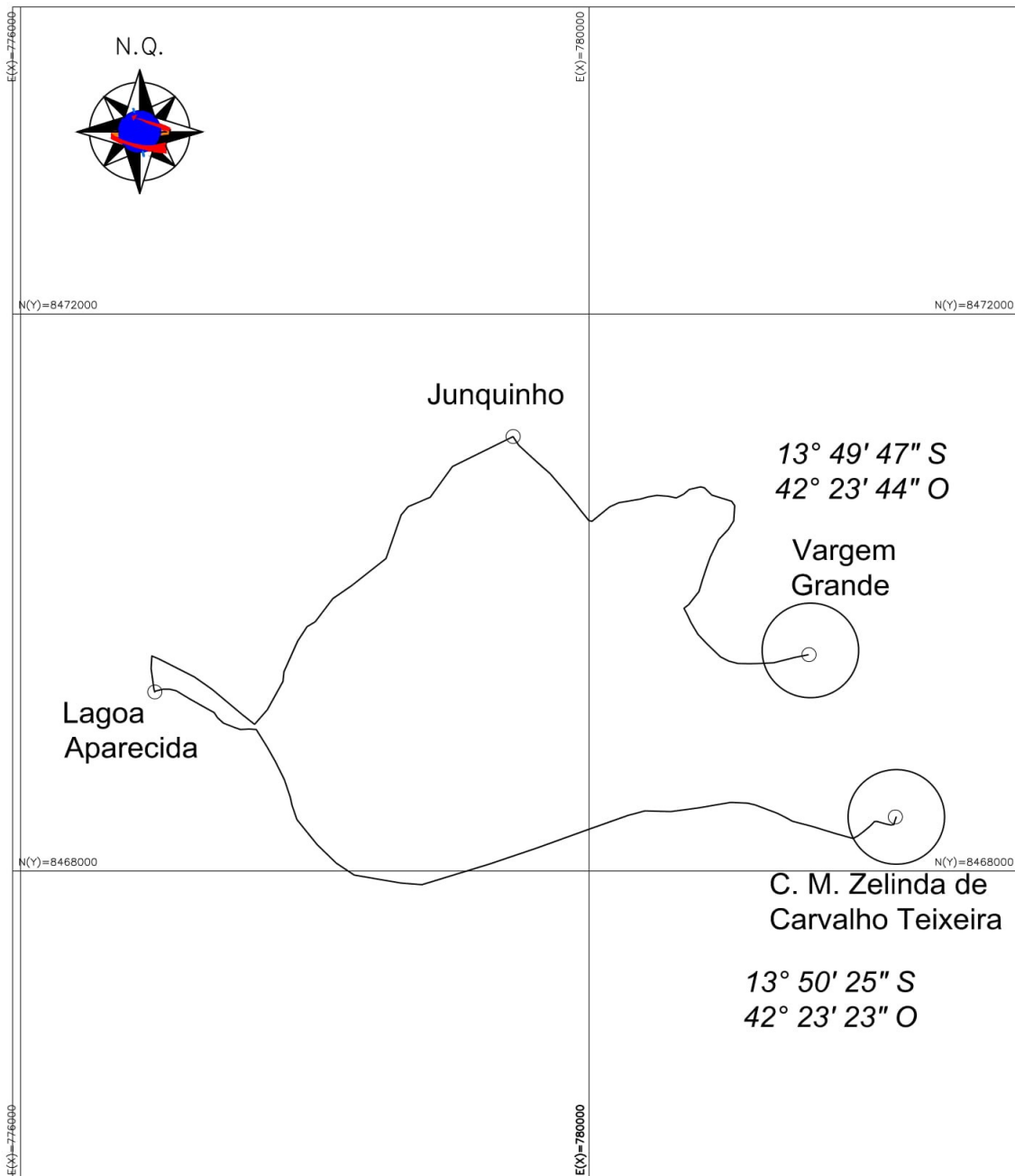
LINHA 86 Tamboril a Maniaçu

Destino: Maniaçu	
Município: Caetité	U.F.: BA
Data do Levantamento: 2018	Escala: 1:70.000
Percurso: 23,367 KM	Percurso total: 46,734 KM
Sistema Geodésico de Referência: Sirgas 2000	Sistema Projeção: UTM
Título: PLANIMETRIA	Tumo: Vespertino



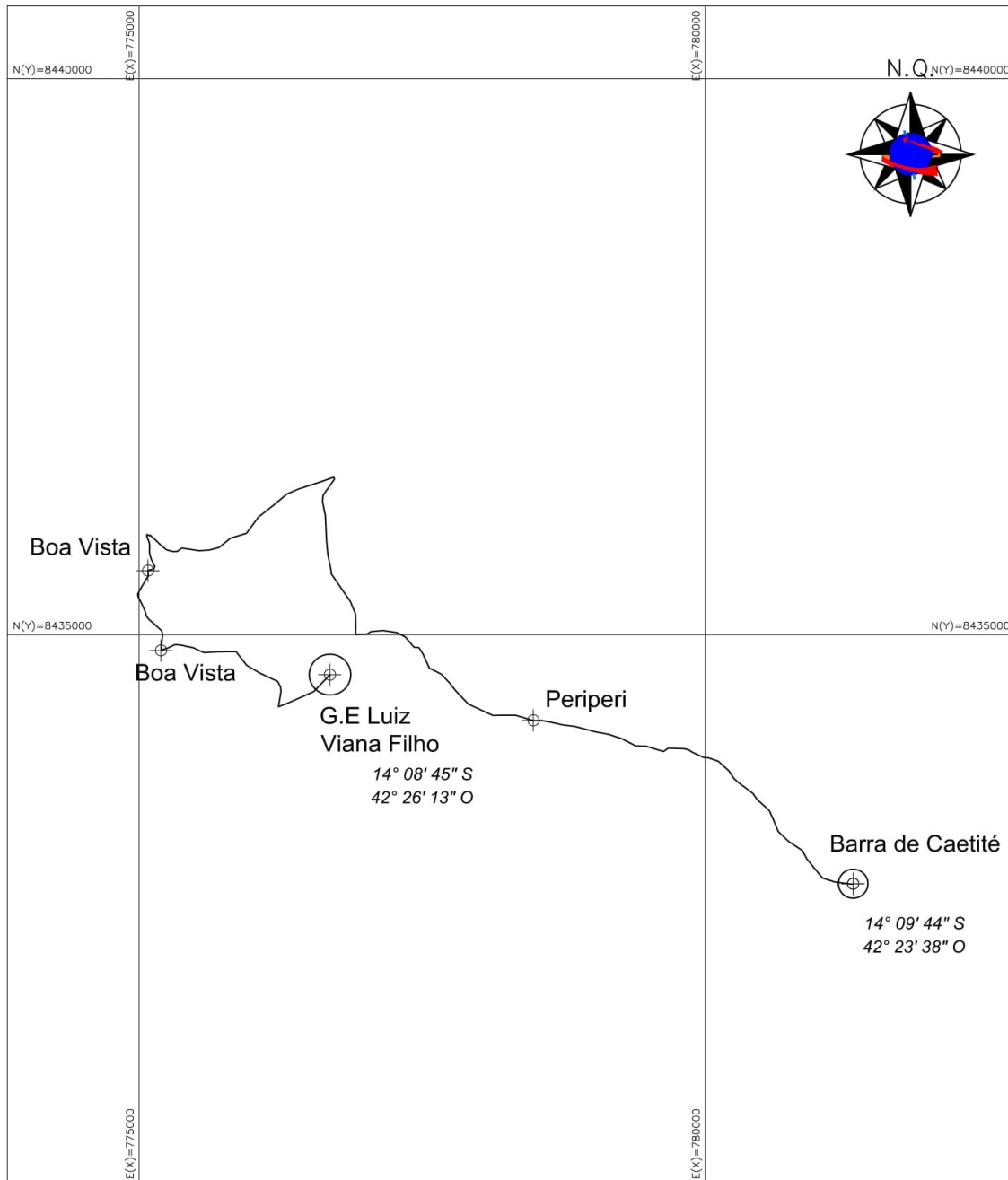
LINHA 87 Tanque do Padre a Maniaçu

Destino: Maniaçu	
Município: Caetité	U.F.: BA
Data do Levantamento: 2018	Escala: 1: 110.000
Percurso: 40,136 KM	Percurso total: 80,272 KM
Sistema Geodésico de Referência: Sirgas 2000	Sistema Projeção: UTM
Título: PLANIMETRIA	Turno: Noturno



LINHA 88 Vargem Grande a Maniaçu

Destino:		Maniaçu	
Município:	Caetité	U.F.:	BA
Data do Levantamento:	2018	Escala:	1:40.000
Percurso:	14,014 KM	Percurso total:	28,028 KM
Sistema Geodésico de Referência:	Sirgas 2000	Sistema Projeção:	UTM
Título:	PLANIMETRIA	Tumo:	Vespertino



LINHA 89 Barra de Caetité a Santa Luzia

<i>Destino:</i> Santa Luzia	
<i>Município:</i> Caetité	<i>U.F.:</i> BA
<i>Data do Levantamento:</i> 2018	<i>Escala:</i> 1:50000
<i>Percurso:</i> 11,894 KM	<i>Percurso total:</i> 23,788 KM
<i>Sistema Geodésico de Referência:</i> Sirgas 2000	<i>Sistema Projeção:</i> UTM
<i>Título:</i> PLANIMETRIA	<i>Turno:</i> Matutino



LINHA 90 São Miguel a Santa Luzia

Destino: Santa Luzia	
Município: Caetité	U.F.: BA
Data do Levantamento: 2018	Escala: 1:30000
Percurso: 11,725 KM	Percurso total: 23,450 KM
Sistema Geodésico de Referência: Sirgas 2000	Sistema Projeção: UTM
Título: PLANIMETRIA	Turno: Matutino



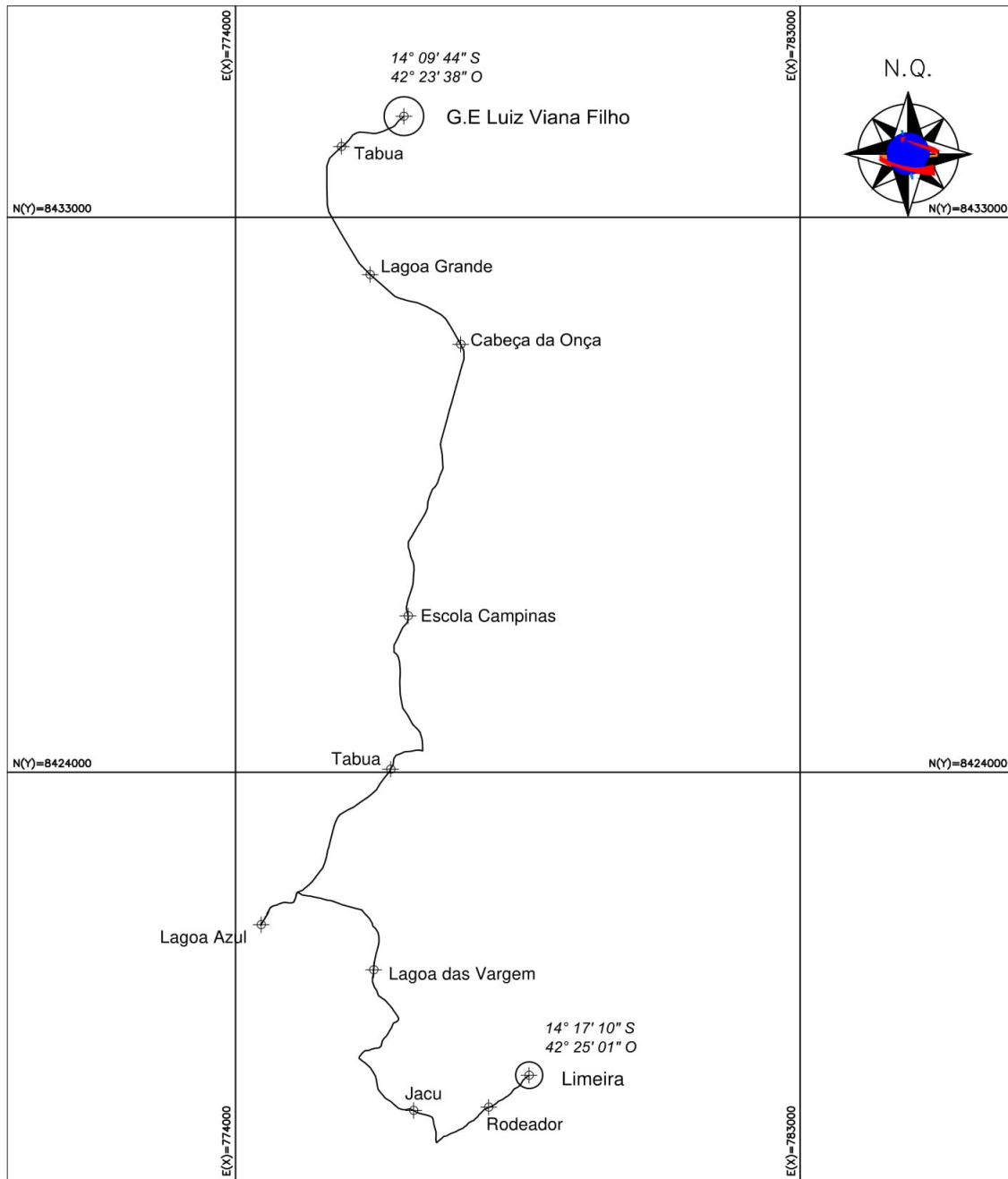
LINHA 91 São Miguel a Santa Luzia

Destino: Santa Luzia	
Município: Caetité	U.F.: BA
Data do Levantamento: 2018	Escala: 1:30000
Percurso: 11,725 KM	Percurso total: 23,450 KM
Sistema Geodésico de Referência: Sirgas 2000	Sistema Projeção: UTM
Título: PLANIMETRIA	Turno: Vespertino



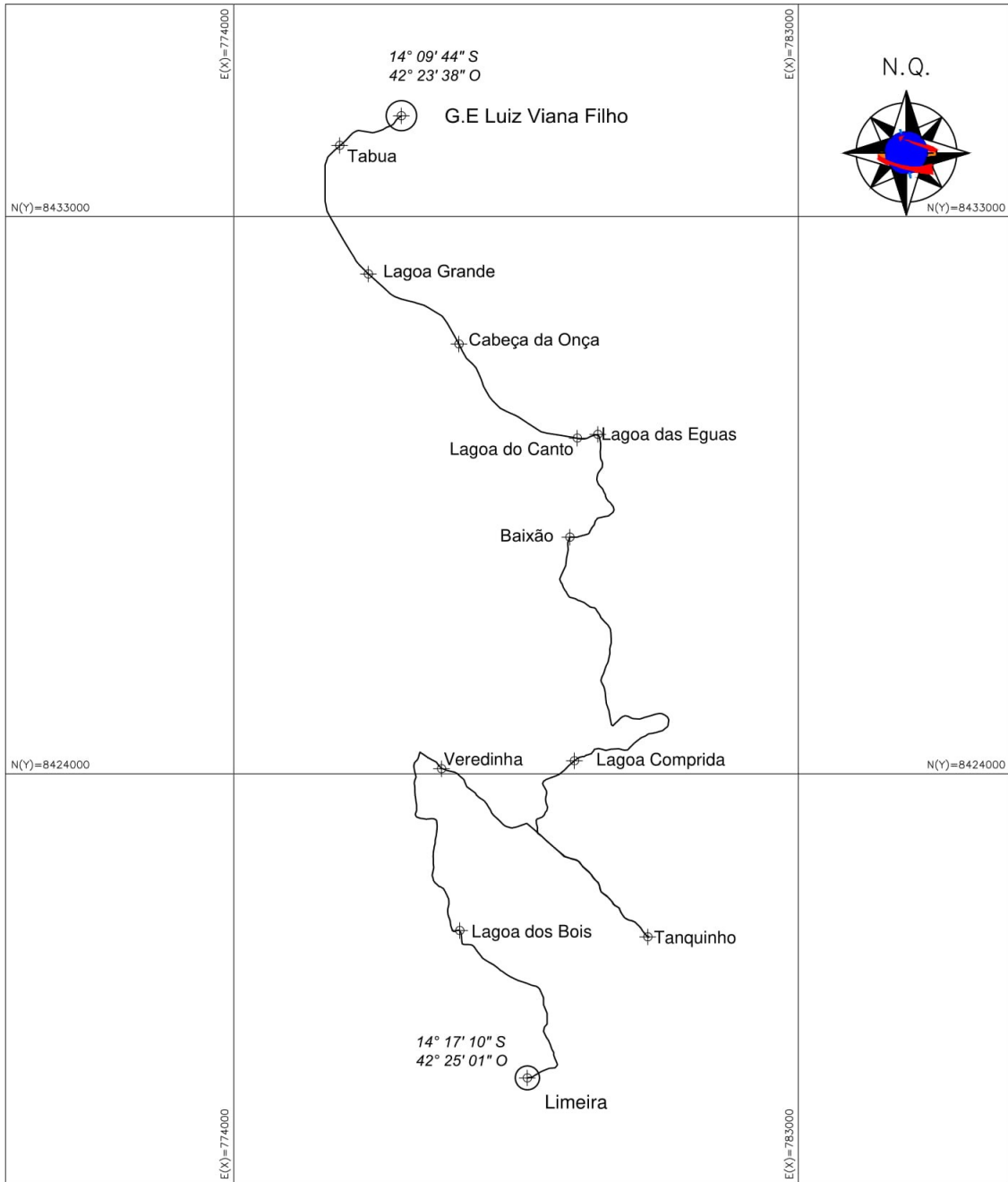
LINHA 92 São Miguel a Santa Luzia

Destino: Santa Luzia	
Município: Caetité	U.F.: BA
Data do Levantamento: 2018	Escala: 1:30000
Percurso: 11,725 KM	Percurso total: 23,450 KM
Sistema Geodésico de Referência: Sirgas 2000	Sistema Projeção: UTM
Título: PLANIMETRIA	Turno: Noturno



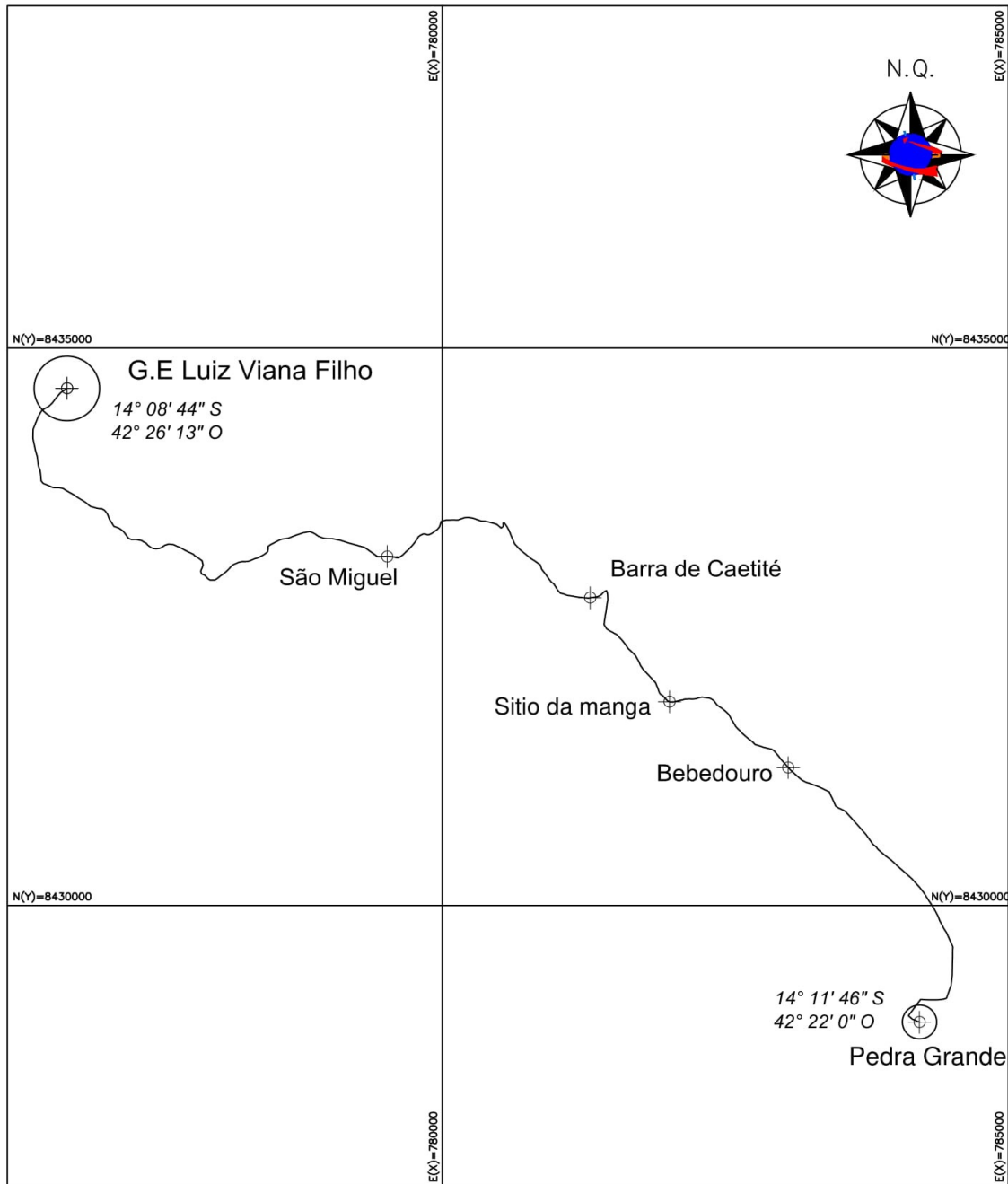
LINHA 93 Limeira a Santa Luzia

Destino:		Santa Luzia	
Município:	Caetité	U.F.:	BA
Data do Levantamento:	2018	Escala:	1:90000
Percurso:	25,550 KM	Percurso total:	51,100 KM
Sistema Geodésico de Referência:	Sirgas 2000	Sistema Projeção:	UTM
Título:	PLANIMETRIA	Turno:	Matutino



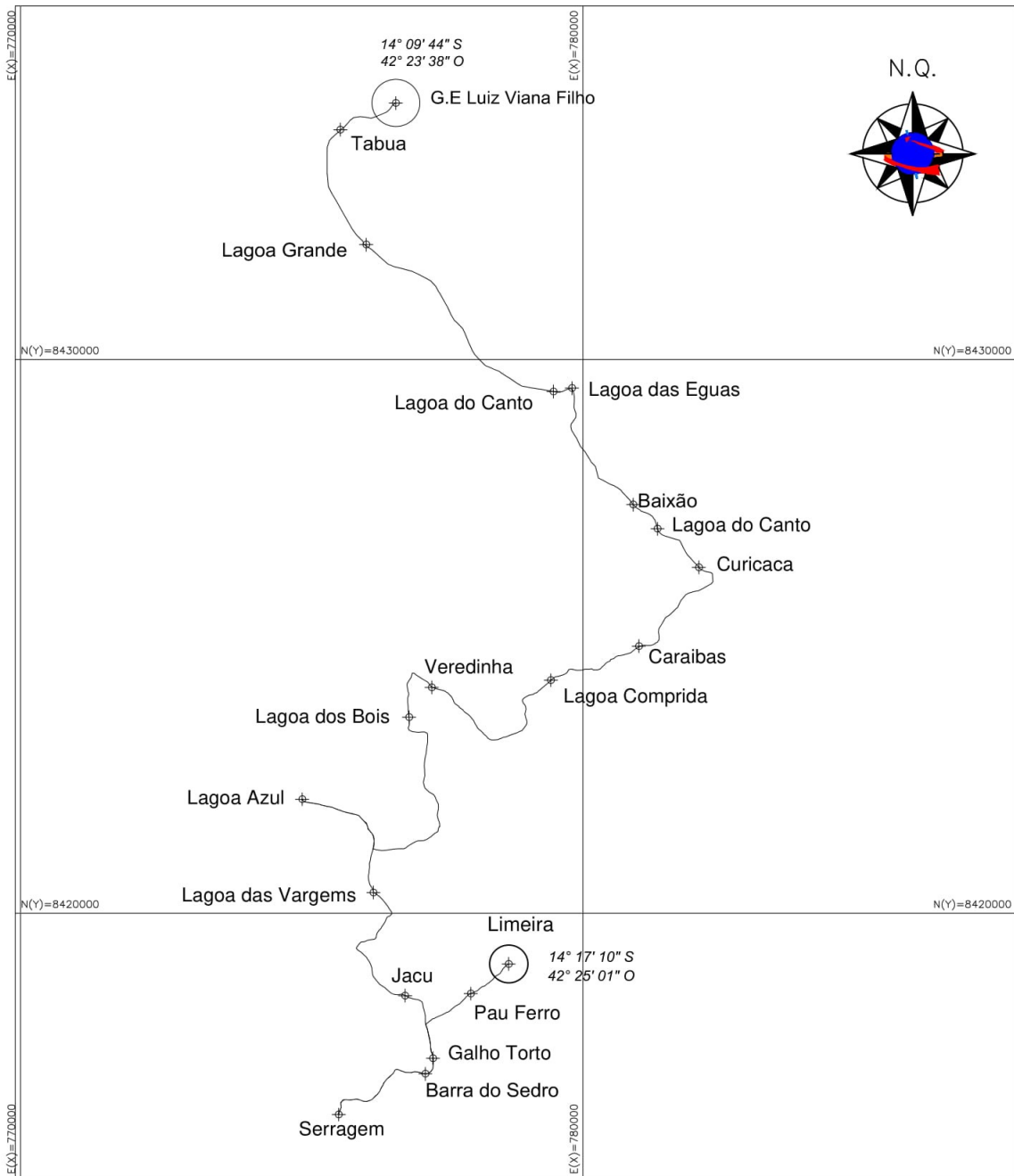
LINHA 94 Limeira a Santa Luzia

Destino: Santa Luzia	
Município: Caetité	U.F.: BA
Data do Levantamento: 2018	Escala: 1:90000
Percurso: 33,071 KM	Percurso total: 66,142 KM
Sistema Geodésico de Referência: Sirgas 2000	Sistema Projeção: UTM
Título: PLANIMETRIA	Turno: Vespertino



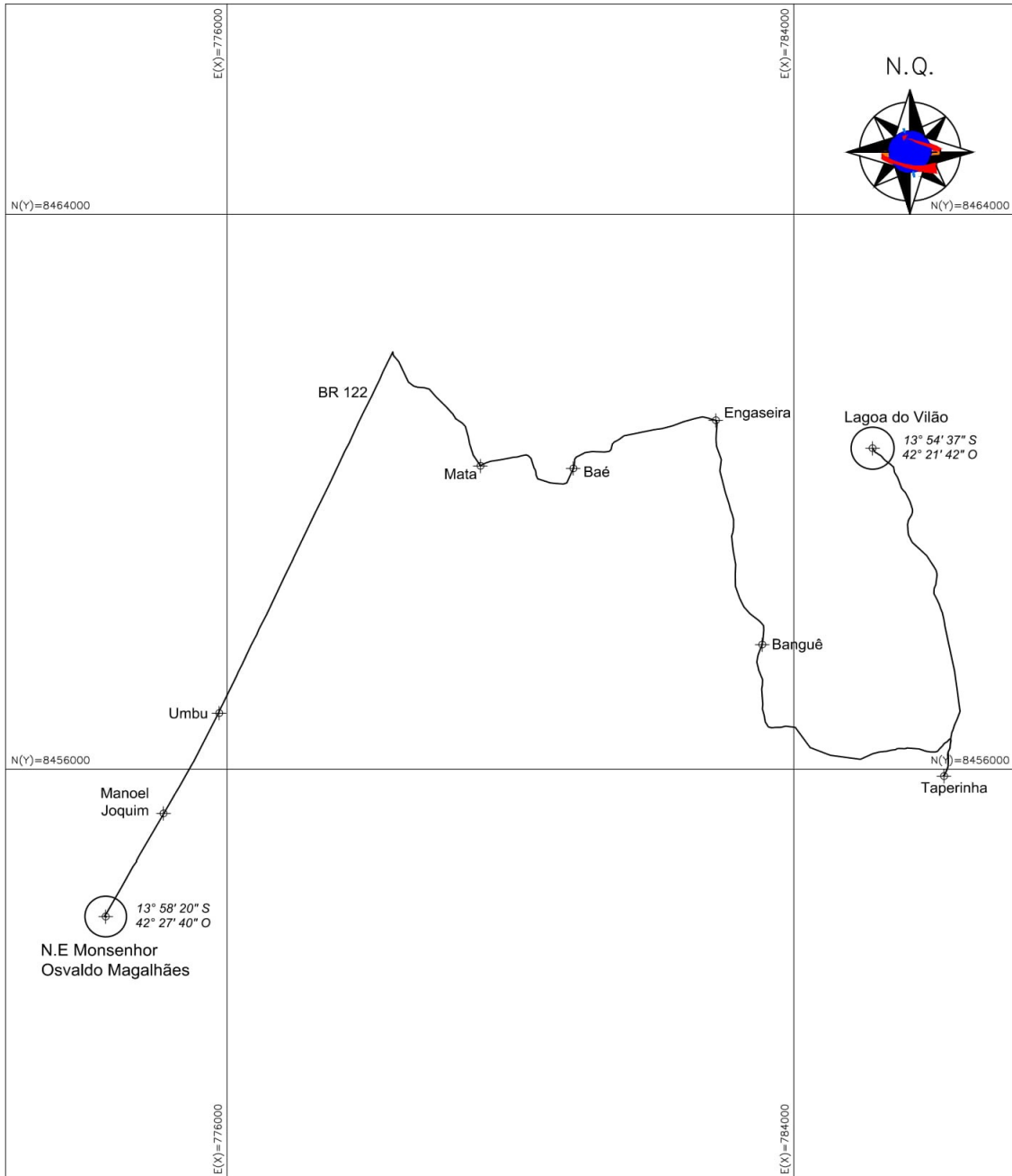
LINHA 95 Pedra Grande a Santa Luzia

Destino: Santa Luzia	
Município: Caetité	U.F.: BA
Data do Levantamento: 2018	Escala: 1:50000
Percurso: 12,926 KM	Percurso total: 25,852 KM
Sistema Geodésico de Referência: Sirgas 2000	Sistema Projeção: UTM
Título: PLANIMETRIA	Turno: Noturno



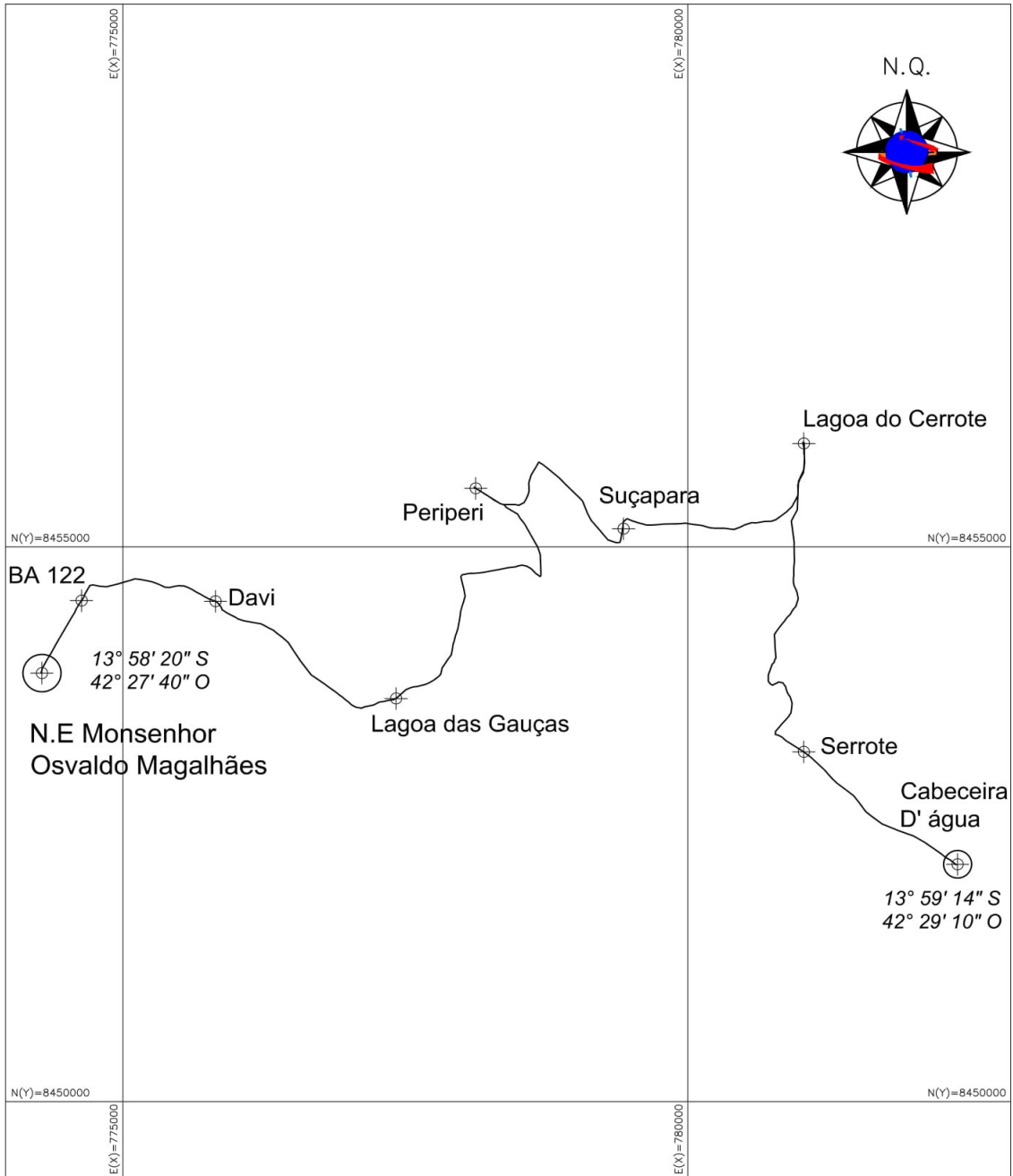
LINHA 96 Limeira a Santa Luzia

Destino: Santa Luzia	
Município: Caetité	U.F.: BA
Data do Levantamento: 2018	Escala: 1:100.000
Percurso: 41,015 KM	Percurso total: 82,030 KM
Sistema Geodésico de Referência: Sirgas 2000	Sistema Projeção: UTM
Título: PLANIMETRIA	Turno: Noturno



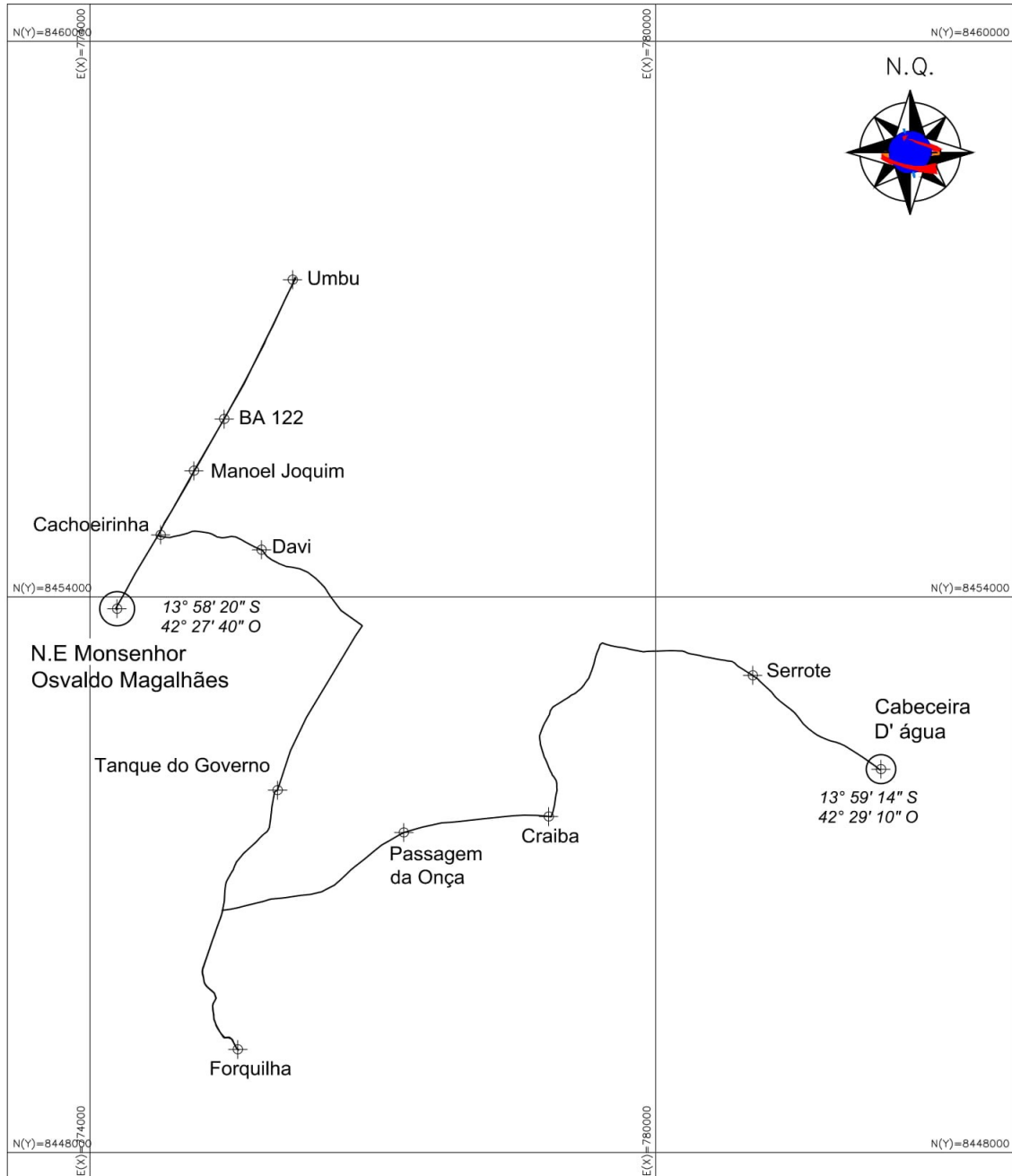
LINHA 97 Lagoa do Vilão a Cachoeirinha

<i>Destino:</i> Cachoeirinha	
<i>Município:</i> Caetité	<i>U.F.:</i> BA
<i>Data do Levantamento:</i> 2018	<i>Escala:</i> 1:80000
<i>Percurso:</i> 28,628 KM	<i>Percurso total:</i> 57,256 KM
<i>Sistema Geodésico de Referência:</i> Sirgas 2000	<i>Sistema Projeção:</i> UTM
<i>Título:</i> PLANIMETRIA	<i>Turno:</i> Matutino



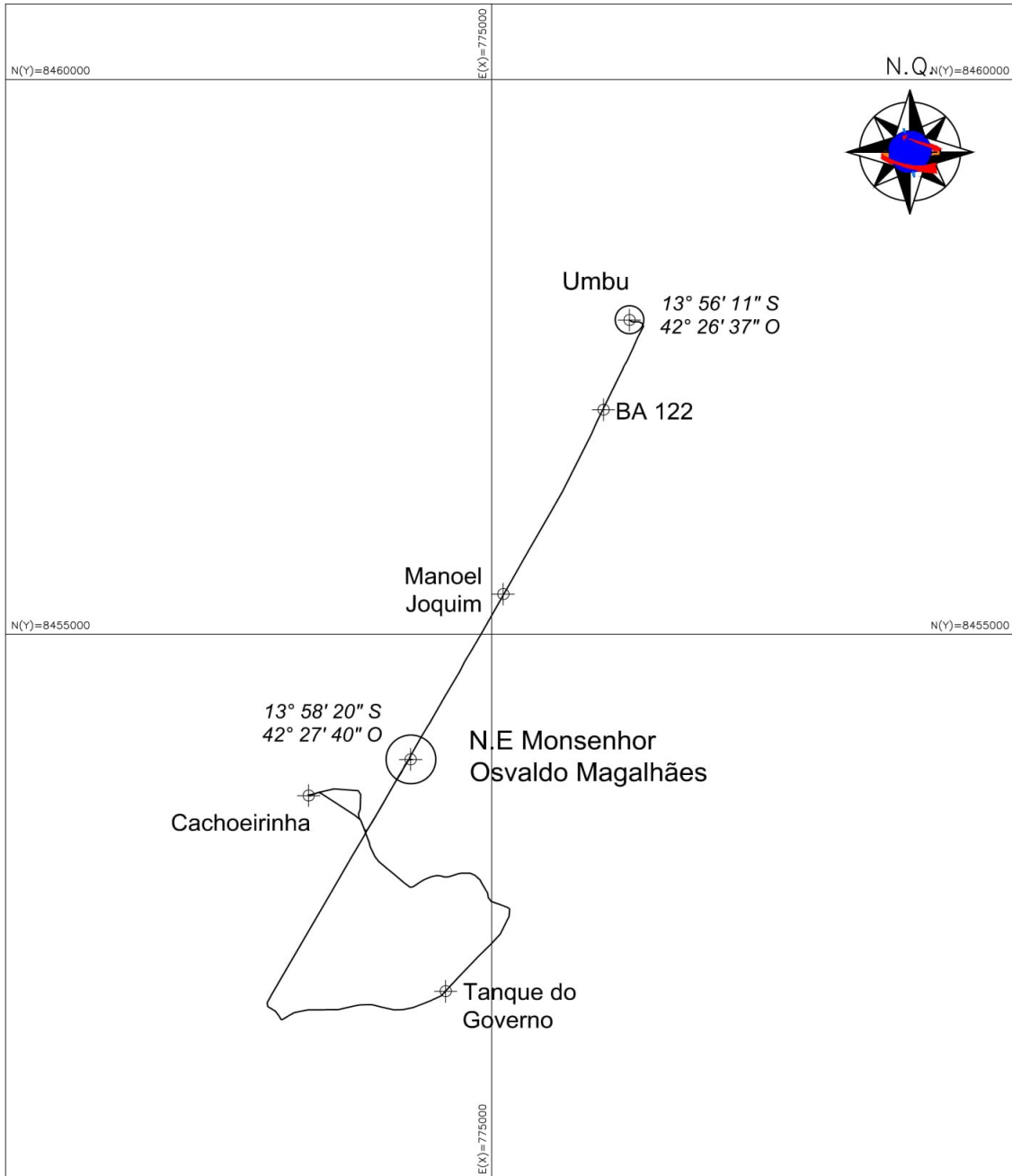
LINHA 98 Cabeceira D'água a Cachoeirinha

Destino: Cachoeirinha	
Município: Caetité	U.F.: BA
Data do Levantamento: 2018	Escala: 1:50000
Percurso: 16,584 KM	Percurso total: 33,168 KM
Sistema Geodésico de Referência: Sirgas 2000	Sistema Projeção: UTM
Título: PLANIMETRIA	Turno: Matutino



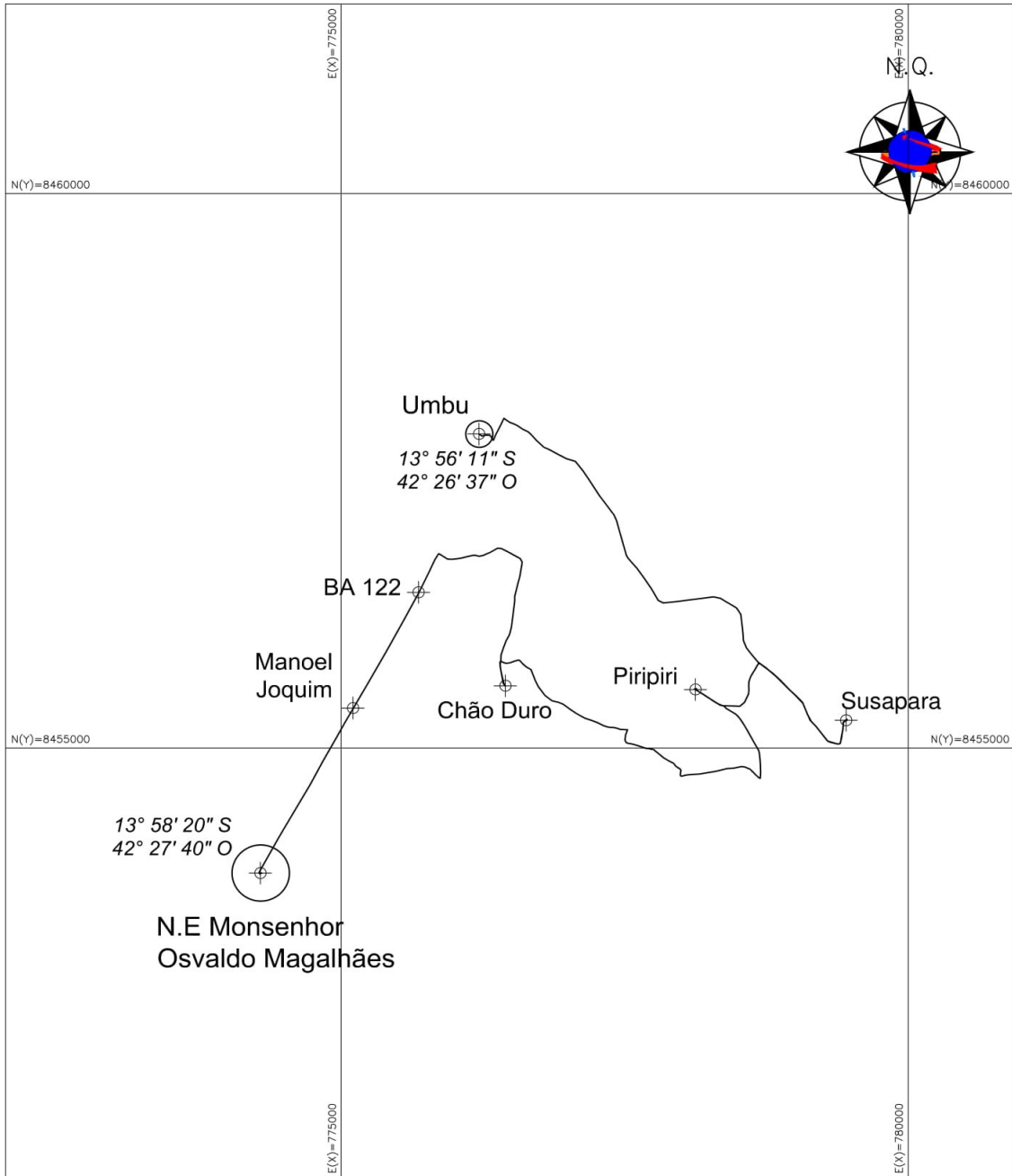
LINHA 99 Cabeceira D'água a Cachoeirinha

Destino:		Cachoeirinha	
Município:	Caetité	U.F.:	BA
Data do Levantamento:	2018	Escala:	1:60000
Percurso:	26,009KM	Percurso total:	52,018 KM
Sistema Geodésico de Referência:	Sirgas 2000	Sistema Projeção:	UTM
Título:	PLANIMETRIA	Turno:	Vespertino



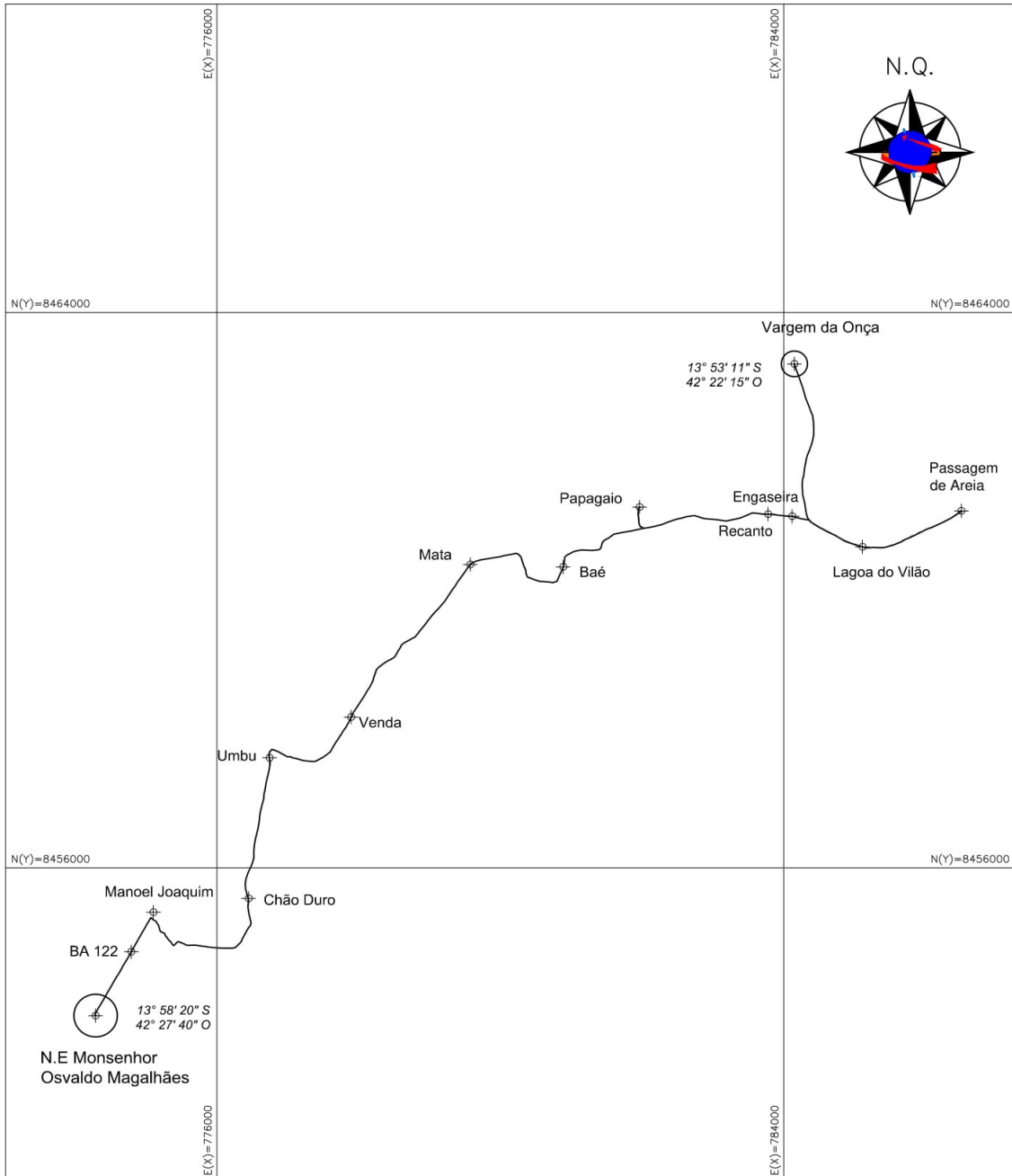
LINHA 100 Umbu a Cachoeirinha

<i>Destino:</i> Cachoeirinha	
<i>Município:</i> Caetité	<i>U.F.:</i> BA
<i>Data do Levantamento:</i> 2018	<i>Escala:</i> 1:50000
<i>Percurso:</i> 13,759 KM	<i>Percurso total:</i> 27,518 KM
<i>Sistema Geodésico de Referência:</i> Sirgas 2000	<i>Sistema Projeção:</i> UTM
<i>Título:</i> PLANIMETRIA	<i>Turno:</i> Matutino



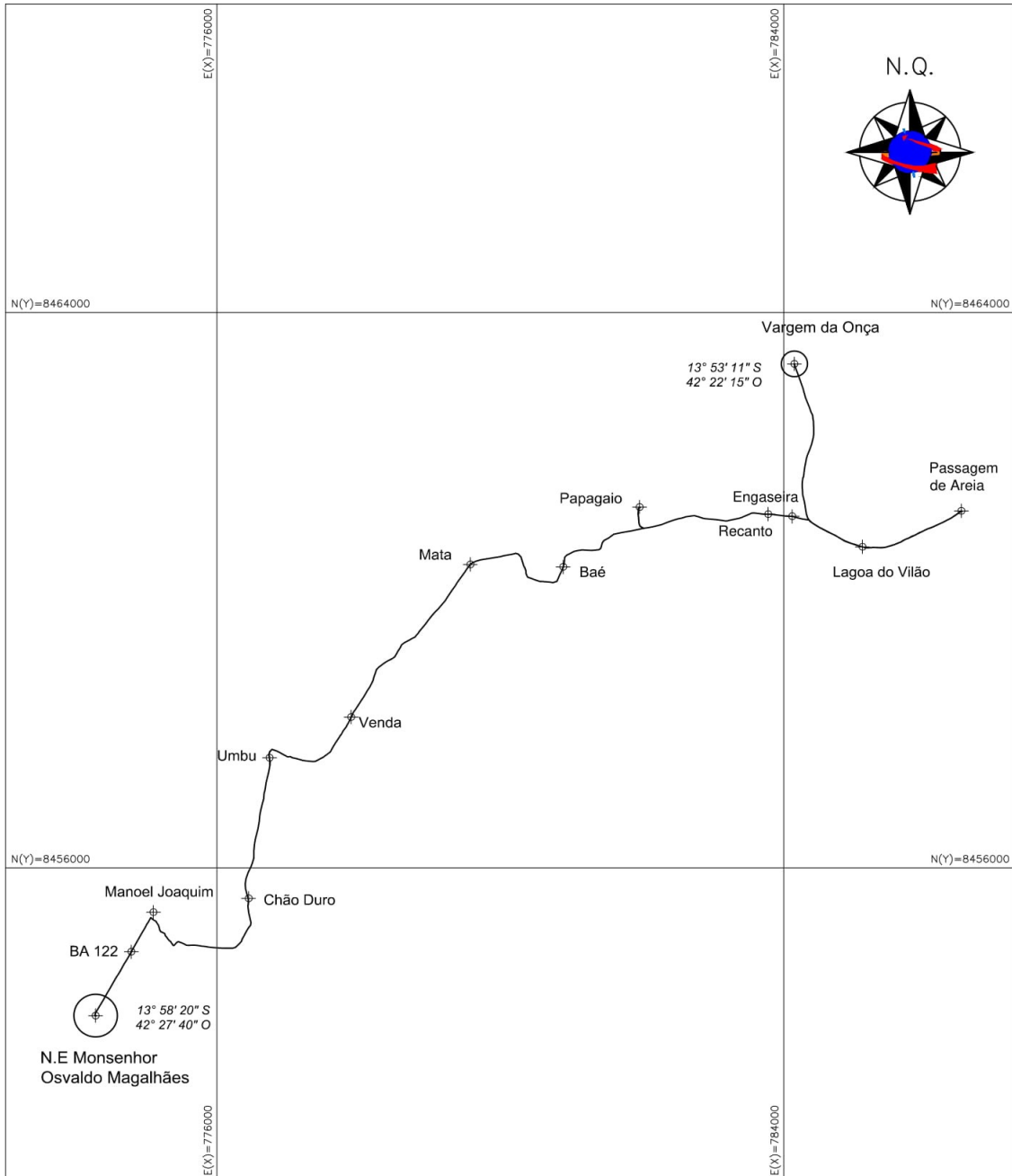
LINHA 101 Umbu a Cachoeirinha

Destino: Cachoeirinha	
Município: Caetité	U.F.: BA
Data do Levantamento: 2018	Escala: 1:50000
Percurso: 16,799 KM	Percurso total: 33,598 KM
Sistema Geodésico de Referência: Sirgas 2000	Sistema Projeção: UTM
Título: PLANIMETRIA	Turno: Vespertino



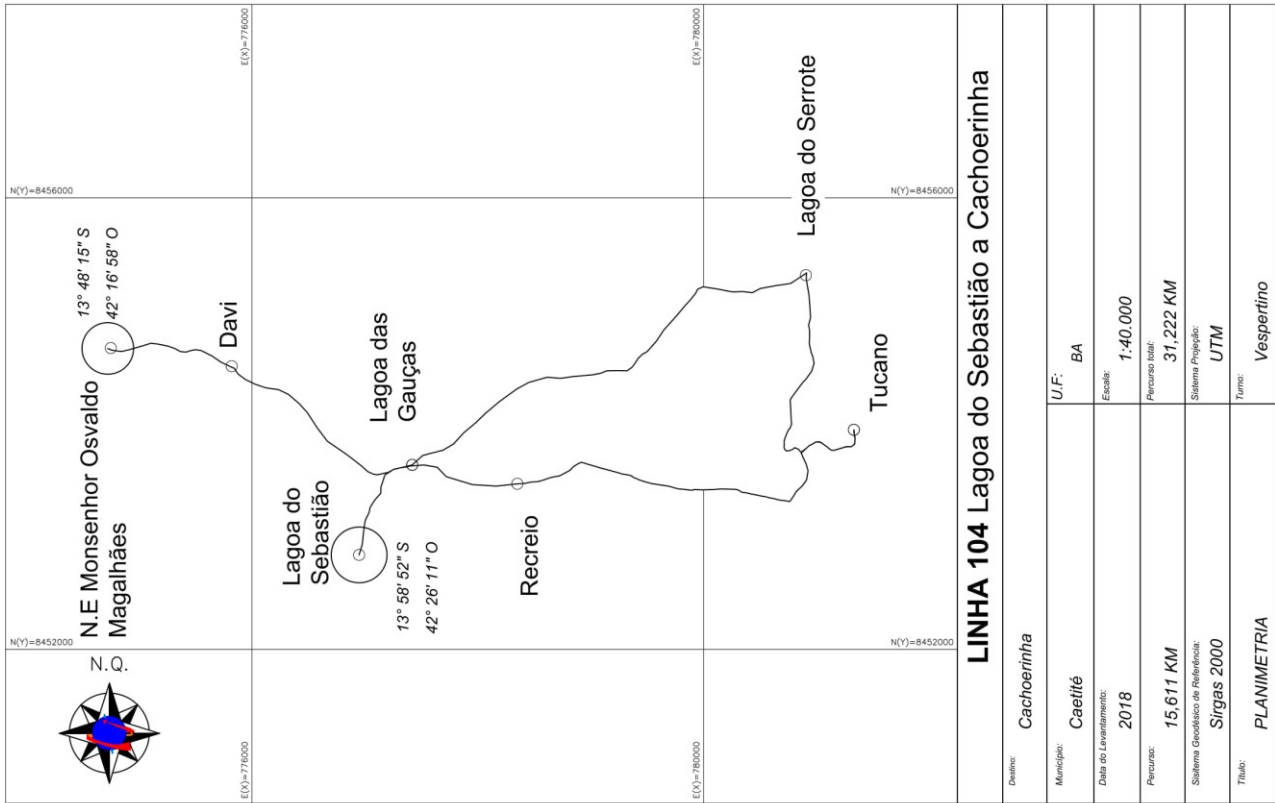
LINHA 102 Vargem da Onça a Cachoeirinha

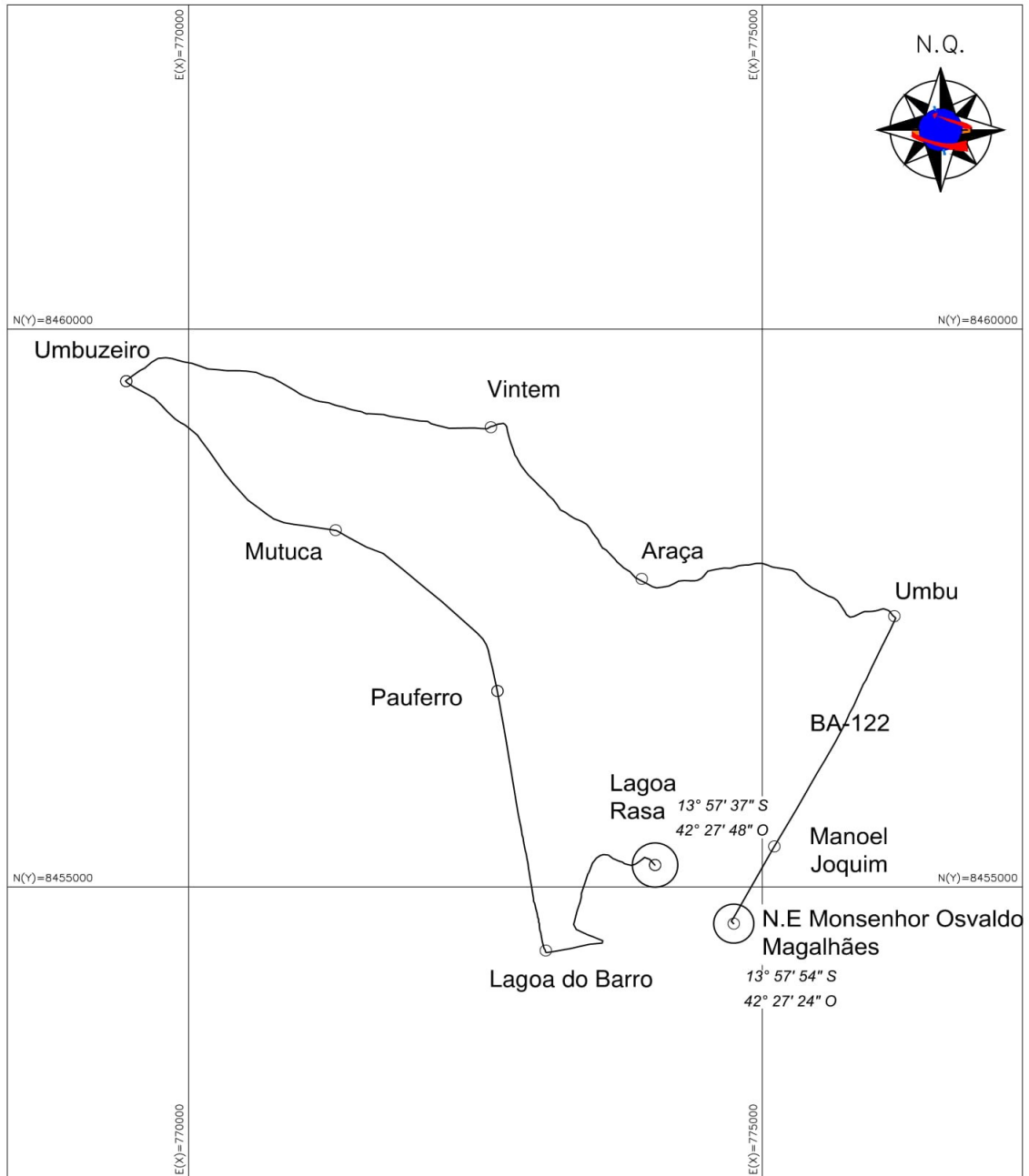
Destino:		Cachoeirinha	
Município:	Caetité	U.F.:	BA
Data do Levantamento:	2018	Escala:	1:80.000
Percurso:	23,777 KM	Percurso total:	47,554 KM
Sistema Geodésico de Referência:	Sirgas 2000	Sistema Projeção:	UTM
Título:	PLANIMETRIA	Turno:	Matutino



LINHA 103 Vargem da Onça a Cachoeirinha

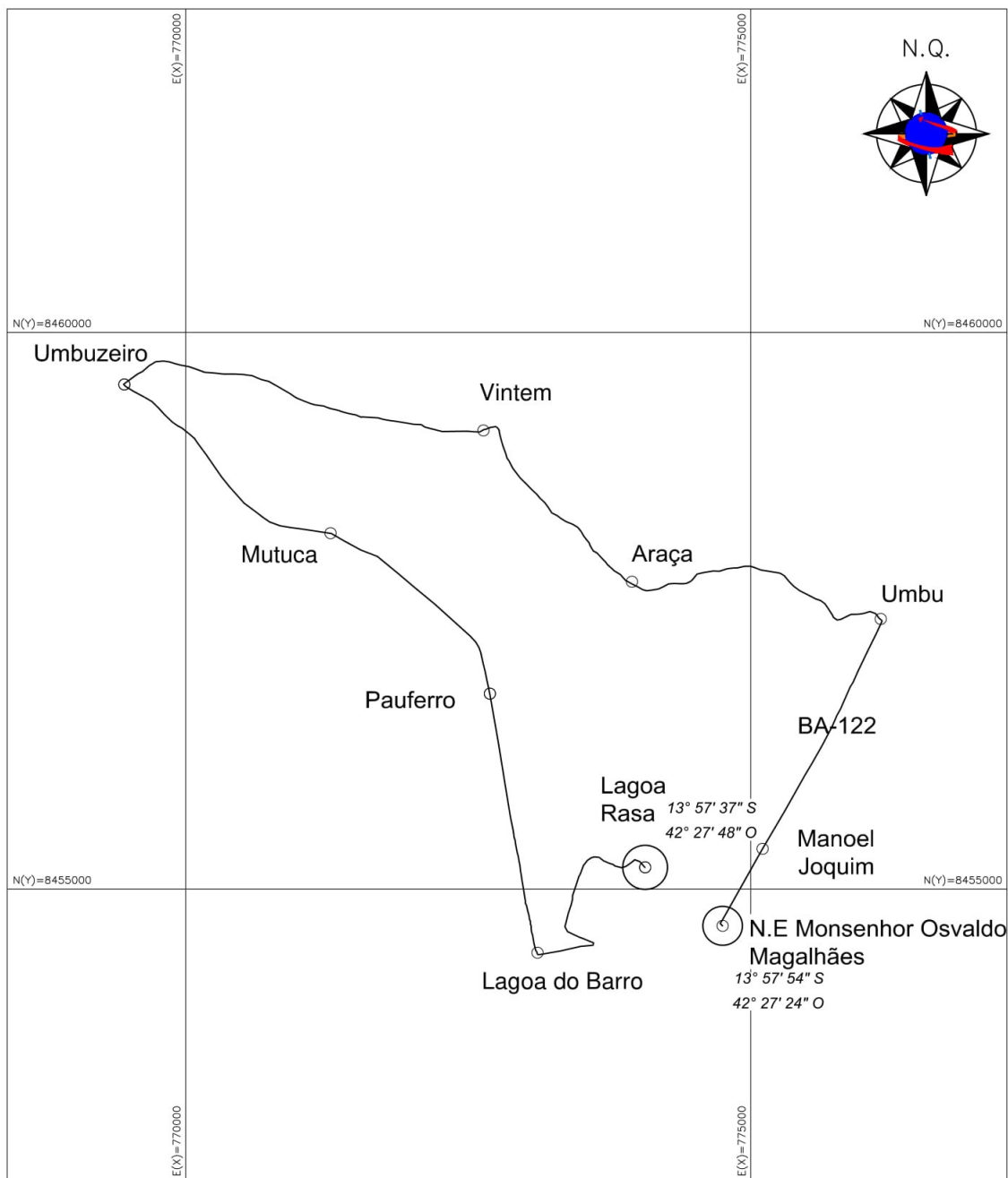
Destino:		Cachoeirinha	
Município:	Caetité	U.F.:	BA
Data do Levantamento:	2018	Escala:	1:80.000
Percurso:	23,777 KM	Percurso total:	47,554 KM
Sistema Geodésico de Referência:	Sirgas 2000	Sistema Projeção:	UTM
Título:	PLANIMETRIA	Turno:	Vespertino





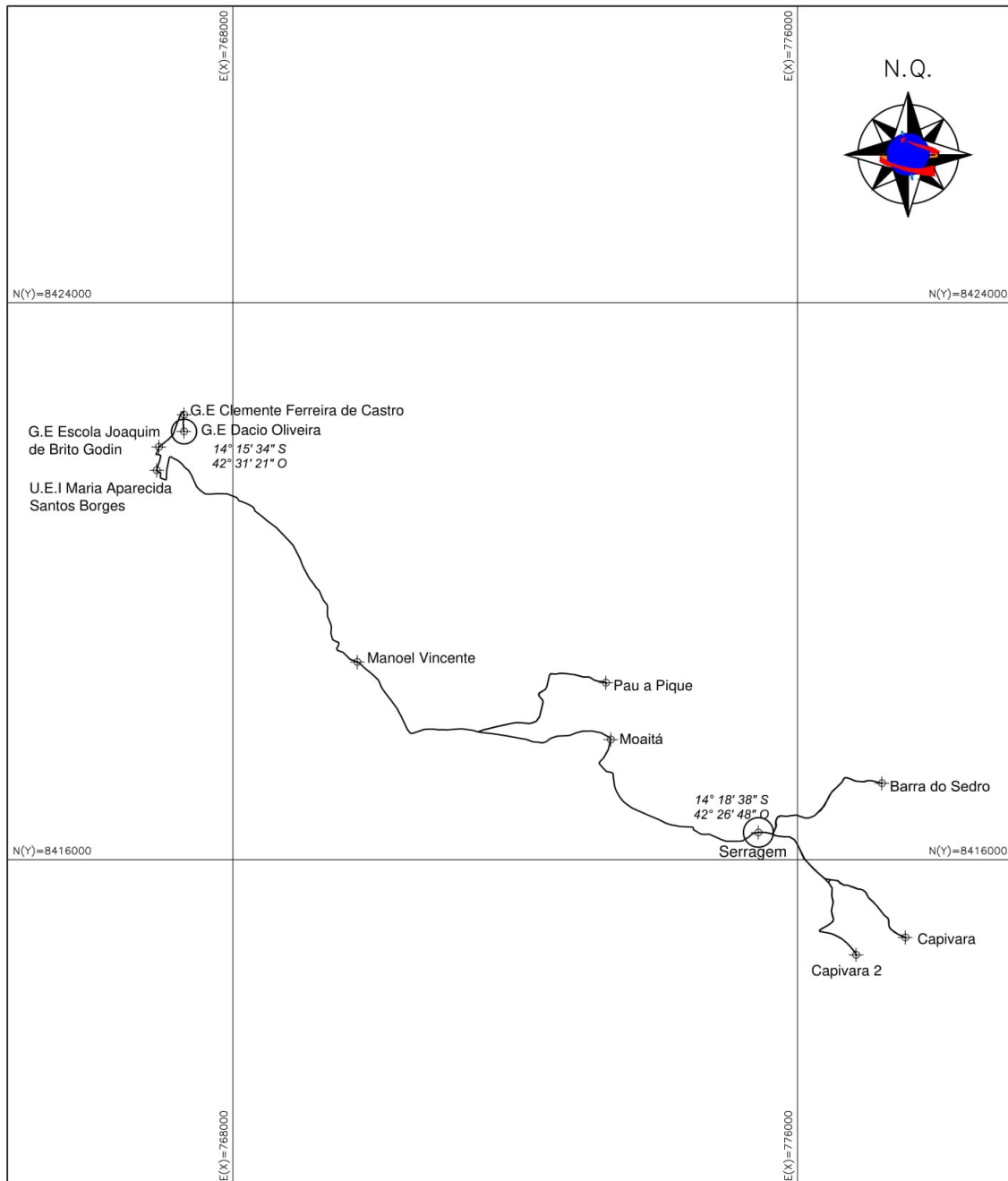
LINHA 105 Lagoa Rasa a Cachoerinha

Destino: Cachoerinha	
Município: Caetité	U.F.: BA
Data do Levantamento: 2018	Escala: 1:50.000
Percurso: 19,926 KM	Percurso total: 39,852 KM
Sistema Geodésico de Referência: Sirgas 2000	Sistema Projeção: UTM
Título: PLANIMETRIA	Turno: Matutino



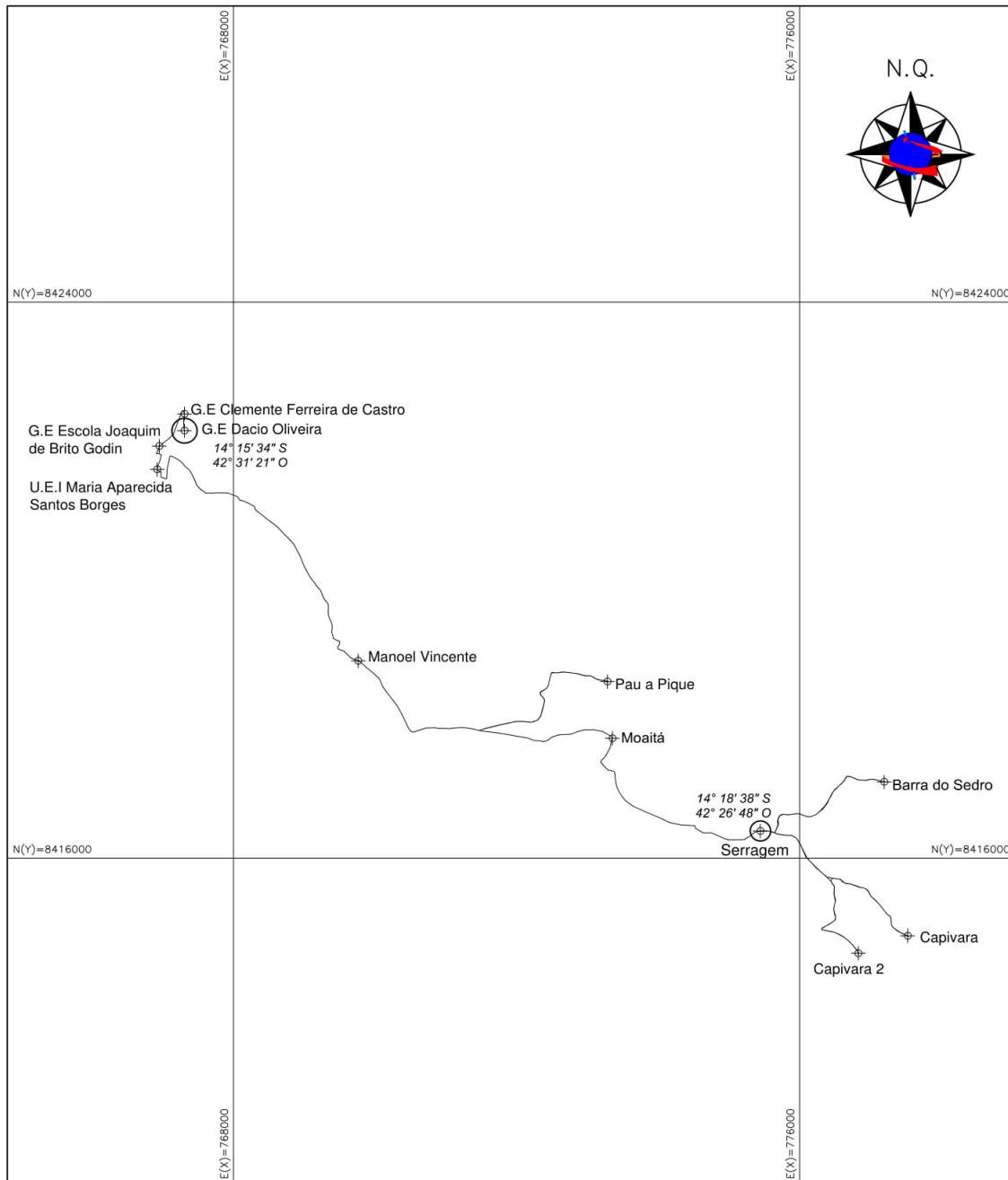
LINHA 106 Lagoa Rasa a Cachoerinha

Destino: Cachoerinha	
Município: Caetité	U.F.: BA
Data do Levantamento: 2018	Escala: 1:50.000
Percurso: 19,926 KM	Percurso total: 39,852 KM
Sistema Geodésico de Referência: Sirgas 2000	Sistema Projeção: UTM
Título: PLANIMETRIA	Turno: Vespertino



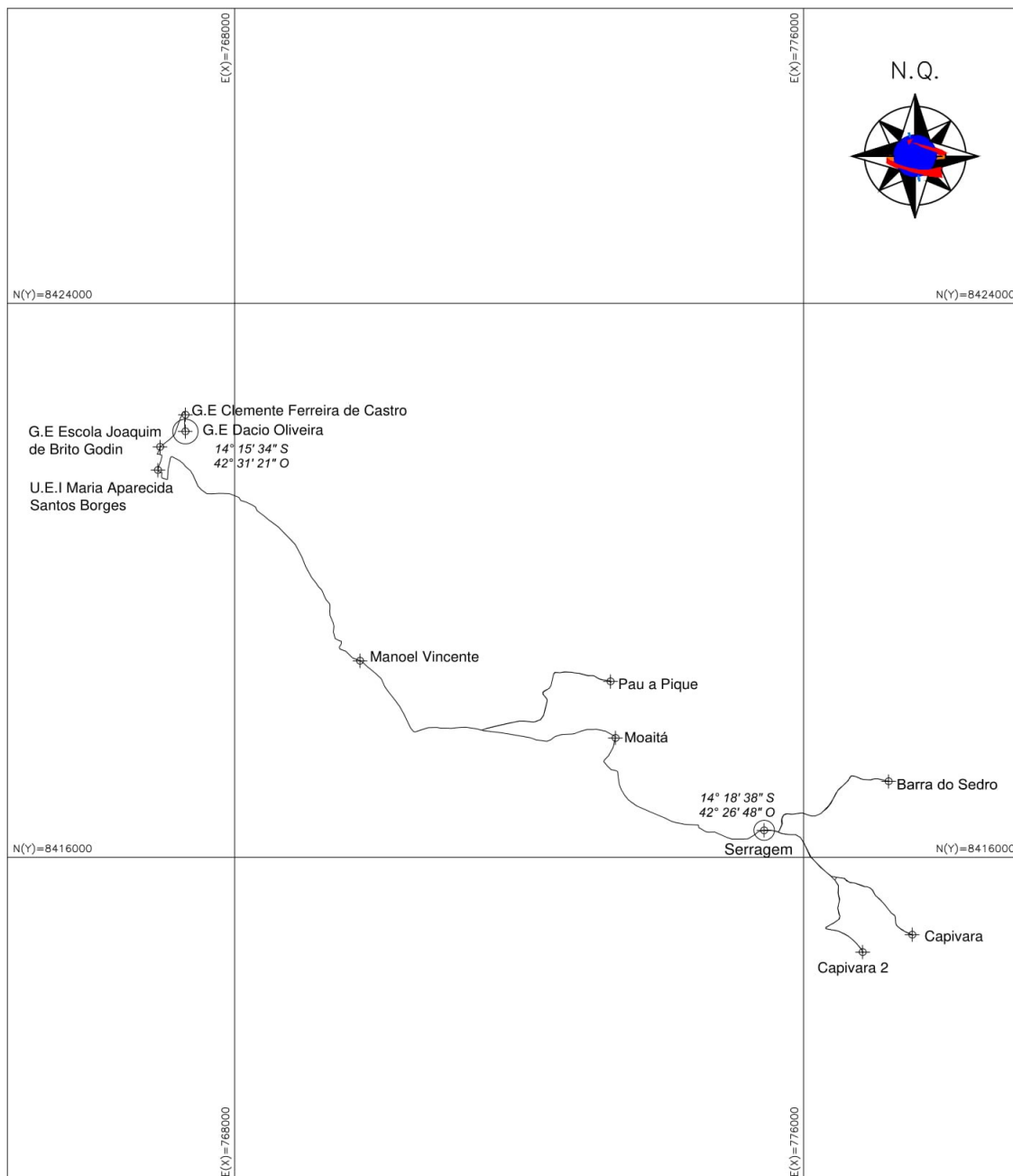
LINHA 107 Serragem a Brejinho das Amentistas

Destino: Brejinho das Amentistas	
Município: Caetité	U.F.: BA
Data do Levantamento: 2018	Escala: 1:80000
Percurso: 31,309 KM	Percurso total: 62,618 KM
Sistema Geodésico de Referência: Sirgas 2000	Sistema Projeção: UTM
Título: PLANIMETRIA	Turno: Matutino



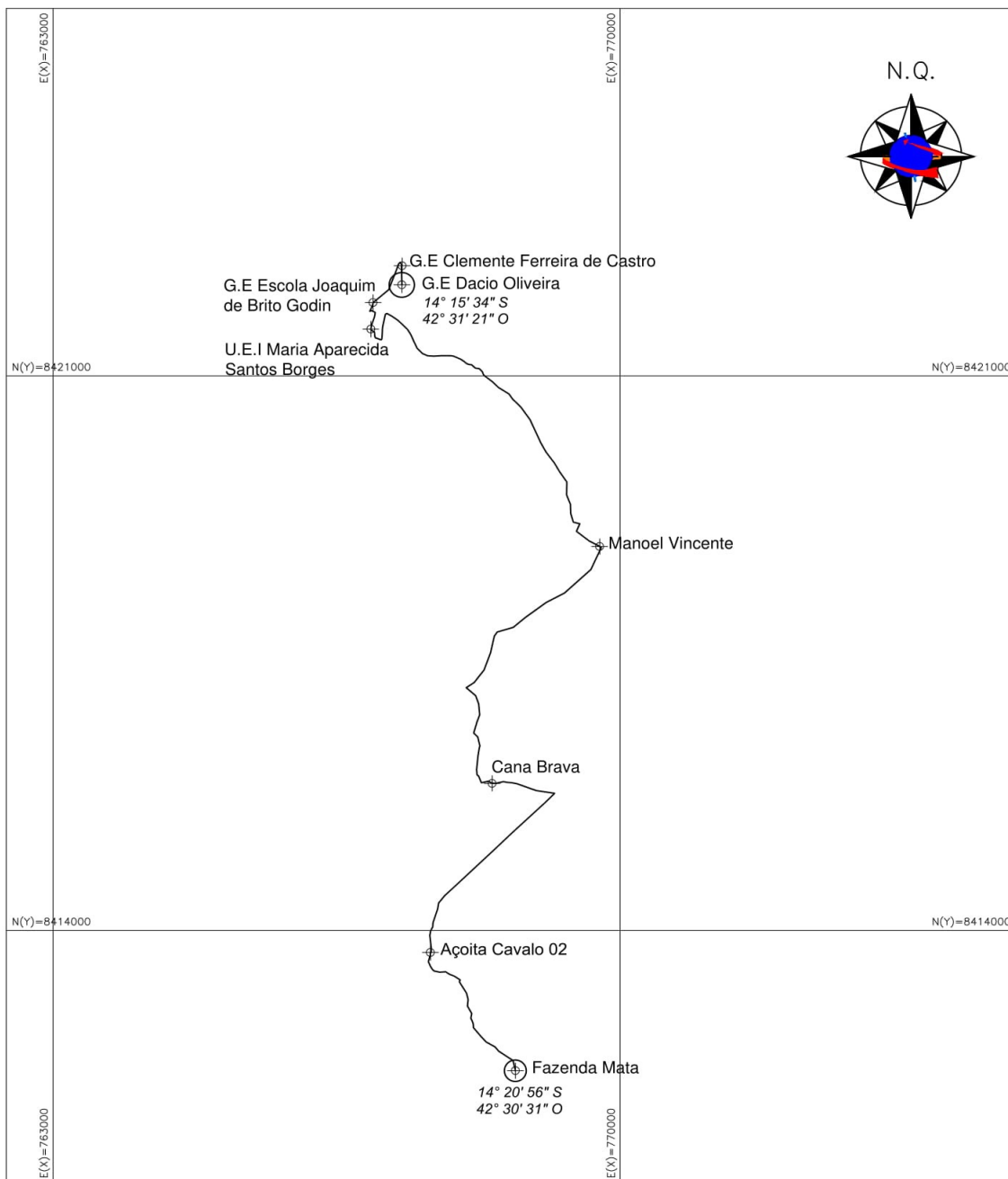
LINHA 108 Serragem a Brejinho das Amentistas

Destino: <i>Brejinho das Amentistas</i>	
Município: <i>Caetité</i>	U.F.: <i>BA</i>
Data do Levantamento: <i>2018</i>	Escala: <i>1:80000</i>
Percurso: <i>31,309 KM</i>	Percurso total: <i>62,618 KM</i>
Sistema Geodésico de Referência: <i>Sirgas 2000</i>	Sistema Projeção: <i>UTM</i>
Título: <i>PLANIMETRIA</i>	Turno: <i>Vespertino</i>



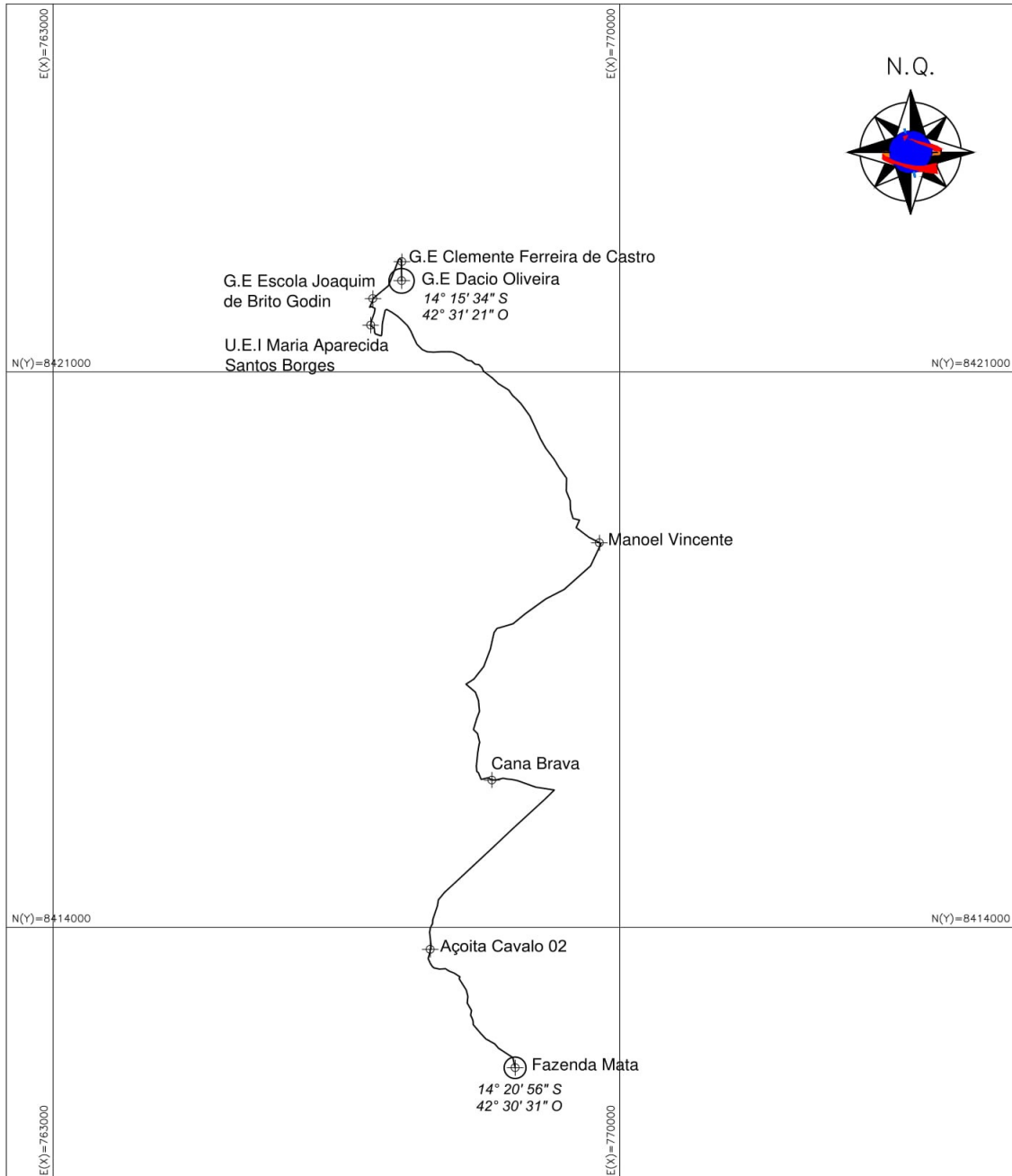
LINHA 109 Serragem a Brejinho das Amentistas

Destino: Brejinho das Amentistas	
Município: Caetité	U.F.: BA
Data do Levantamento: 2018	Escala: 1:80000
Percurso: 31,309 KM	Percurso total: 62,618 KM
Sistema Geodésico de Referência: Sirgas 2000	Sistema Projeção: UTM
Título: PLANIMETRIA	Turno: Noturno



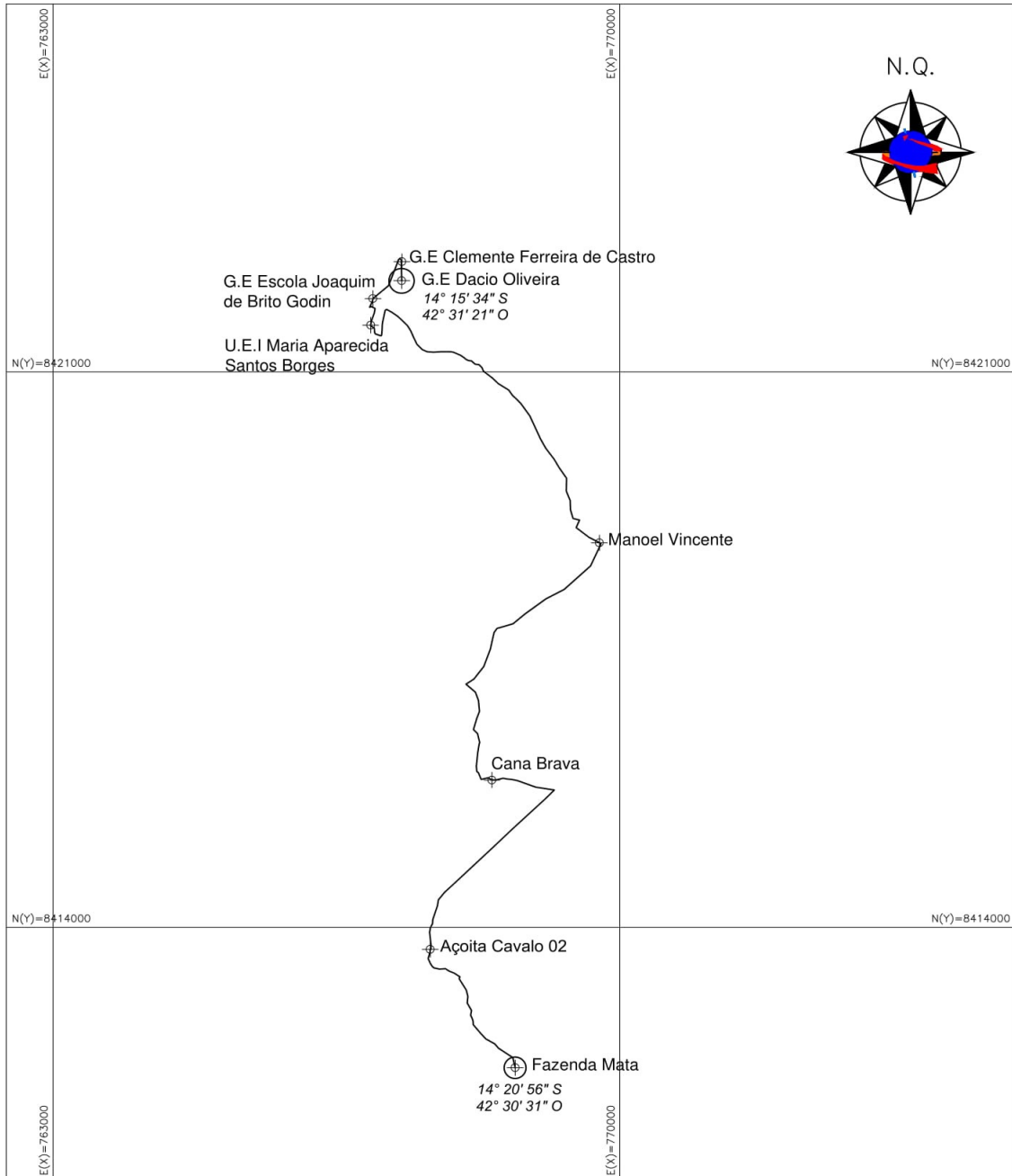
LINHA 110 Fazenda Mata a Brejinho das Amentistas

Destino: Brejinho das Amentistas	
Município: Caetité	U.F.: BA
Data do Levantamento: 2018	Escala: 1:70000
Percurso: 15,719 KM	Percurso total: 31,438 KM
Sistema Geodésico de Referência: Sirgas 2000	Sistema Projeção: UTM
Título: PLANIMETRIA	Tumo: Matutino



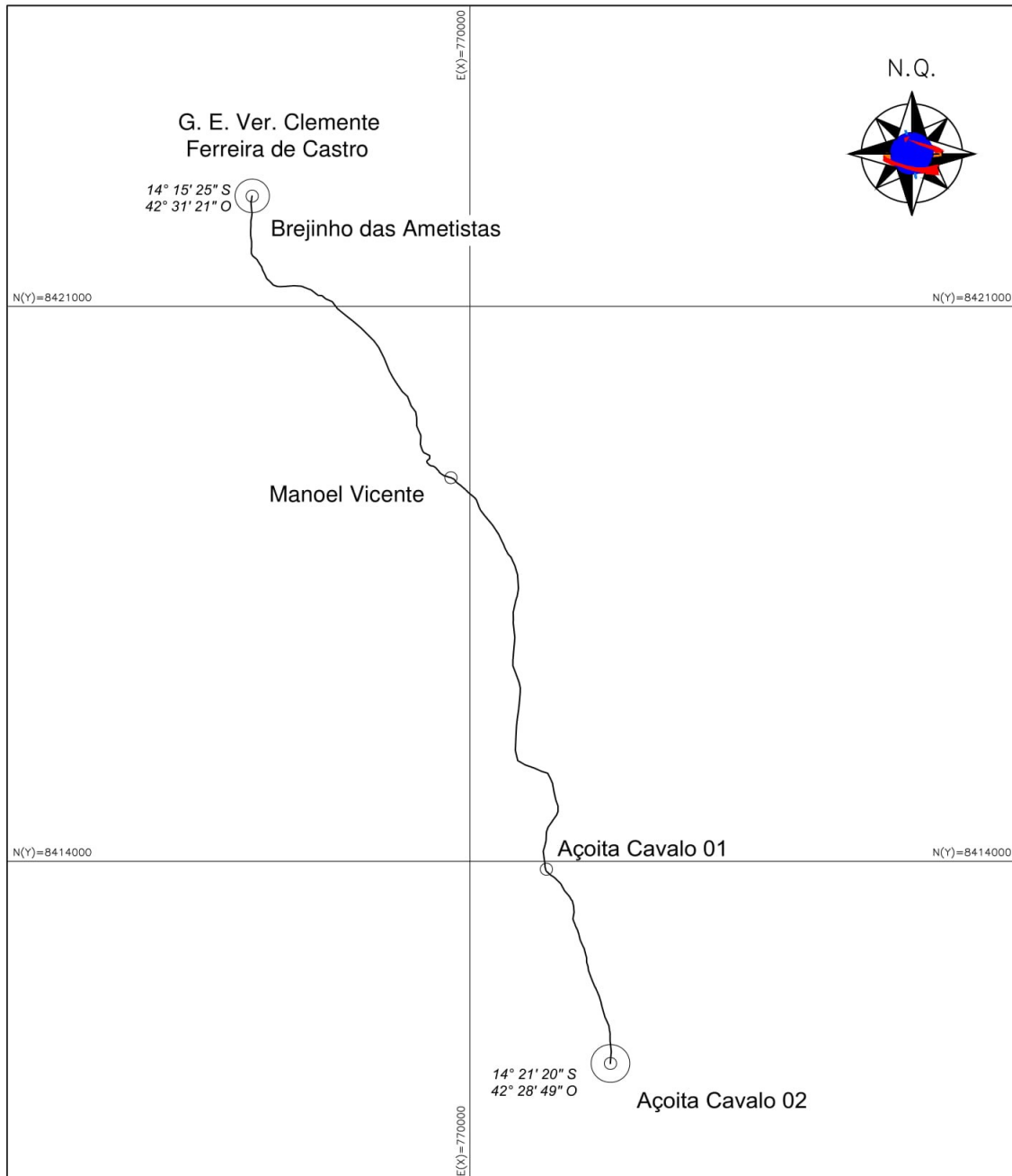
LINHA 111 Fazenda Mata a Brejinho das Amentistas

<i>Destino:</i> Brejinho das Amentistas	
<i>Município:</i> Caetité	<i>U.F.:</i> BA
<i>Data do Levantamento:</i> 2018	<i>Escala:</i> 1:70000
<i>Percurso:</i> 15,719 KM	<i>Percurso total:</i> 31,438 KM
<i>Sistema Geodésico de Referência:</i> Sirgas 2000	<i>Sistema Projeção:</i> UTM
<i>Título:</i> PLANIMETRIA	<i>Turno:</i> Vespertino



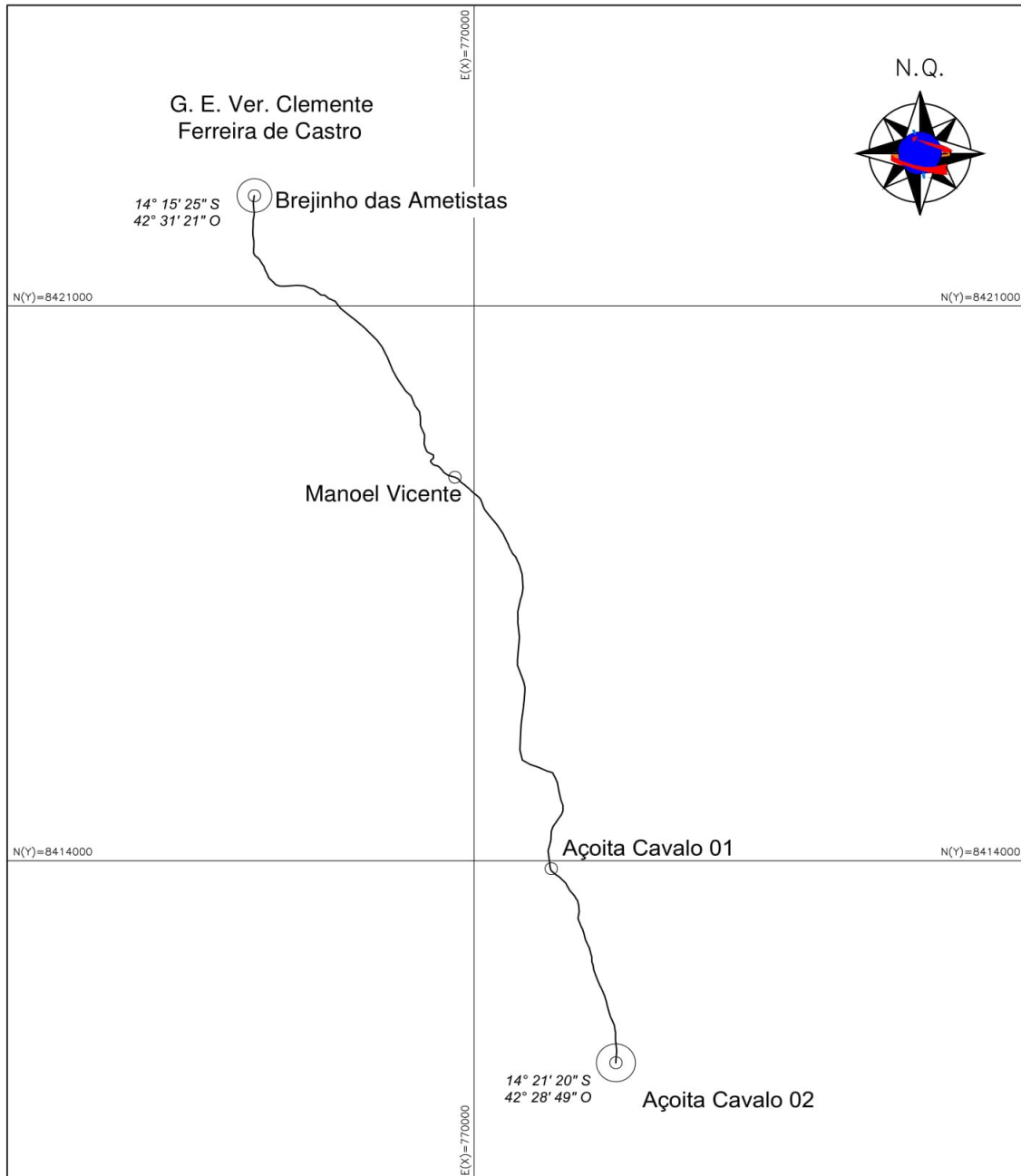
LINHA 112 Fazenda Mata a Brejinho das Amentistas

<i>Destino:</i> Brejinho das Amentistas	
<i>Município:</i> Caetité	<i>U.F.:</i> BA
<i>Data do Levantamento:</i> 2018	<i>Escala:</i> 1:70000
<i>Percurso:</i> 15,719 KM	<i>Percurso total:</i> 31,438 KM
<i>Sistema Geodésico de Referência:</i> Sirgas 2000	<i>Sistema Projeção:</i> UTM
<i>Título:</i> PLANIMETRIA	<i>Turno:</i> Noturno



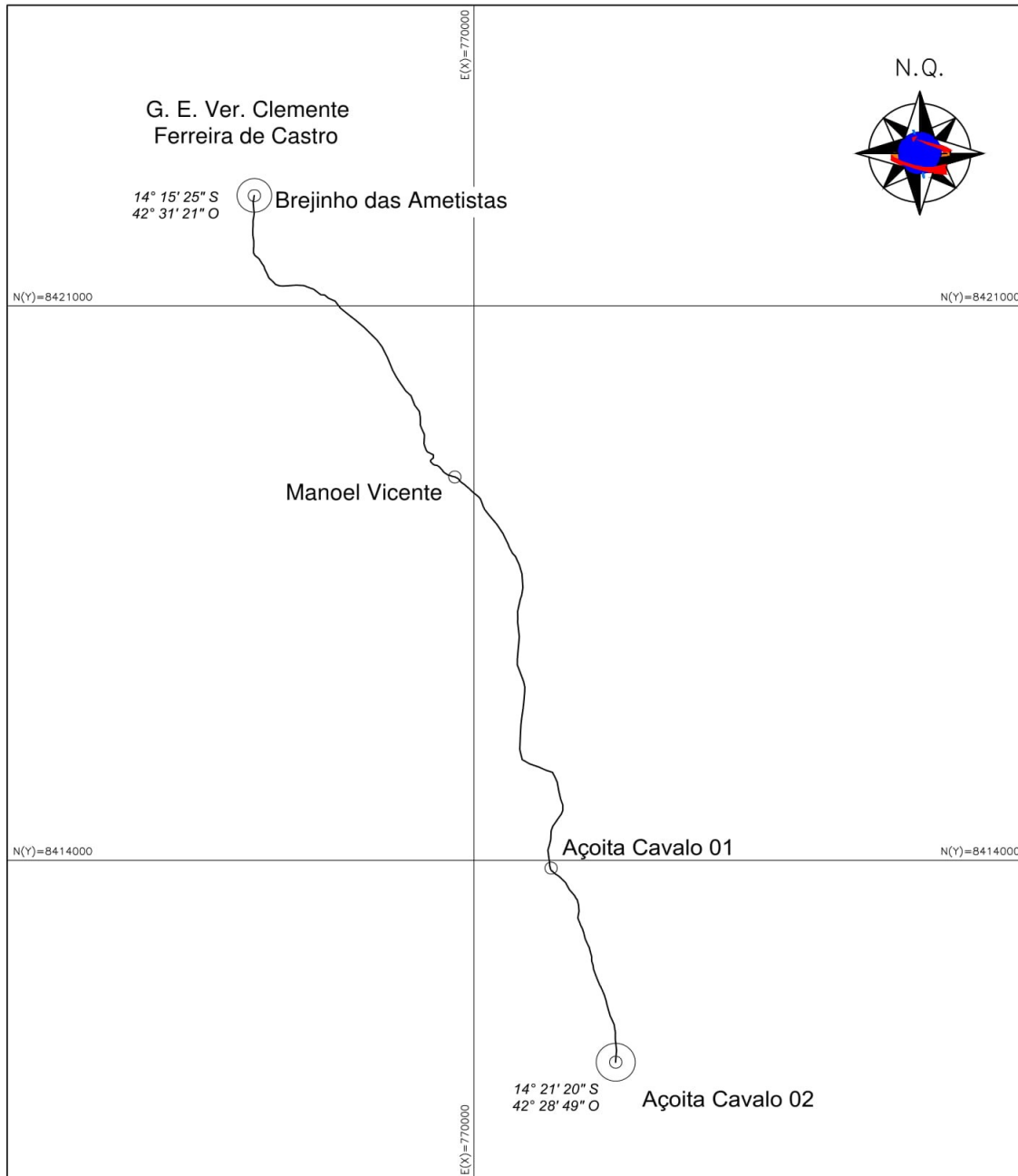
LINHA 113 Açoita Cavalos 02 a Brejinho das Ametistas

<i>Destino:</i> Brejinho das Ametistas	
<i>Município:</i> Caetité	<i>U.F.:</i> BA
<i>Data do Levantamento:</i> 2018	<i>Escala:</i> 1:70000
<i>Percurso:</i> 13,088 KM	<i>Percurso total:</i> 26,176 KM
<i>Sistema Geodésico de Referência:</i> Sirgas 2000	<i>Sistema Projeção:</i> UTM
<i>Título:</i> PLANIMETRIA	<i>Turno:</i> Matutino



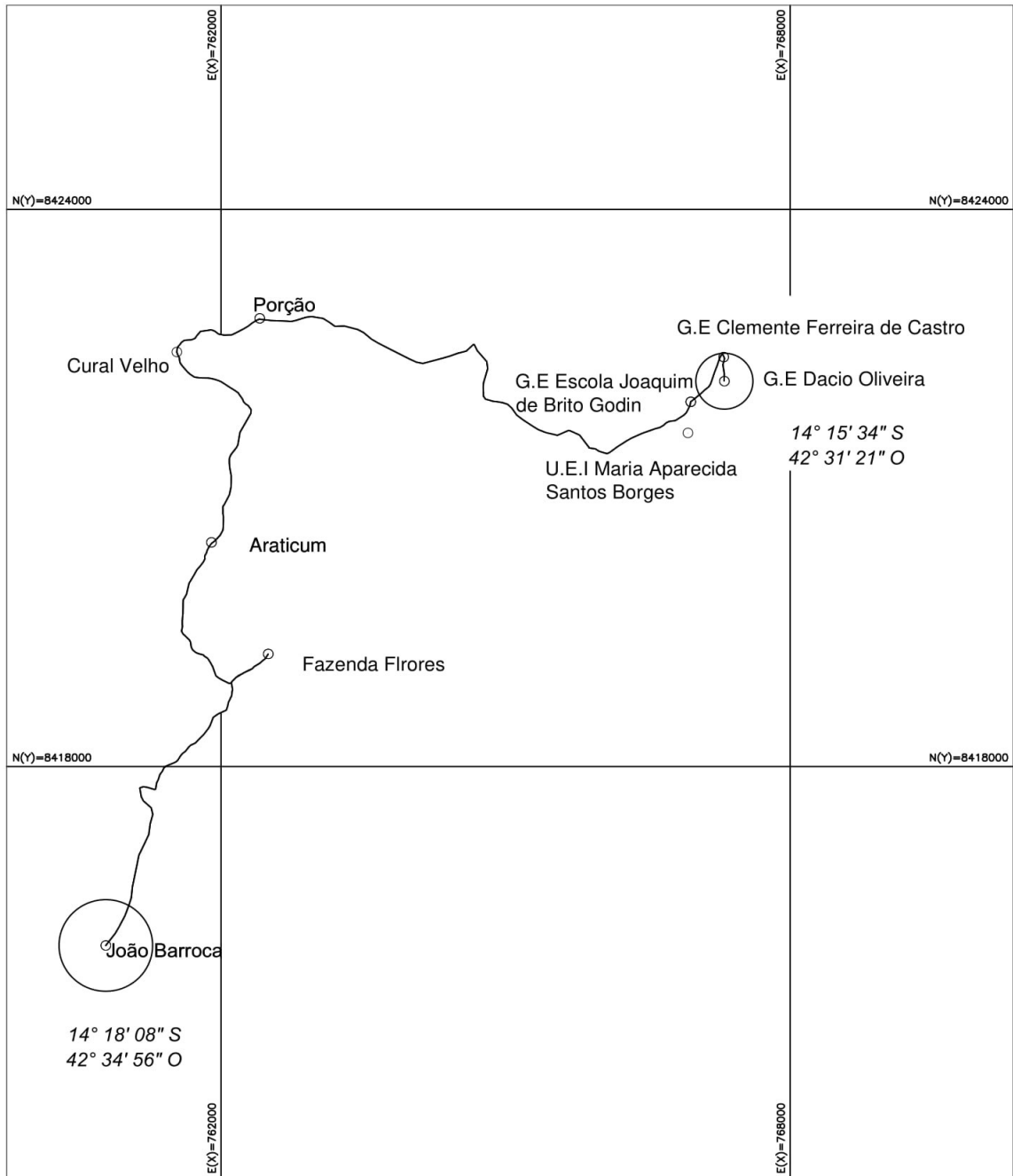
LINHA 114 Açoita Cavalos 02 a Brejinho das Ametistas

Destino: Brejinho das Ametistas	
Município: Caetité	U.F.: BA
Data do Levantamento: 2018	Escala: 1:70000
Percurso: 13,088 KM	Percurso total: 26,176 KM
Sistema Geodésico de Referência: Sirgas 2000	Sistema Projeção: UTM
Título: PLANIMETRIA	Turno: Vespertino



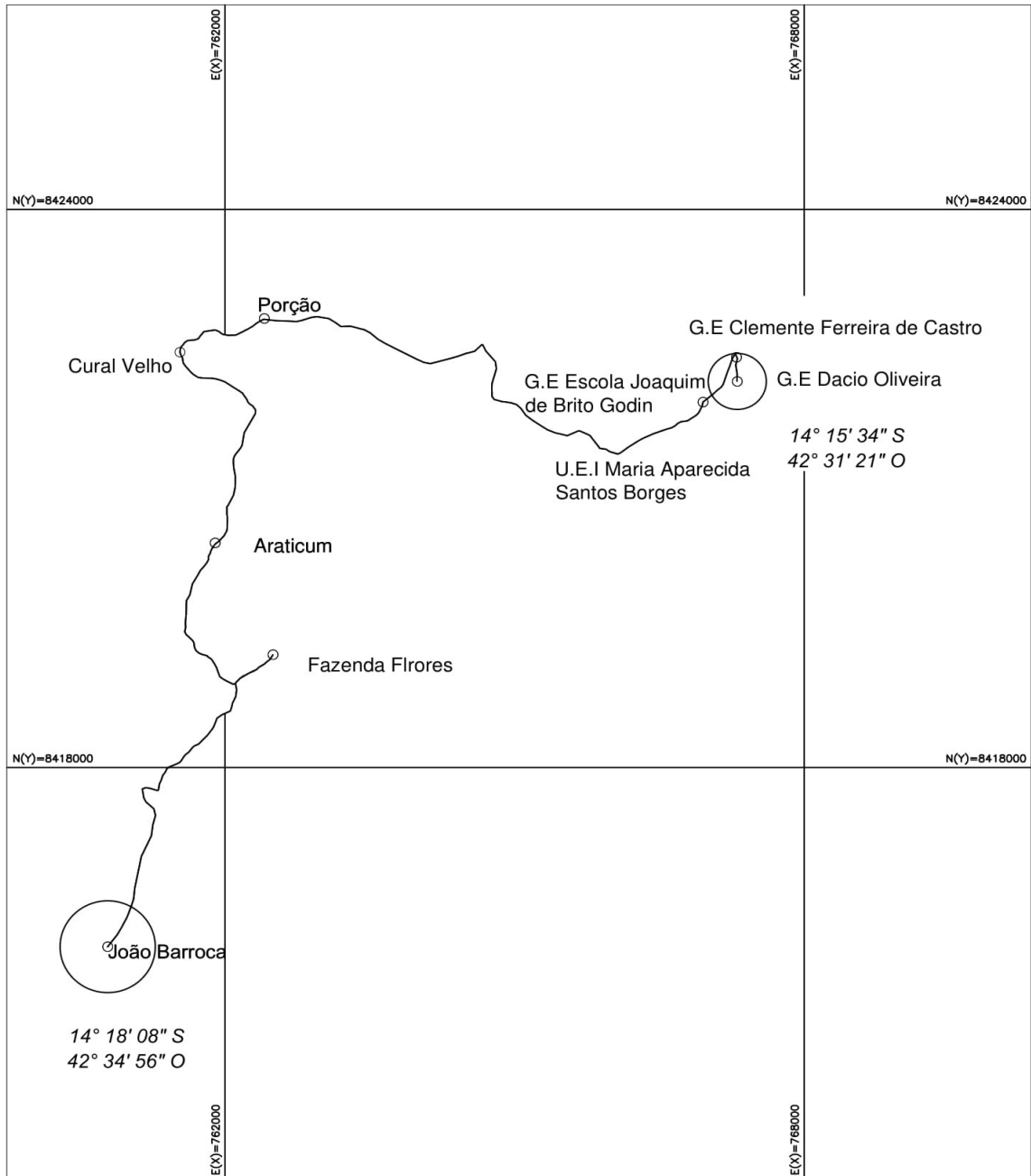
LINHA 115 Açoita Cavalos 02 a Brejinho das Ametistas

Destino: Brejinho das Ametistas	
Município: Caetité	U.F.: BA
Data do Levantamento: 2018	Escala: 1:70000
Percurso: 13,088 KM	Percurso total: 26,176 KM
Sistema Geodésico de Referência: Sirgas 2000	Sistema Projeção: UTM
Título: PLANIMETRIA	Turno: Noturno



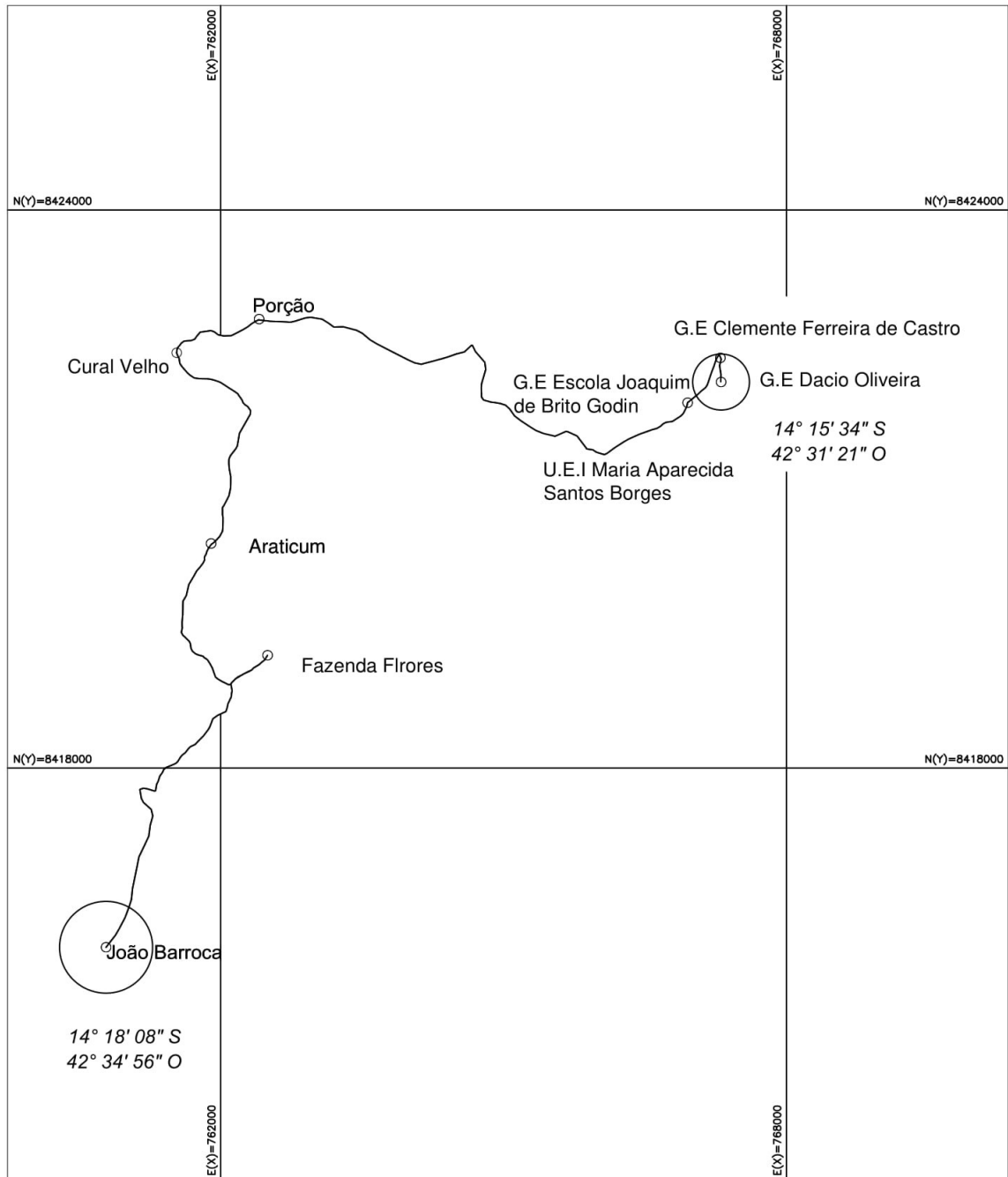
LINHA 116 João Barroca a Brejinho das Ametistas

Destino: <i>Brejinho das Ametistas</i>	
Município: <i>Caetité</i>	U.F.: <i>BA</i>
Data do Levantamento: <i>2018</i>	Escala: <i>1:60.000</i>
Percurso: <i>16,681 KM</i>	Percurso total: <i>33,362 KM</i>
Sistema Geodésico de Referência: <i>Sirgas 2000</i>	Sistema Projeção: <i>UTM</i>
Título: <i>PLANIMETRIA</i>	Turno: <i>Matutino</i>



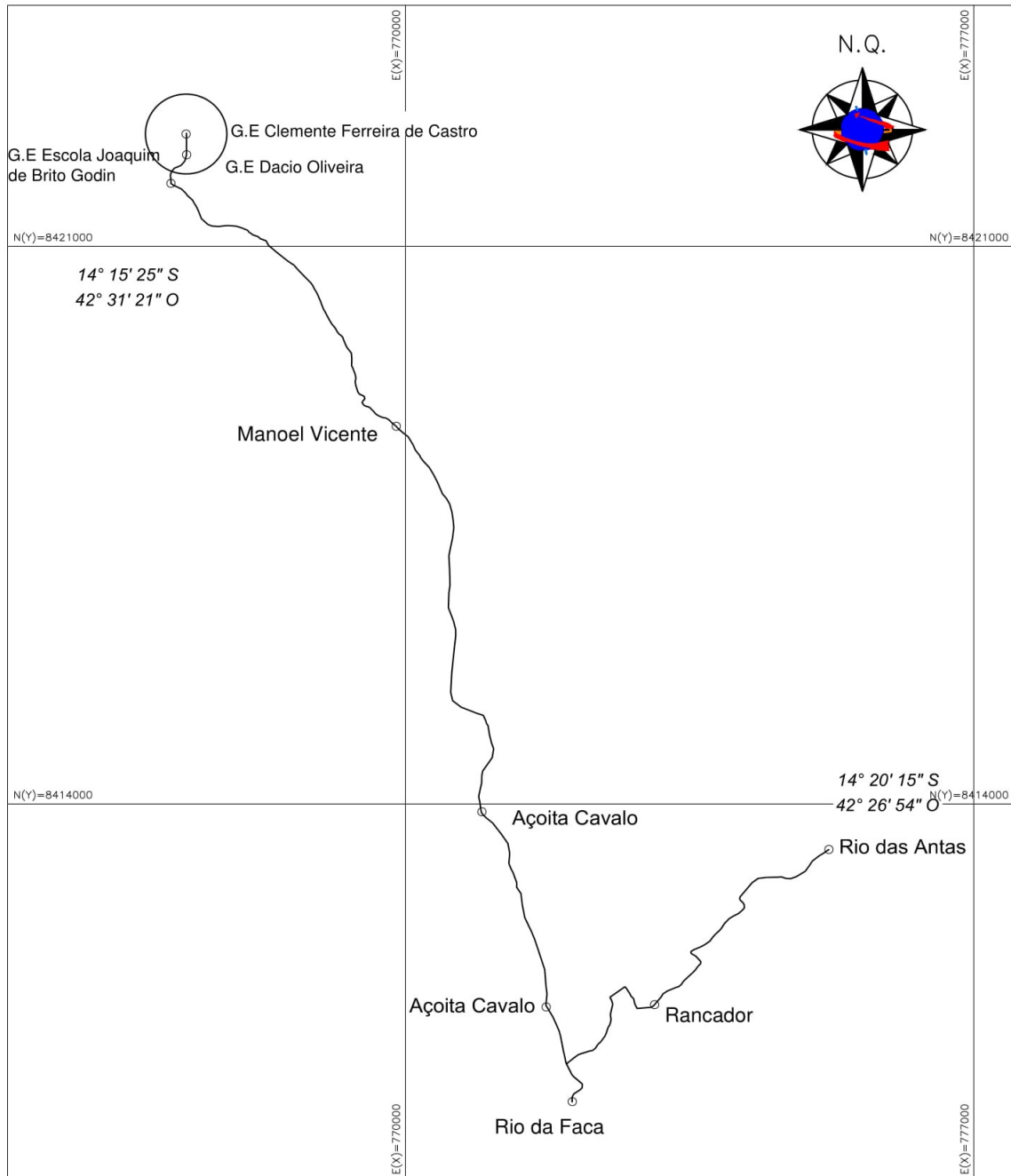
LINHA 117 João Barroca a Brejinho das Ametistas

Destino: Brejinho das Ametistas	
Município: Caetité	U.F.: BA
Data do Levantamento: 2018	Escala: 1:60.000
Percurso: 16,681 KM	Percurso total: 33,362 KM
Sistema Geodésico de Referência: Sirgas 2000	Sistema Projeção: UTM
Título: PLANIMETRIA	Turno: Vespertino



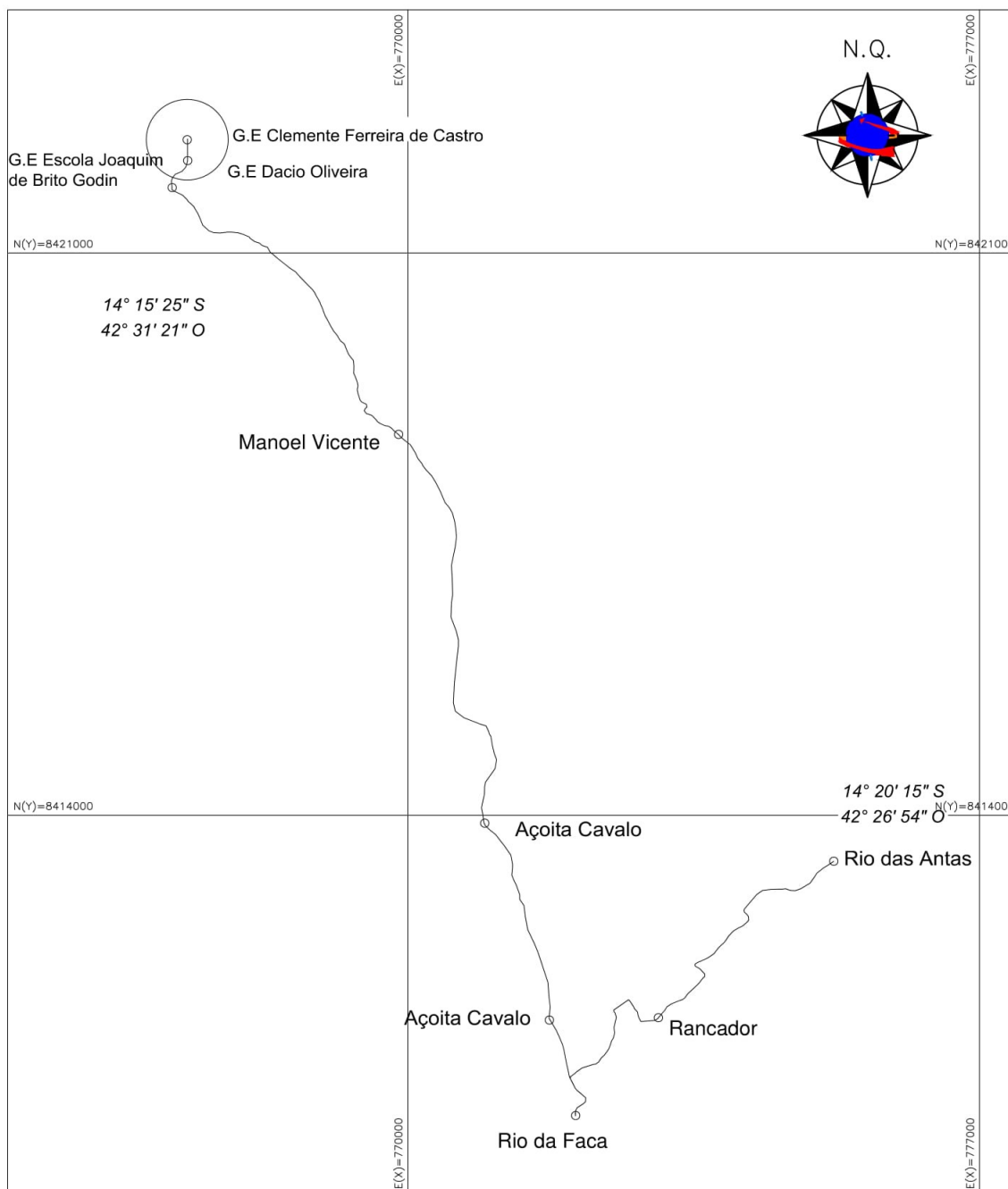
LINHA 118 João Barroca a Brejinho das Ametistas

Destino: Brejinho das Ametistas	
Município: Caetité	U.F.: BA
Data do Levantamento: 2018	Escala: 1:60.000
Percurso: 16,681 KM	Percurso total: 33,362 KM
Sistema Geodésico de Referência: Sirgas 2000	Sistema Projeção: UTM
Título: PLANIMETRIA	Turno: Noturno



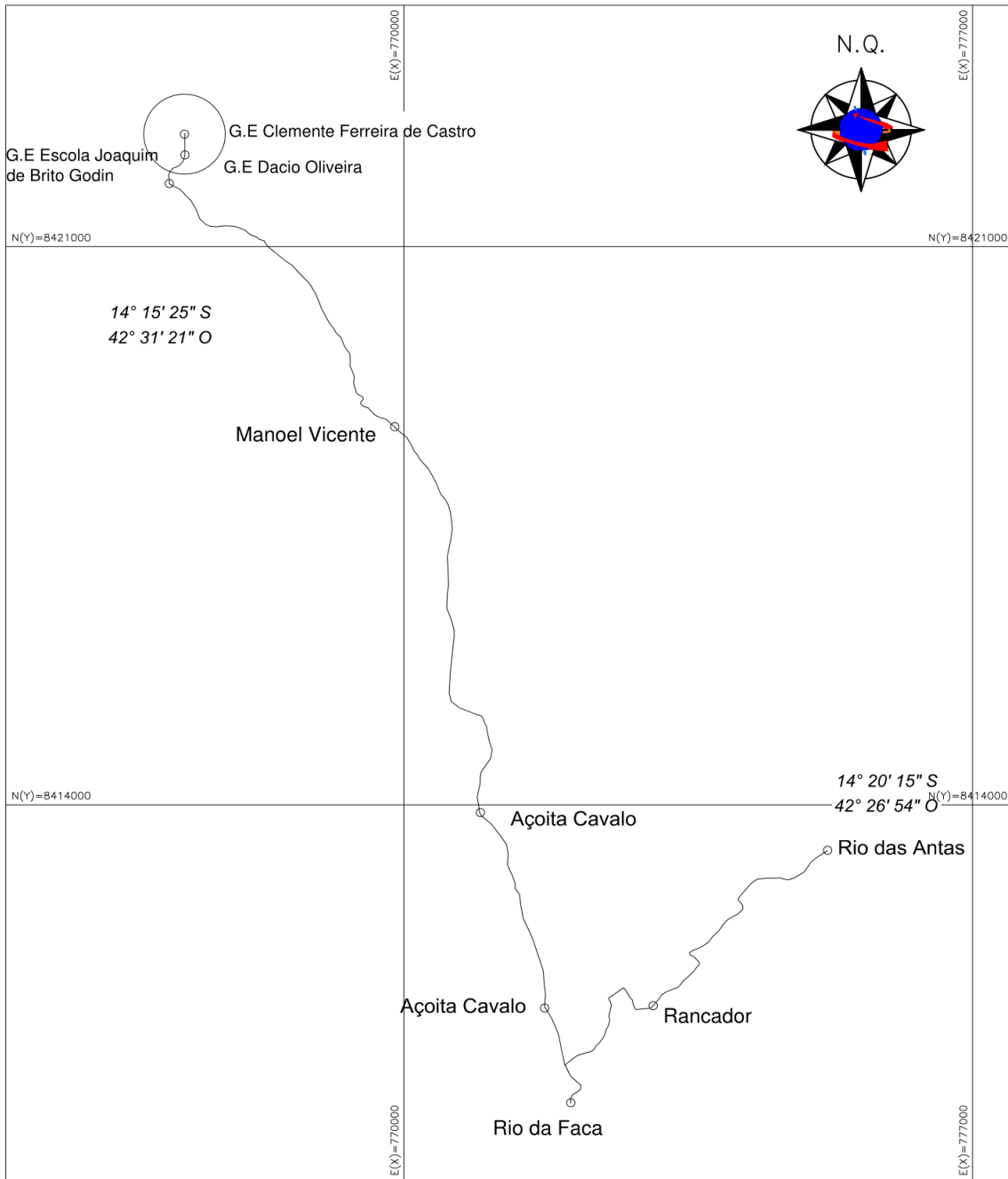
LINHA 119 Rio da Antas a Brejinho das Ametistas

Destino: Brejinho das Ametistas	
Município: Caetité	U.F.: BA
Data do Levantamento: 2018	Escala: 1:70.000
Percurso: 20,501 KM	Percurso total: 41,002 KM
Sistema Geodésico de Referência: Sirgas 2000	Sistema Projeção: UTM
Título: PLANIMETRIA	Turno: Matutino



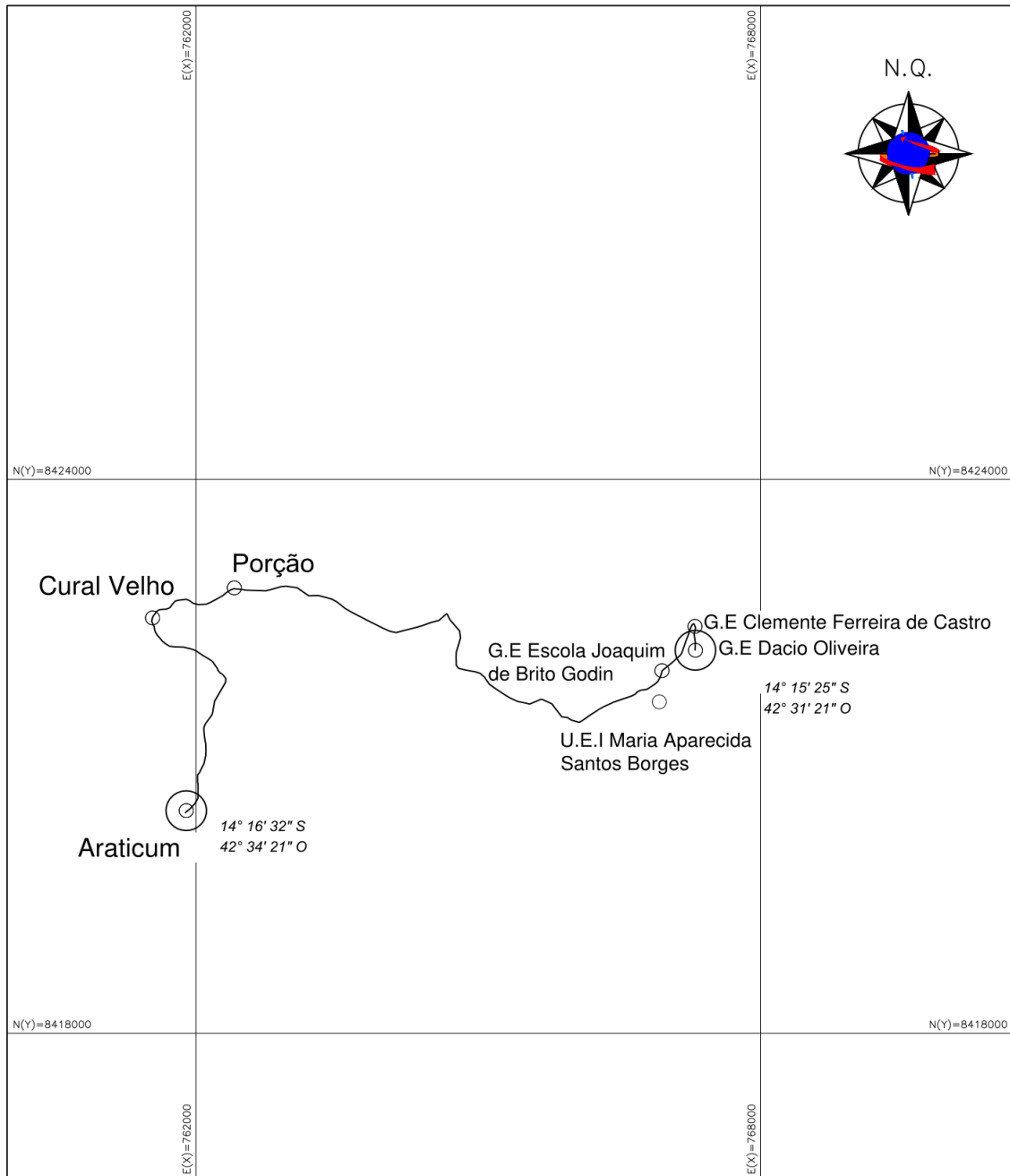
LINHA 120 Rio da Antas a Brejinho das Ametistas

Destino: Brejinho das Ametistas	
Município: Caetité	U.F.: BA
Data do Levantamento: 2018	Escala: 1:70.000
Percurso: 20,501 KM	Percurso total: 41,002 KM
Sistema Geodésico de Referência: Sirgas 2000	Sistema Projeção: UTM
Título: PLANIMETRIA	Turno: Vespertino



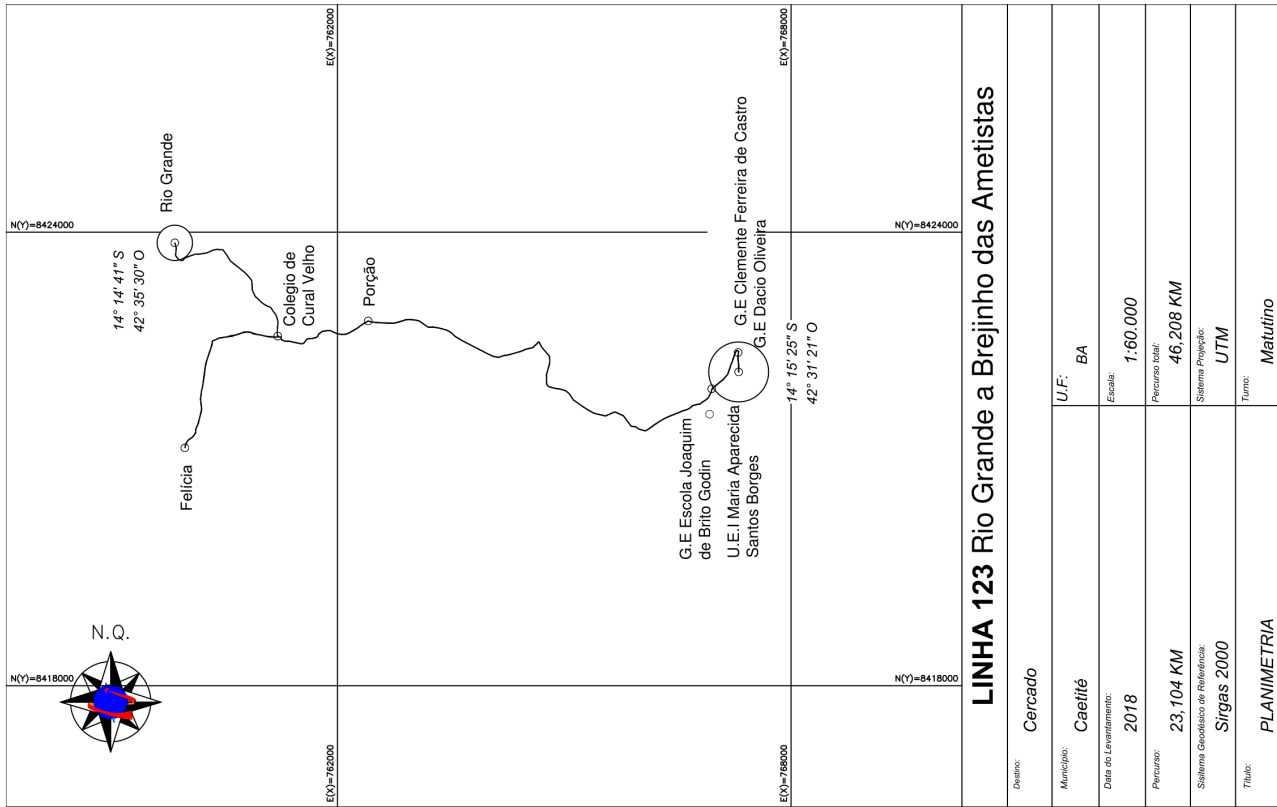
LINHA 121 Rio da Antas a Brejinho das Ametistas

Destino: Brejinho das Ametistas	
Município: Caetité	U.F.: BA
Data do Levantamento: 2018	Escala: 1:70.000
Percurso: 20,501 KM	Percurso total: 41,002 KM
Sistema Geodésico de Referência: Sirgas 2000	Sistema Projeção: UTM
Título: PLANIMETRIA	Turno: Noturno



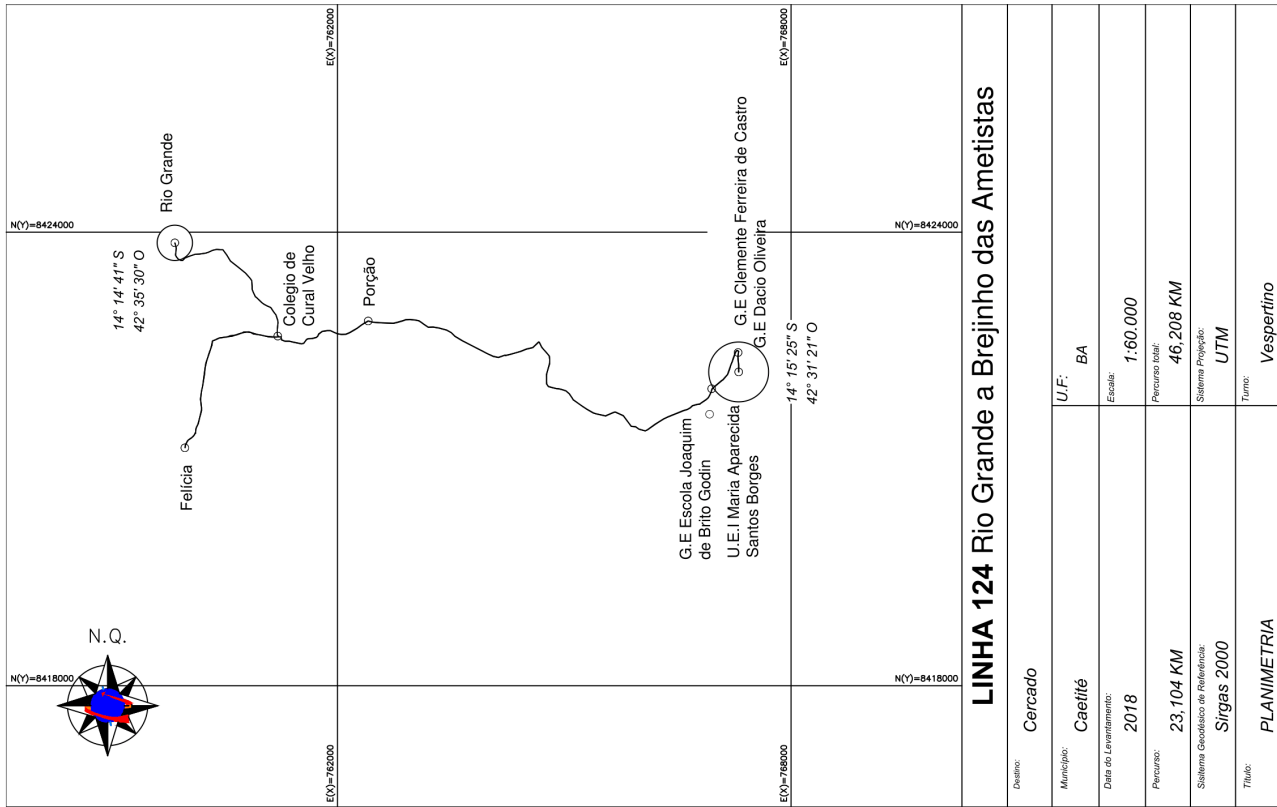
LINHA 122 Araticum a Brejinho das Ametistas

<i>Destino:</i> Brejinho das Ametistas	
<i>Município:</i> Caetité	<i>U.F.:</i> BA
<i>Data do Levantamento:</i> 2018	<i>Escala:</i> 1:60.000
<i>Percurso:</i> 10,315 KM	<i>Percurso total:</i> 20,630 KM
<i>Sistema Geodésico de Referência:</i> Sirgas 2000	<i>Sistema Projeção:</i> UTM
<i>Título:</i> PLANIMETRIA	<i>Turno:</i> Noturno



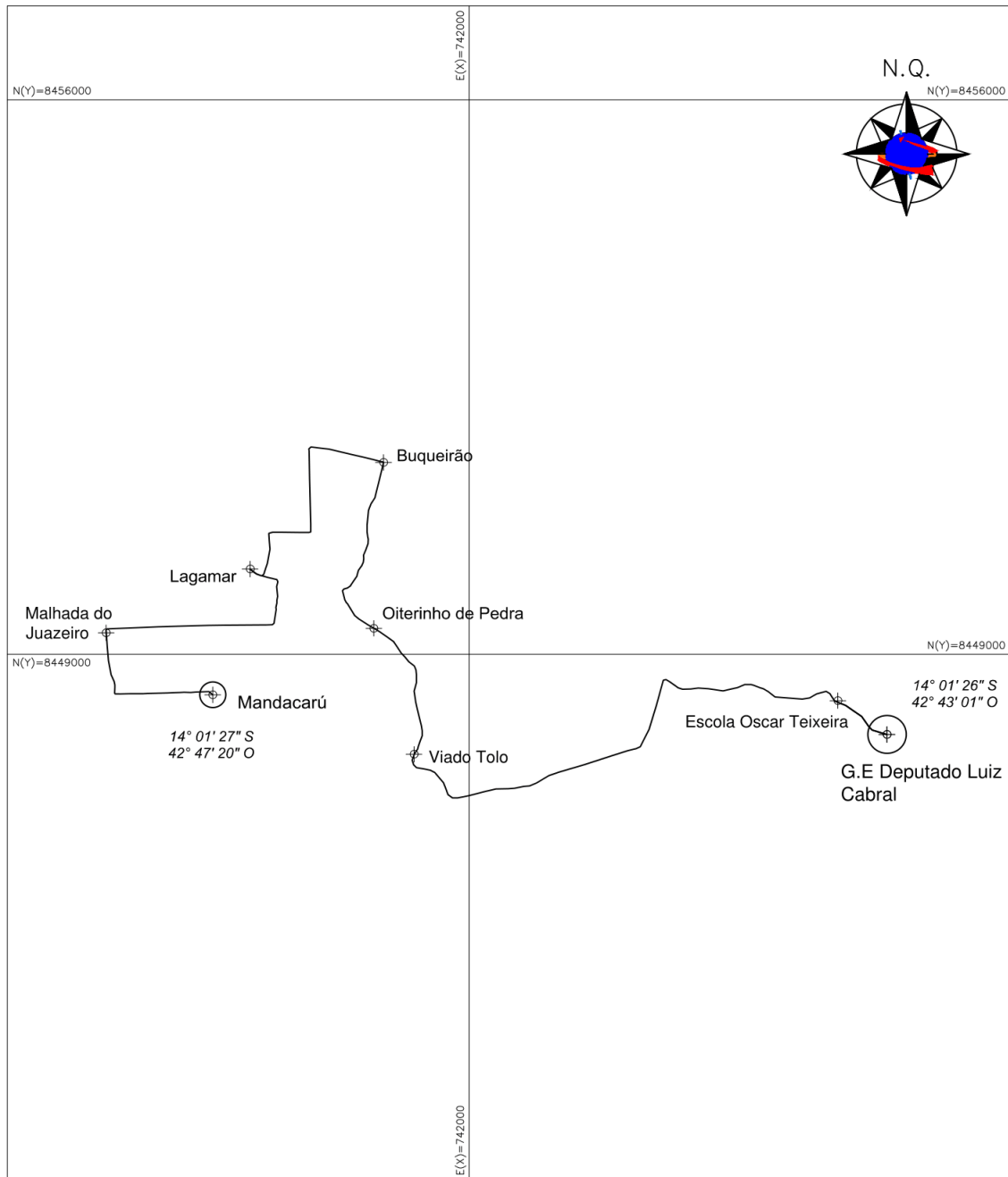
LINHA 123 Rio Grande a Brejinho das Ametistas

Destino:	Cercado
Município:	Caetité
Data de Levantamento:	2018
Percurso:	23,104 KM
Sistema Geodésico de Referência:	Sirgas 2000
Título:	PLANIMETRIA
U.F.:	BA
Escala:	1:60.000
Percurso Total:	46,208 KM
Sistema de Projeção:	UTM
Turno:	Matutino



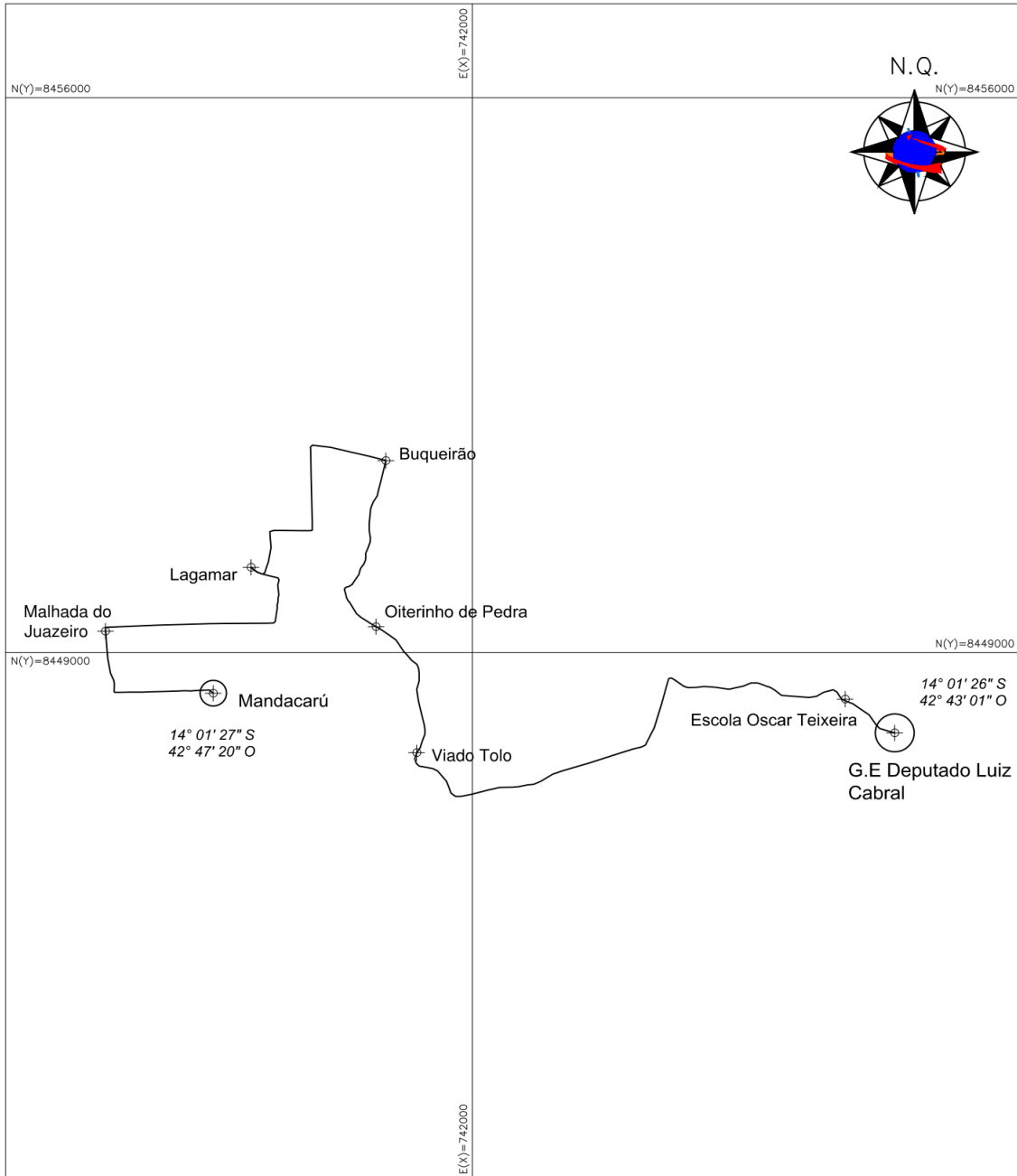
LINHA 124 Rio Grande a Brejinho das Ametistas

Destino:	Cercado
Município:	Caetité
Data de Levantamento:	2018
Percurso:	23,104 KM
Sistema Geodésico de Referência:	Sirgas 2000
Título:	PLANIMETRIA
U.F.:	BA
Escala:	1:60.000
Percurso Total:	46,208 KM
Sistema de Projeção:	UTM
Turno:	Vespertino



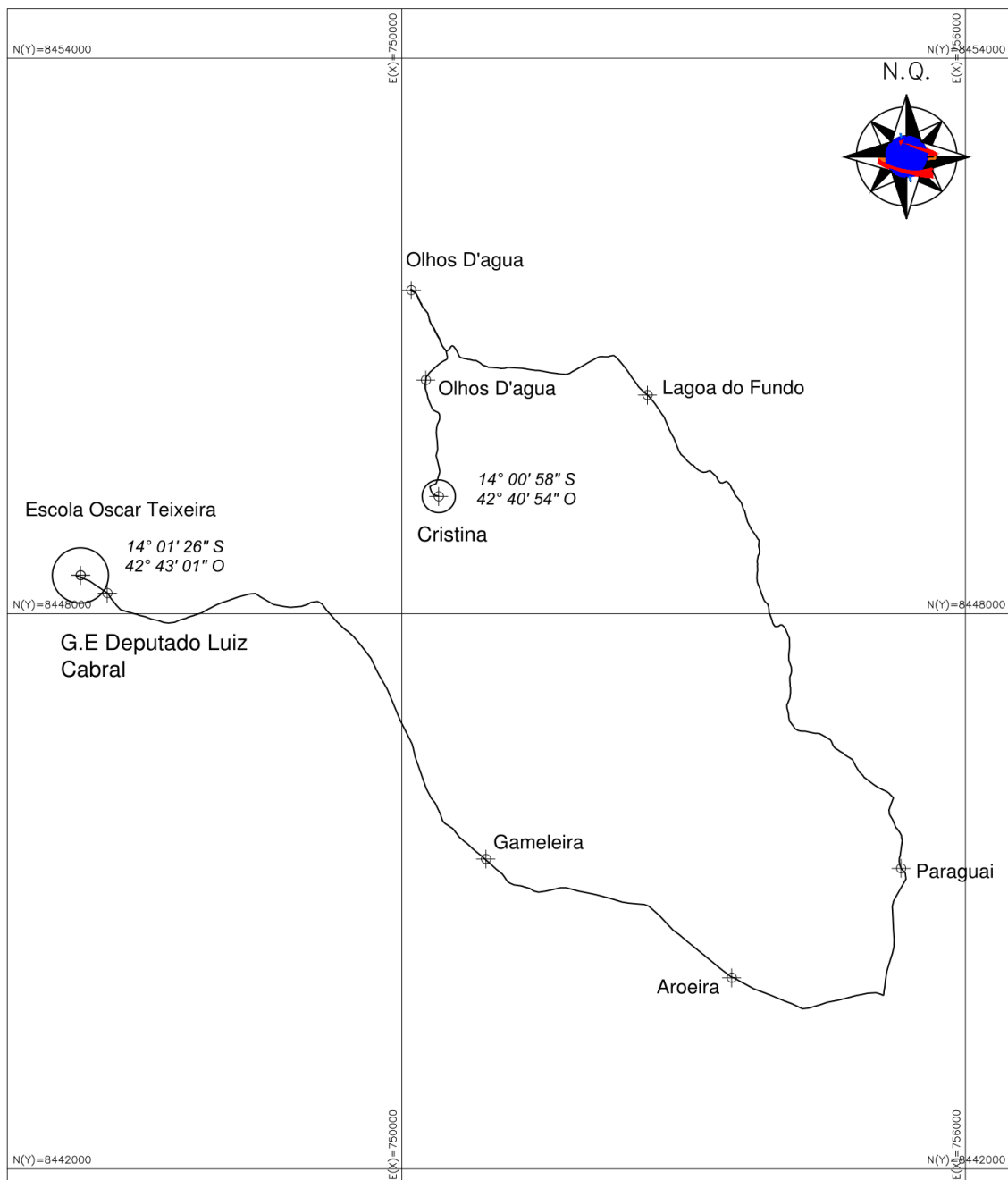
LINHA 125 Mandacarú a Pajeú do Vento

Destino: <i>Pajeú do Vento</i>	
Município: <i>Caetité</i>	U.F.: <i>BA</i>
Data do Levantamento: <i>2018</i>	Escala: <i>1:70000</i>
Percurso: <i>19,876 KM</i>	Percurso total: <i>39,752 KM</i>
Sistema Geodésico de Referência: <i>Sirgas 2000</i>	Sistema Projeção: <i>UTM</i>
Título: <i>PLANIMETRIA</i>	Turno: <i>Matutino</i>



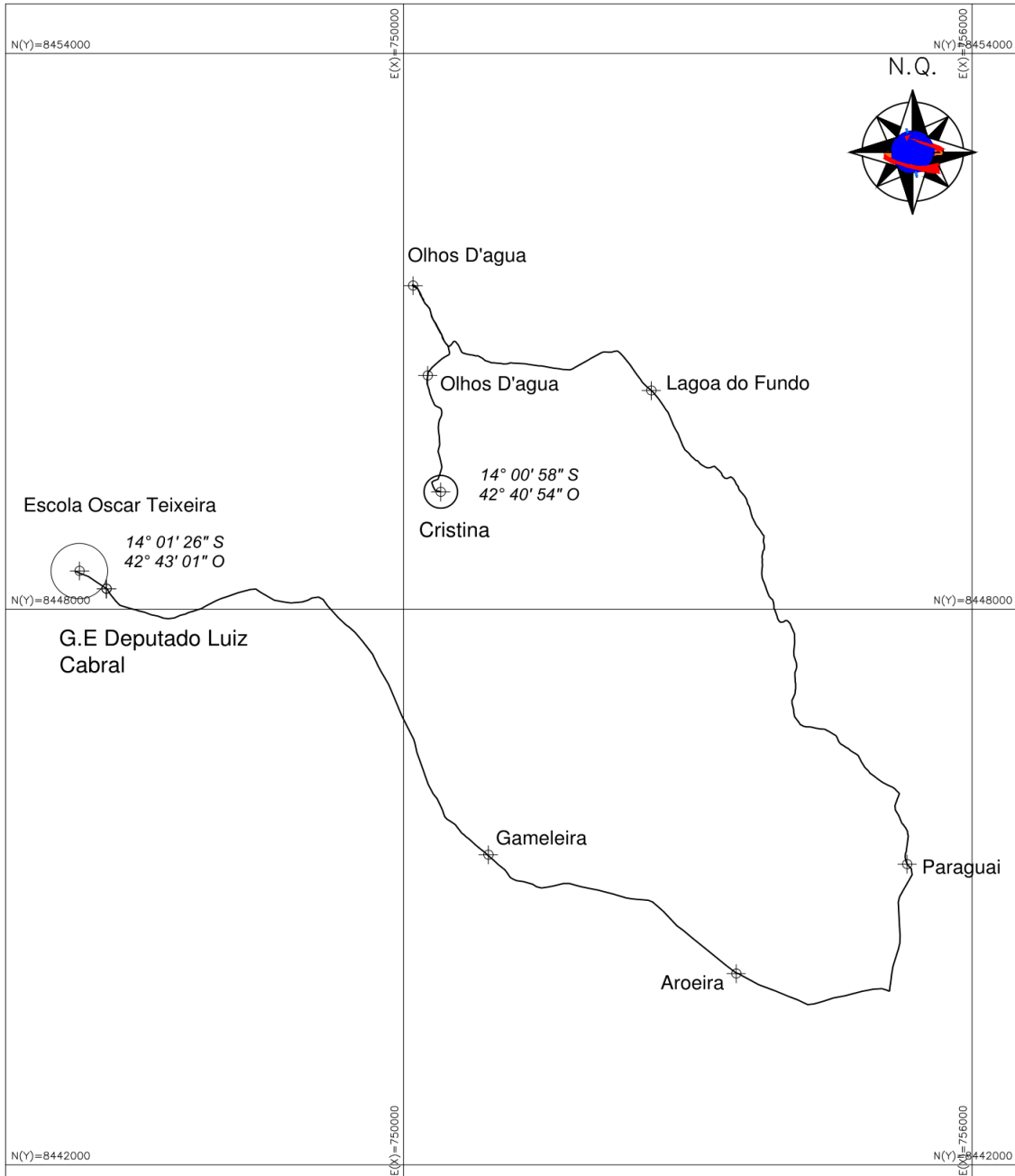
LINHA 126 Mandacarú a Pajeú do Vento

Destino: <i>Pajeú do Vento</i>	
Município: <i>Caetité</i>	U.F.: <i>BA</i>
Data do Levantamento: <i>2018</i>	Escala: <i>1:70000</i>
Percurso: <i>19,876 KM</i>	Percurso total: <i>39,752 KM</i>
Sistema Geodésico de Referência: <i>Sirgas 2000</i>	Sistema Projeção: <i>UTM</i>
Título: <i>PLANIMETRIA</i>	Turno: <i>Vespertino</i>



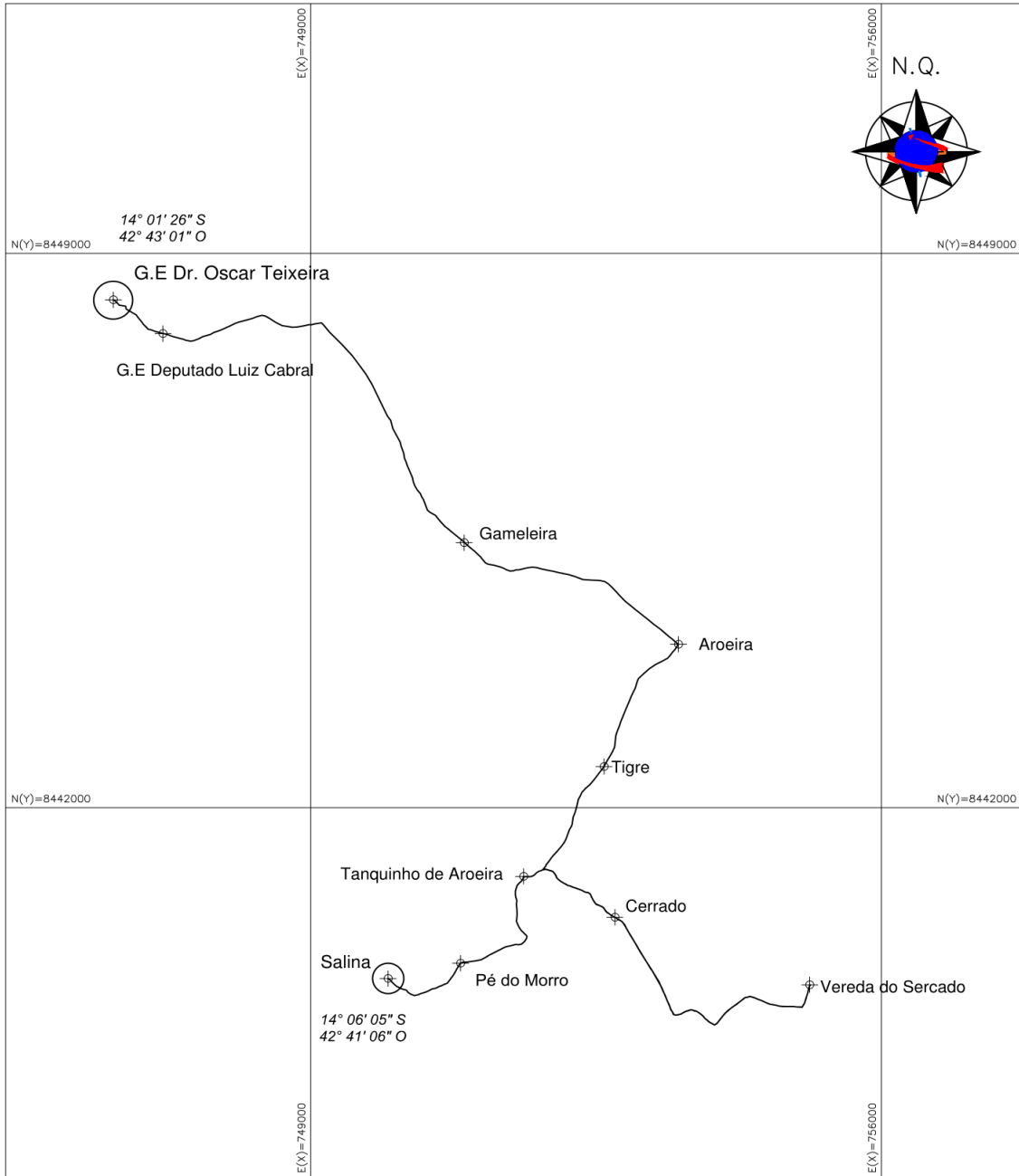
LINHA 127 Cristina a Pajeú do Vento

Destino: <i>Pajeú do Vento</i>	
Município: <i>Caetité</i>	U.F.: <i>BA</i>
Data do Levantamento: <i>2018</i>	Escala: <i>1:60000</i>
Percurso: <i>24,881 KM</i>	Percurso total: <i>49,762 KM</i>
Sistema Geodésico de Referência: <i>Sirgas 2000</i>	Sistema Projeção: <i>UTM</i>
Título: <i>PLANIMETRIA</i>	Turno: <i>Matutino</i>



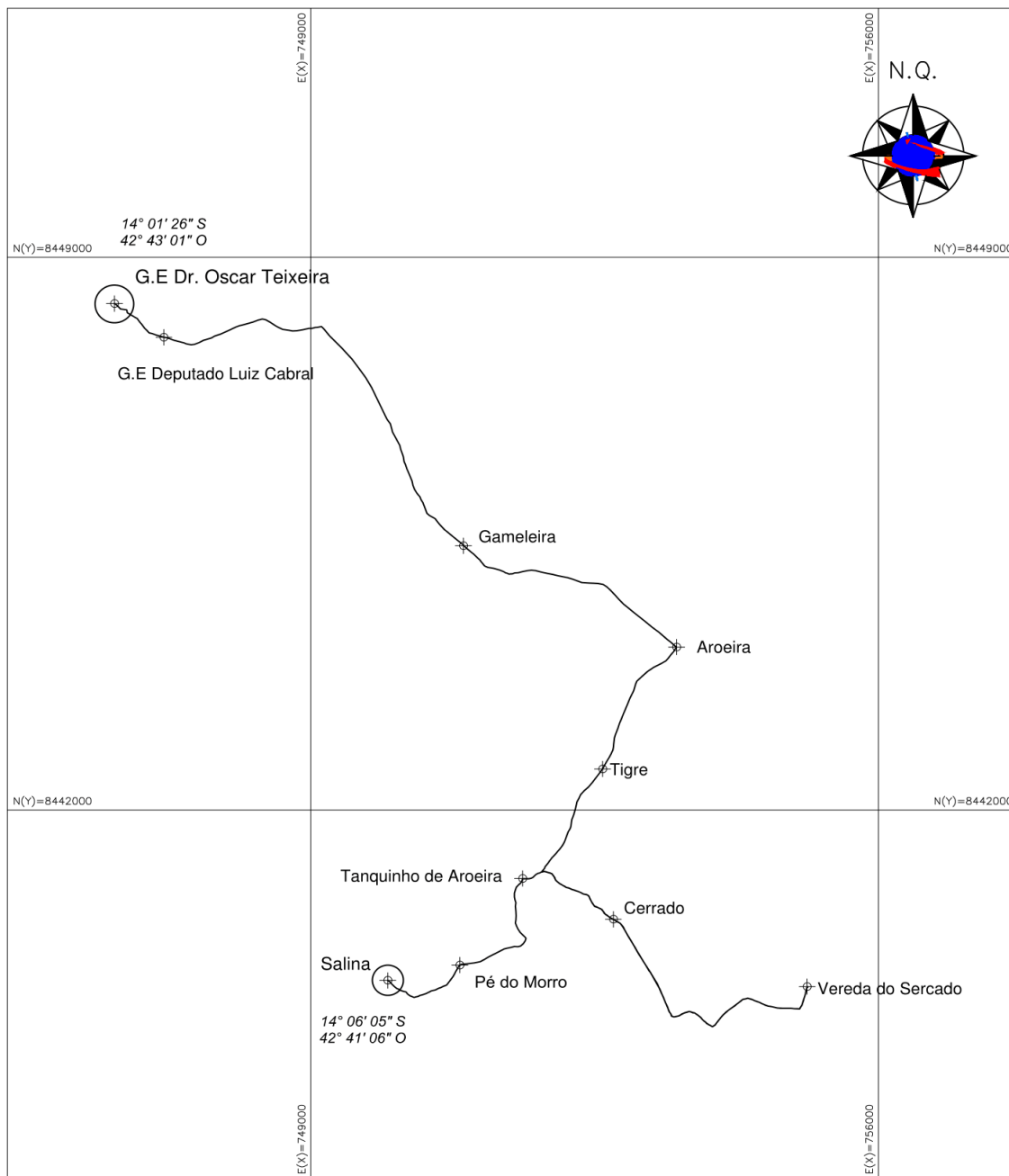
LINHA 128 Cristina a Pajeú do Vento

Destino: <i>Pajeú do Vento</i>	
Município: <i>Caetité</i>	U.F.: <i>BA</i>
Data do Levantamento: <i>2018</i>	Escala: <i>1:60000</i>
Percurso: <i>24,881 KM</i>	Percurso total: <i>49,762 KM</i>
Sistema Geodésico de Referência: <i>Sirgas 2000</i>	Sistema Projeção: <i>UTM</i>
Título: <i>PLANIMETRIA</i>	Turno: <i>Vespertino</i>



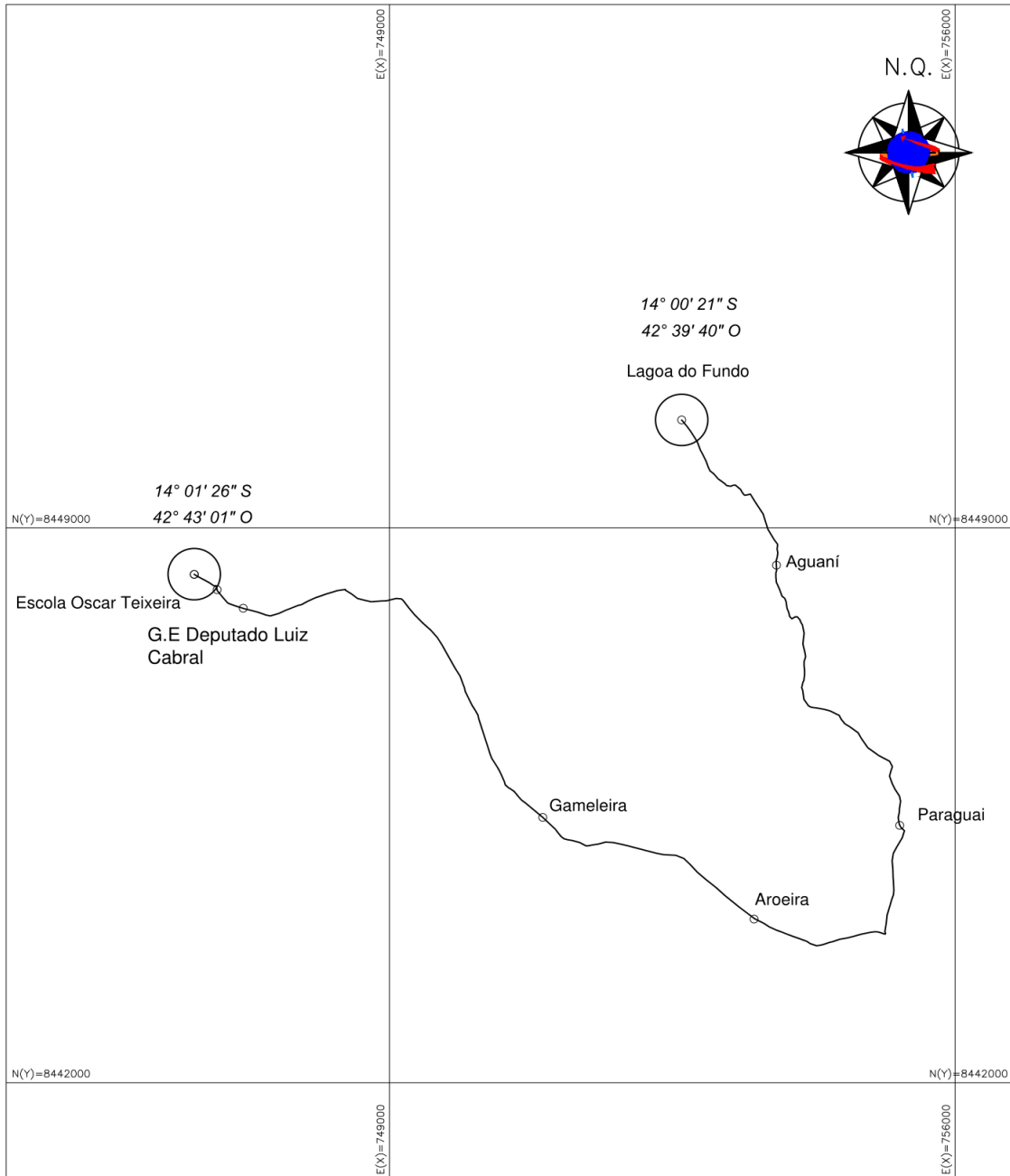
LINHA 129 Salina a Pajeú do Vento

Destino: <i>Pajeú do Vento</i>	
Município: <i>Caetité</i>	U.F.: <i>BA</i>
Data do Levantamento: <i>2018</i>	Escala: <i>1:70.000</i>
Percurso: <i>25,197 KM</i>	Percurso total: <i>50,394 KM</i>
Sistema Geodésico de Referência: <i>Sirgas 2000</i>	Sistema Projeção: <i>UTM</i>
Título: <i>PLANIMETRIA</i>	Turno: <i>Matutino</i>



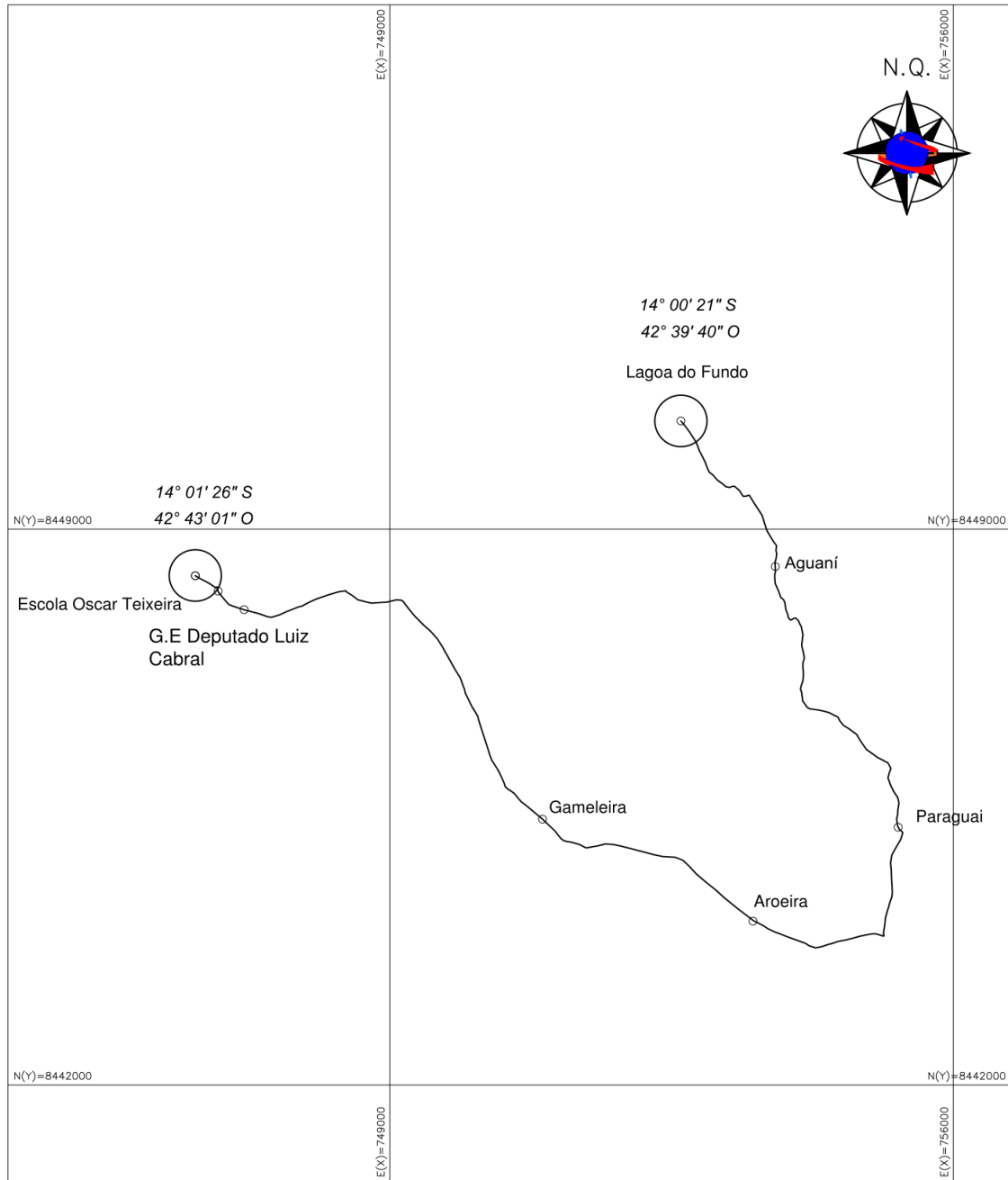
LINHA 130 Salina a Pajeú do Vento

Destino:	<i>Pajeú do Vento</i>	
Município:	<i>Caetité</i>	U.F.: <i>BA</i>
Data do Levantamento:	<i>2018</i>	Escala: <i>1:70.000</i>
Percurso:	<i>25,197 KM</i>	Percurso total: <i>50,394 KM</i>
Sistema Geodésico de Referência:	<i>Sirgas 2000</i>	Sistema Projeção: <i>UTM</i>
Título:	<i>PLANIMETRIA</i>	Turno: <i>Noturno</i>



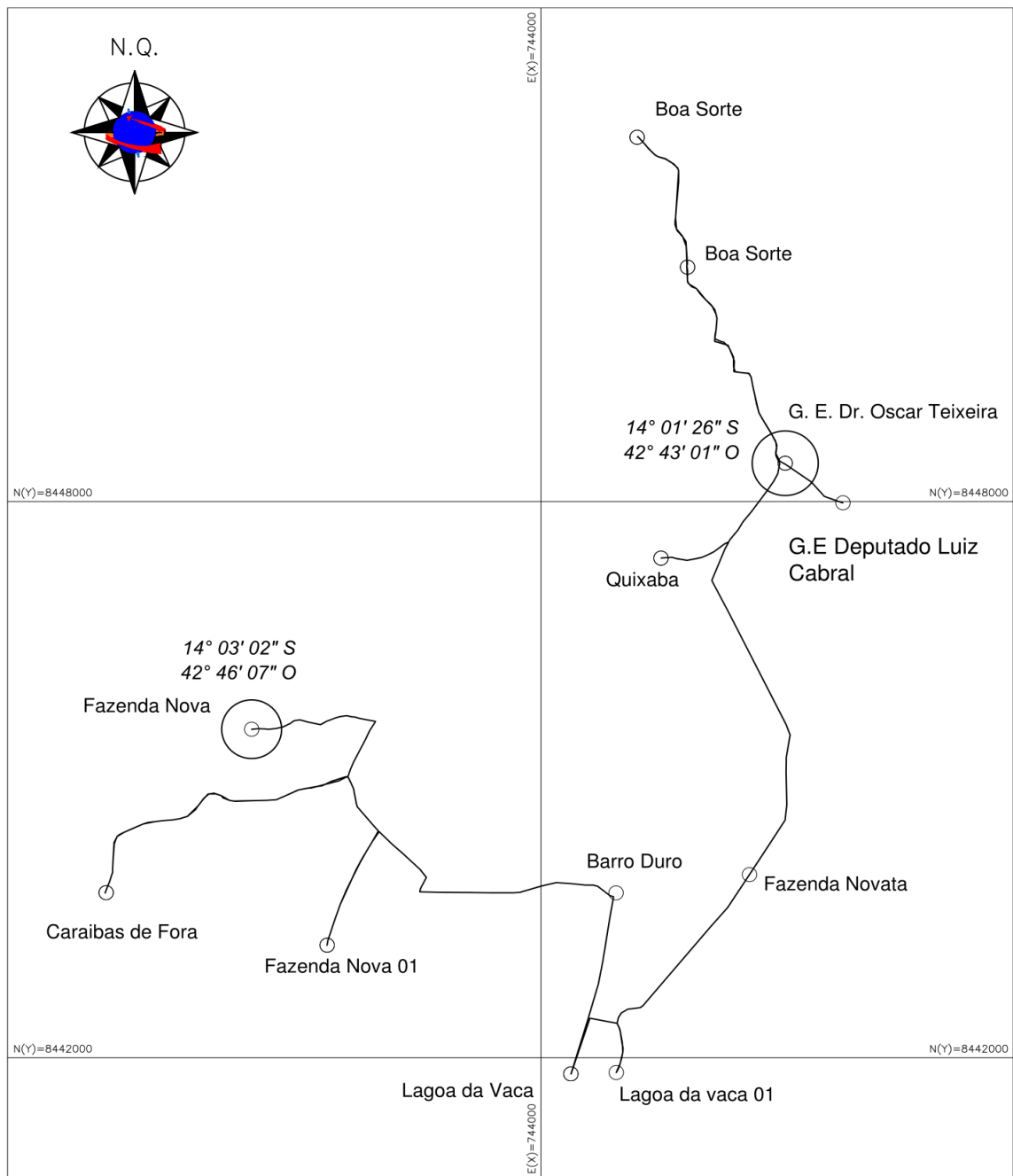
LINHA 131 Lagoa do Fundo a Pajeú do Vento

Destino:		Pajeú do Vento	
Município:	Caetité	U.F.:	BA
Data do Levantamento:	2018	Escala:	1:70000
Percurso:	18,912 KM	Percurso total:	37,824 KM
Sistema Geodésico de Referência:	Sirgas 2000	Sistema Projeção:	UTM
Título:	PLANIMETRIA	Tumo:	Matutino



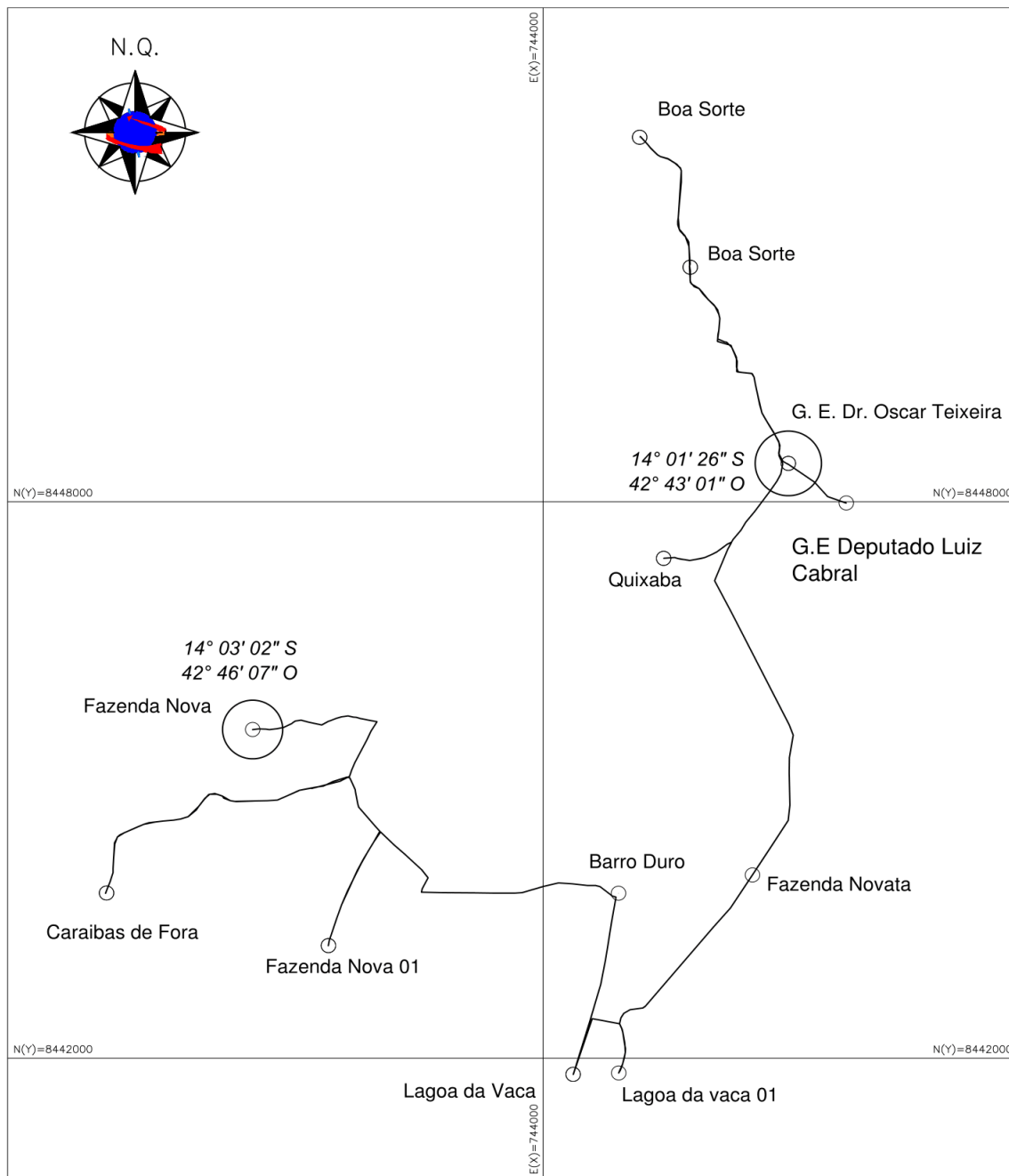
LINHA 132 Lagoa do Fundo a Pajeú do Vento

<i>Destino:</i> Pajeú do Vento	
<i>Município:</i> Caetité	<i>U.F.:</i> BA
<i>Data do Levantamento:</i> 2018	<i>Escala:</i> 1:70000
<i>Percurso:</i> 18,912 KM	<i>Percurso total:</i> 37,824 KM
<i>Sistema Geodésico de Referência:</i> Sirgas 2000	<i>Sistema Projeção:</i> UTM
<i>Título:</i> PLANIMETRIA	<i>Turno:</i> Vespertino



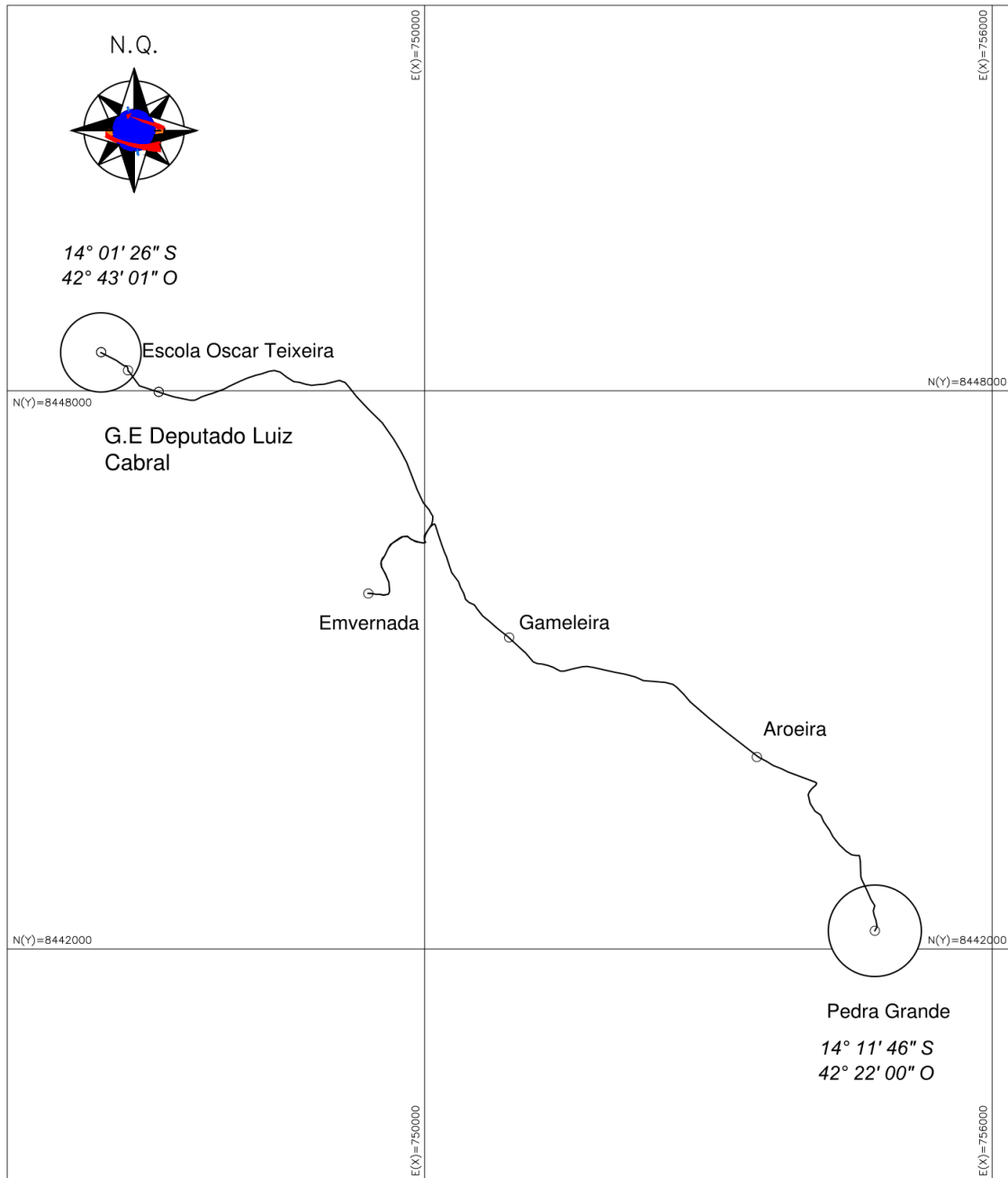
LINHA 133 Fazenda Nova a Pajeú do Vento

Destino:	Pajeú do Vento	
Município:	Caetité	U.F.: BA
Data do Levantamento:	2018	Escala: 1:60.000
Percurso:	36,832 KM	Percurso total: 73,664 KM
Sistema Geodésico de Referência:	Sirgas 2000	Sistema Projeção: UTM
Título:	PLANIMETRIA	Turno: Matutino



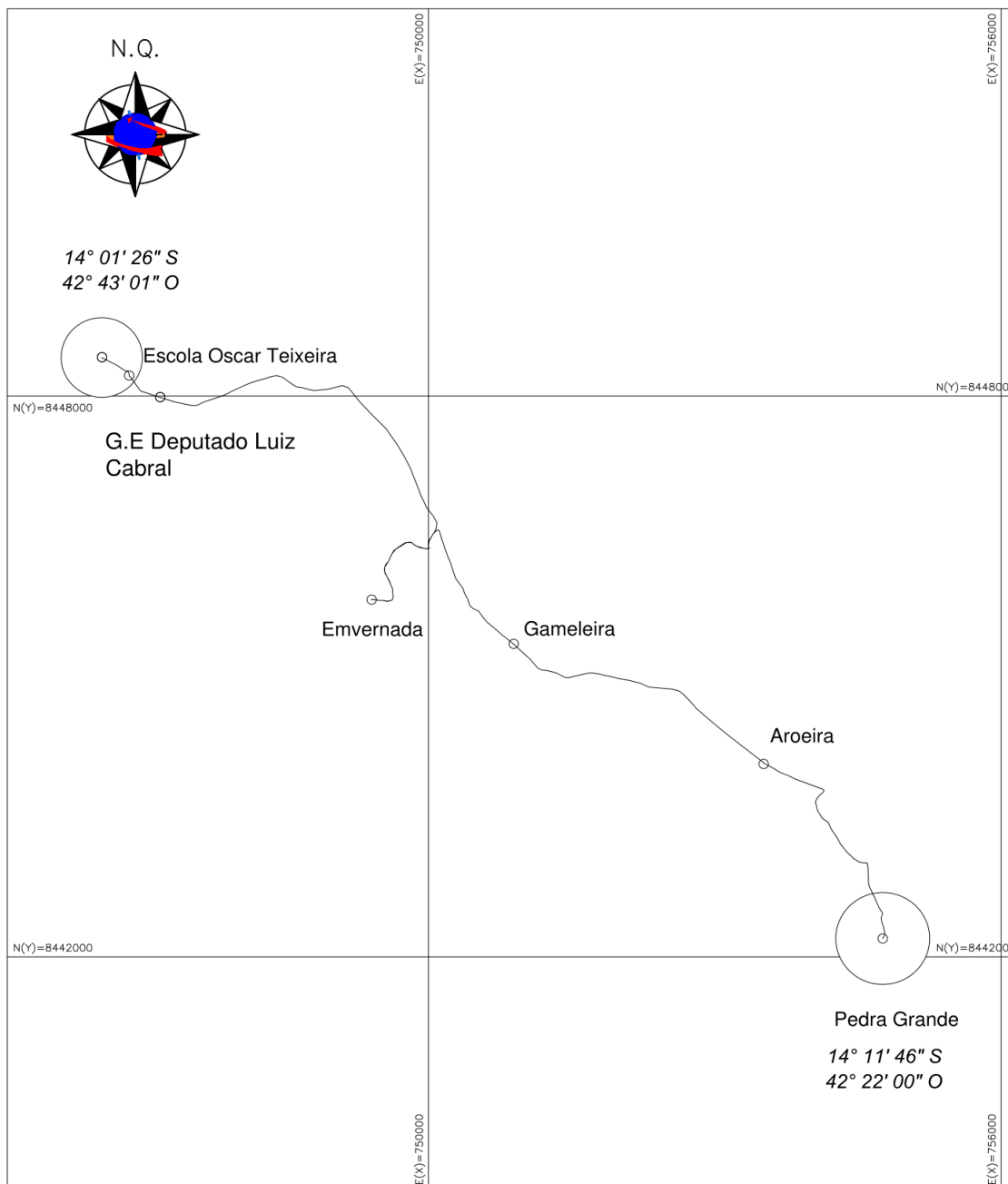
LINHA 134 Fazenda Nova a Pajeú do Vento

Destino: Pajeú do Vento	
Município: Caetité	U.F.: BA
Data do Levantamento: 2018	Escala: 1:60.000
Percurso: 36,832 KM	Percurso total: 73,664 KM
Sistema Geodésico de Referência: Sirgas 2000	Sistema Projeção: UTM
Título: PLANIMETRIA	Turno: Vespertino



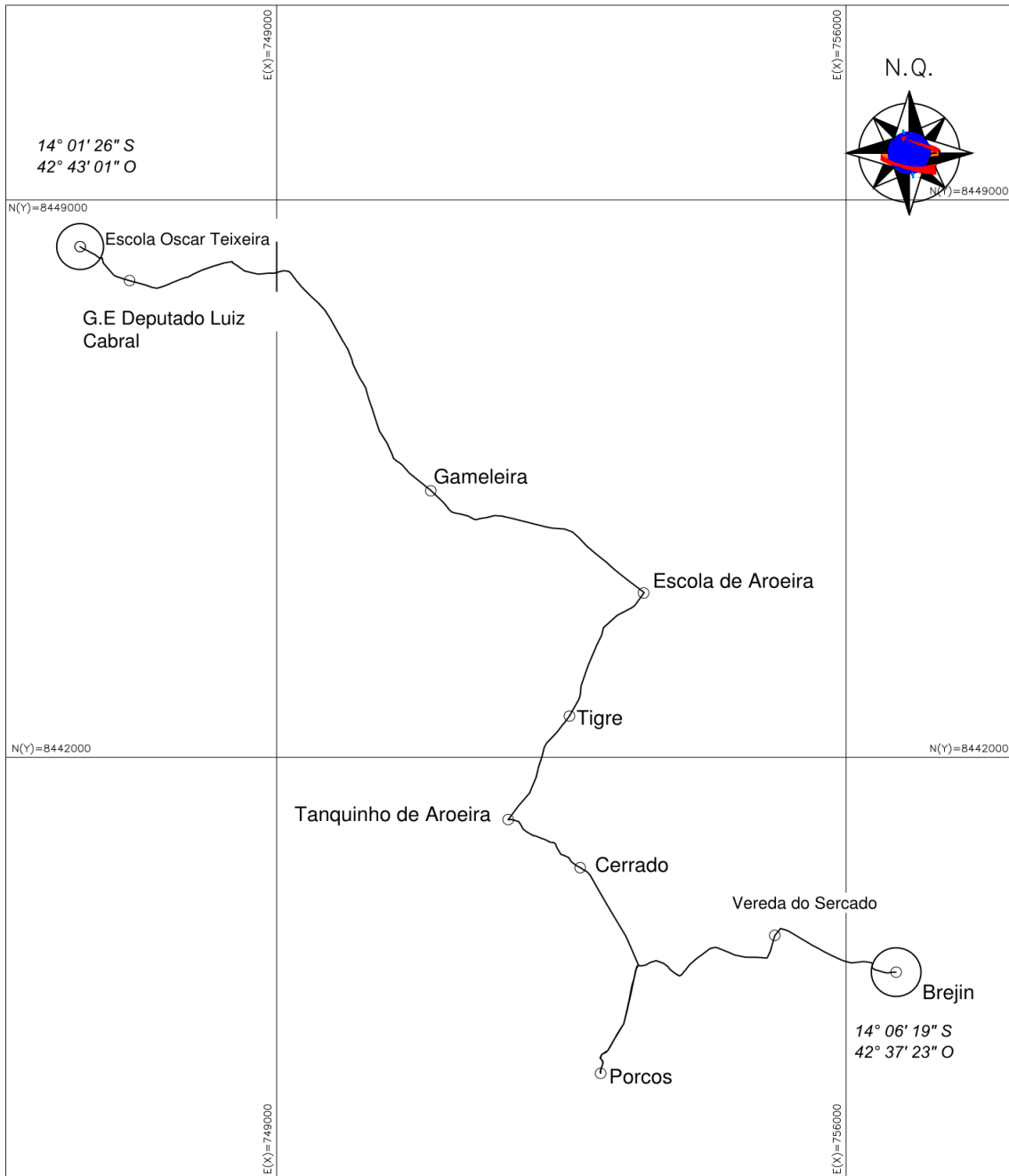
LINHA 135 Pedra Grande a Pajeú do Vento

Destino: Pajeú do Vento	
Município: Caetité	U.F.: BA
Data do Levantamento: 2018	Escala: 1:60.000
Percurso: 14,764 KM	Percurso total: 29,538 KM
Sistema Geodésico de Referência: Sirgas 2000	Sistema Projeção: UTM
Título: PLANIMETRIA	Turno: Matutino



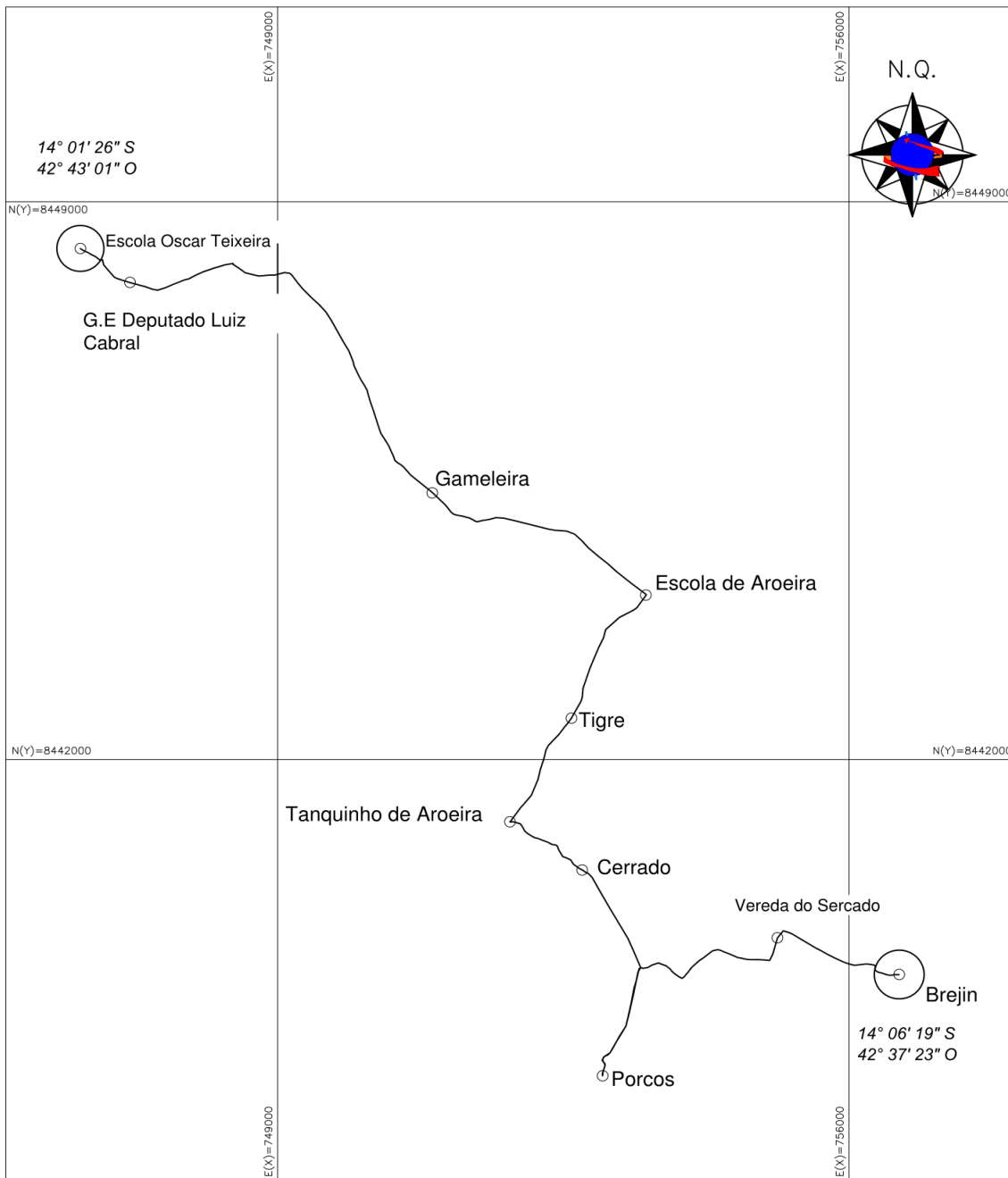
LINHA 136 Pedra Grande a Pajeú do Vento

Destino: Pajeú do Vento	
Município: Caetité	U.F.: BA
Data do Levantamento: 2018	Escala: 1:60.000
Percurso: 14,764 KM	Percurso total: 29,538 KM
Sistema Geodésico de Referência: Sirgas 2000	Sistema Projeção: UTM
Título: PLANIMETRIA	Tumo: Vespertino



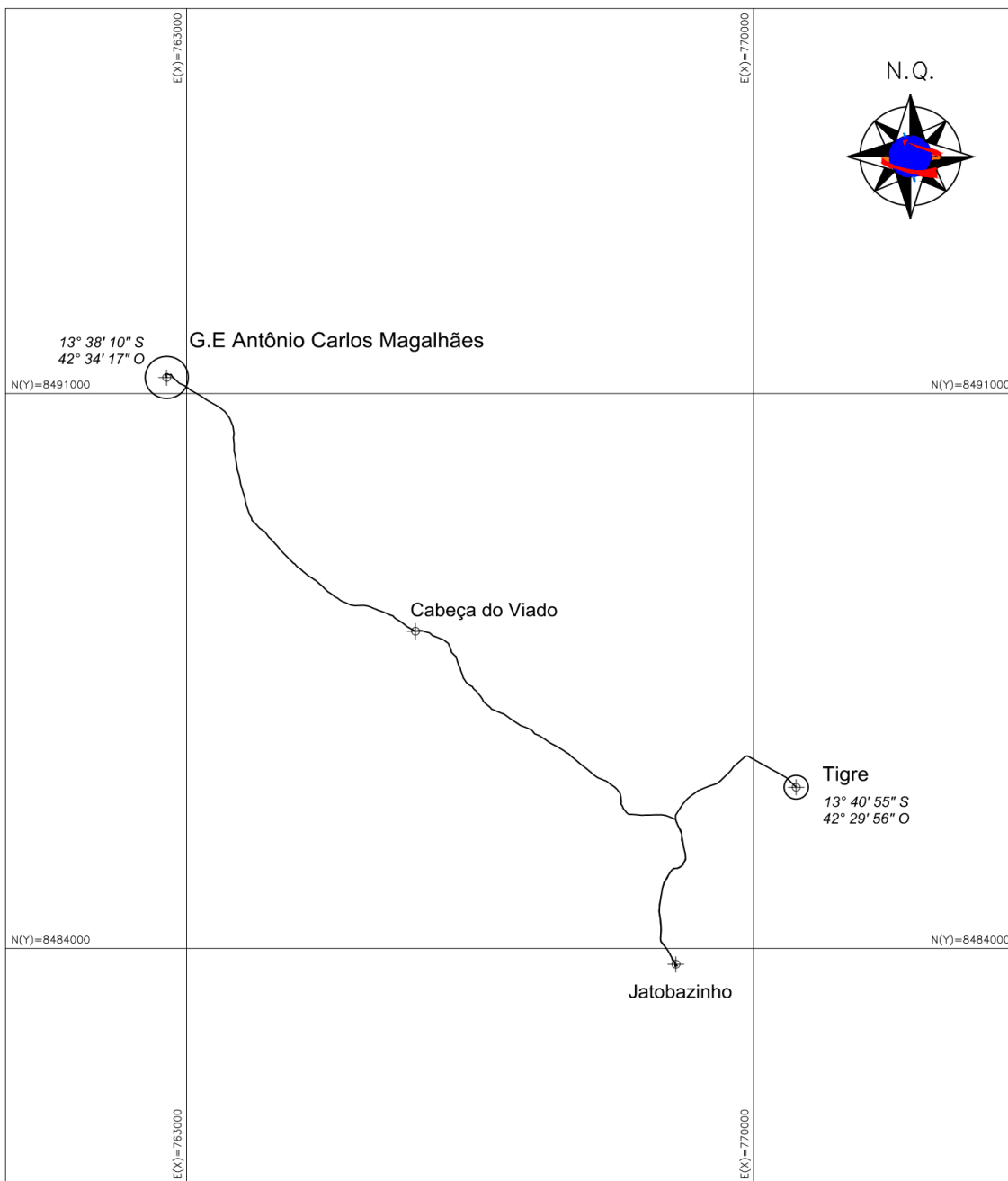
LINHA 137 Brejin a Pajeú do Vento

Destino: <i>Pajeú do Vento</i>	
Município: <i>Caetité</i>	U.F.: <i>BA</i>
Data do Levantamento: <i>2018</i>	Escala: <i>1:70.000</i>
Percurso: <i>22,094 KM</i>	Percurso total: <i>44,180 KM</i>
Sistema Geodésico de Referência: <i>Sirgas 2000</i>	Sistema Projeção: <i>UTM</i>
Título: <i>PLANIMETRIA</i>	Turno: <i>Matutino</i>



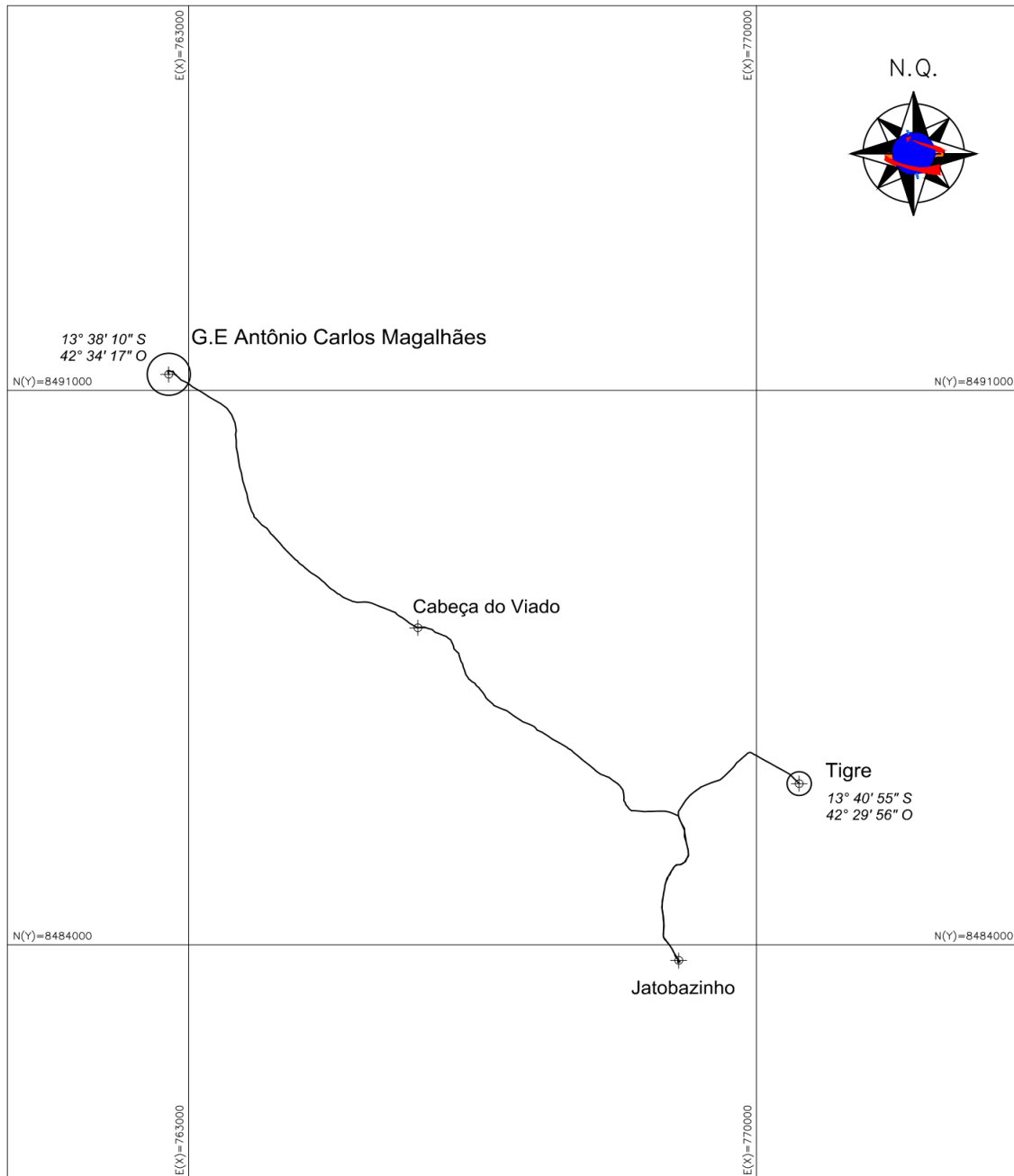
LINHA 138 Brejin a Pajeú do Vento

Destino: Pajeú do Vento	
Município: Caetité	U.F.: BA
Data do Levantamento: 2018	Escala: 1:70.000
Percurso: 22,094 KM	Percurso total: 44,180 KM
Sistema Geodésico de Referência: Sirgas 2000	Sistema Projeção: UTM
Título: PLANIMETRIA	Turno: Vespertino



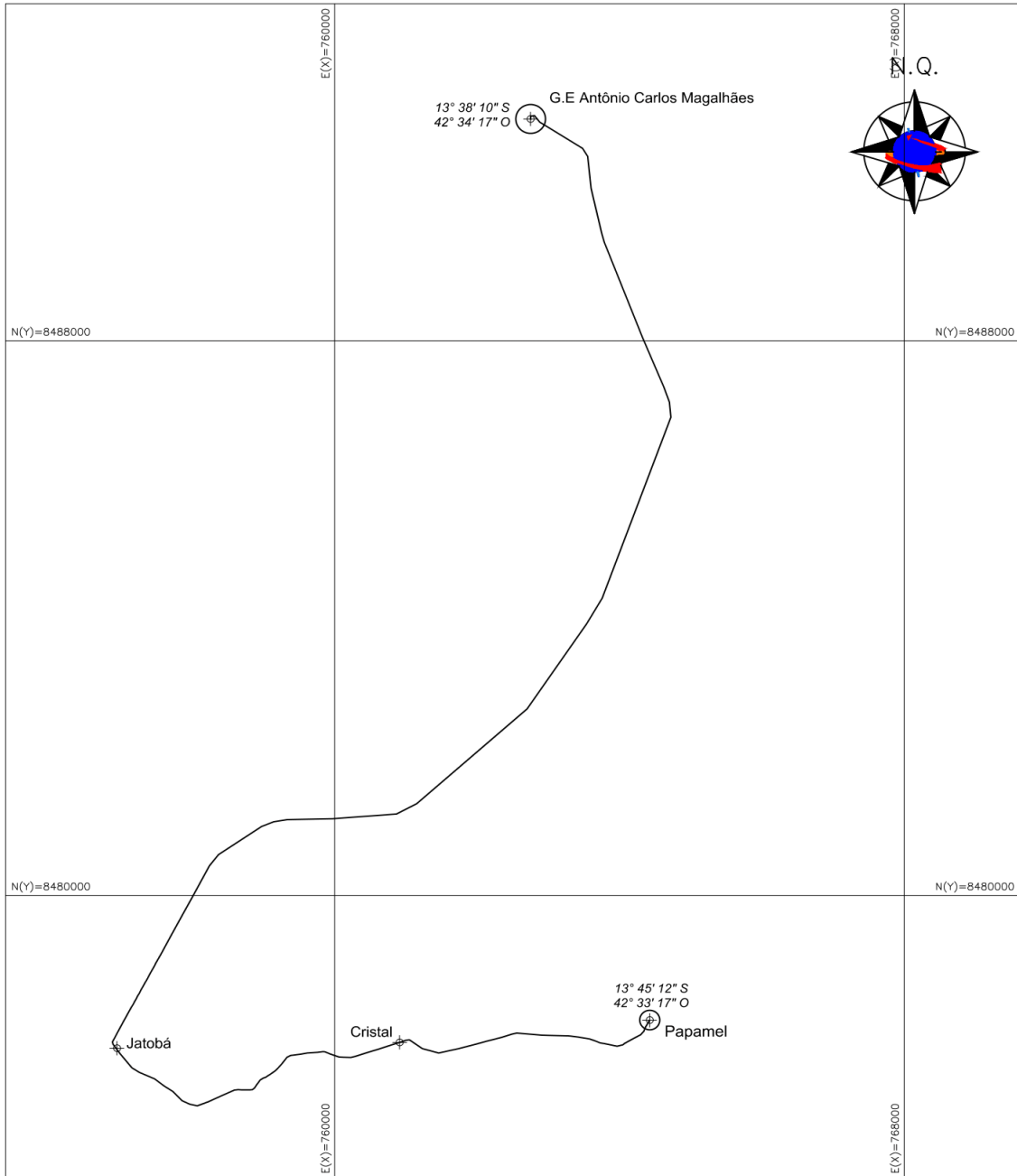
LINHA 139 Tigre a Caldeiras

<i>Destino:</i> Caldeiras	
<i>Município:</i> Caetité	<i>U.F.:</i> BA
<i>Data do Levantamento:</i> 2018	<i>Escala:</i> 1:70.000
<i>Percurso:</i> 15,303 KM	<i>Percurso total:</i> 30,606 KM
<i>Sistema Geodésico de Referência:</i> Sirgas 2000	<i>Sistema Projeção:</i> UTM
<i>Título:</i> PLANIMETRIA	<i>Turno:</i> Matutino



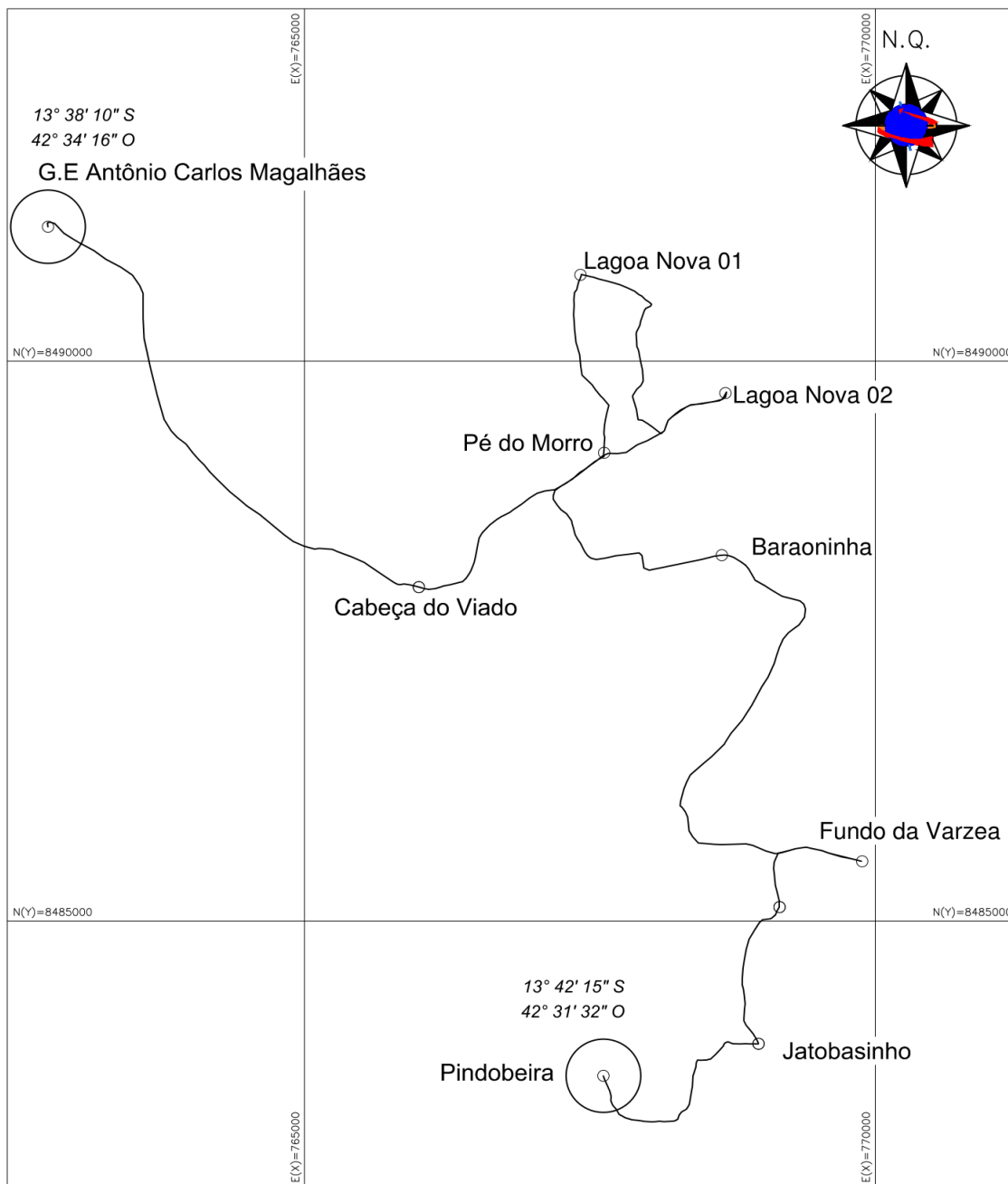
LINHA 140 Tigre a Caldeiras

Destino:		Caldeiras	
Município:	Caetité	U.F.:	BA
Data do Levantamento:	2018	Escala:	1:70.000
Percurso:	15,303 KM	Percurso total:	30,606 KM
Sistema Geodésico de Referência:	Sirgas 2000	Sistema Projeção:	UTM
Título:	PLANIMETRIA	Turno:	Vespertino



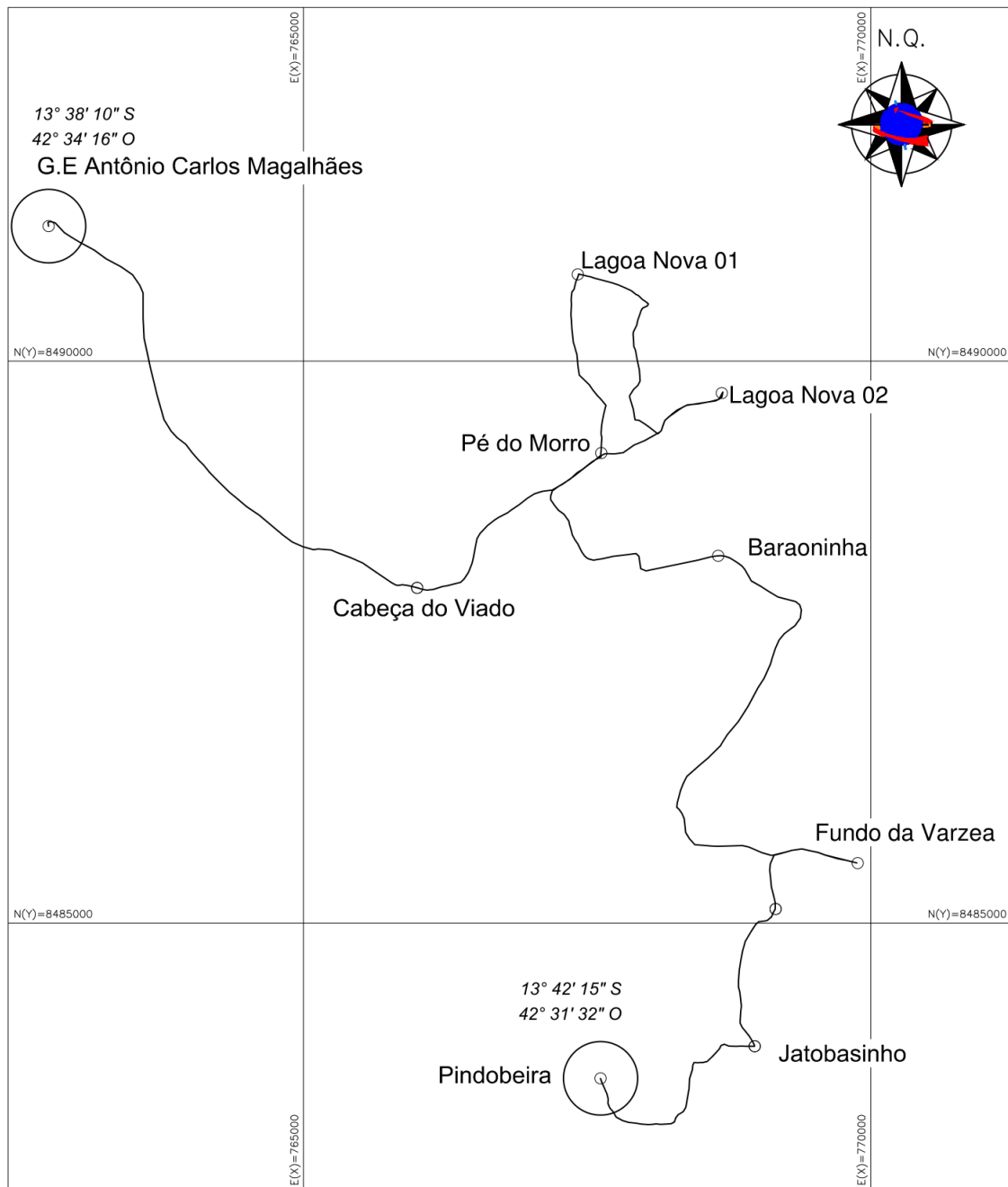
LINHA 141 Papamel a Caldeiras

Destino:	<i>Caldeiras</i>	
Município:	<i>Caetité</i>	U.F.: <i>BA</i>
Data do Levantamento:	<i>2018</i>	Escala: <i>1:80000</i>
Percurso:	<i>26,330 KM</i>	Percurso total: <i>52,660 KM</i>
Sistema Geodésico de Referência:	<i>Sirgas 2000</i>	Sistema Projeção: <i>UTM</i>
Título:	<i>PLANIMETRIA</i>	Turno: <i>Noturno</i>



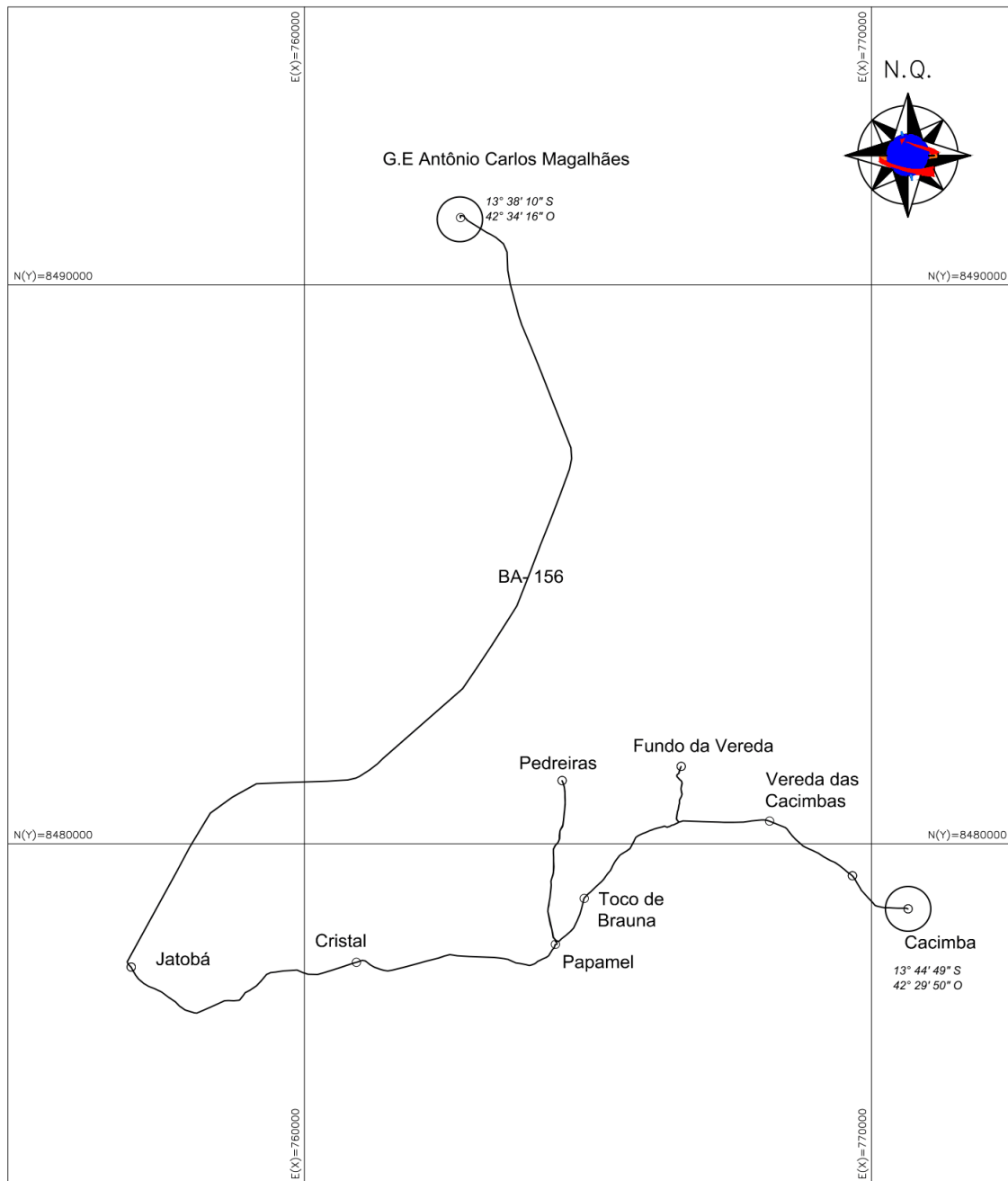
LINHA 142 Pindobeira a Caldeiras

<i>Destino:</i> Caldeiras	
<i>Município:</i> Caetité	<i>U.F.:</i> BA
<i>Data do Levantamento:</i> 2018	<i>Escala:</i> 1:50.000
<i>Percurso:</i> 25,171 KM	<i>Percurso total:</i> 50,342 KM
<i>Sistema Geodésico de Referência:</i> Sirgas 2000	<i>Sistema Projeção:</i> UTM
<i>Título:</i> PLANIMETRIA	<i>Tumo:</i> Matutino



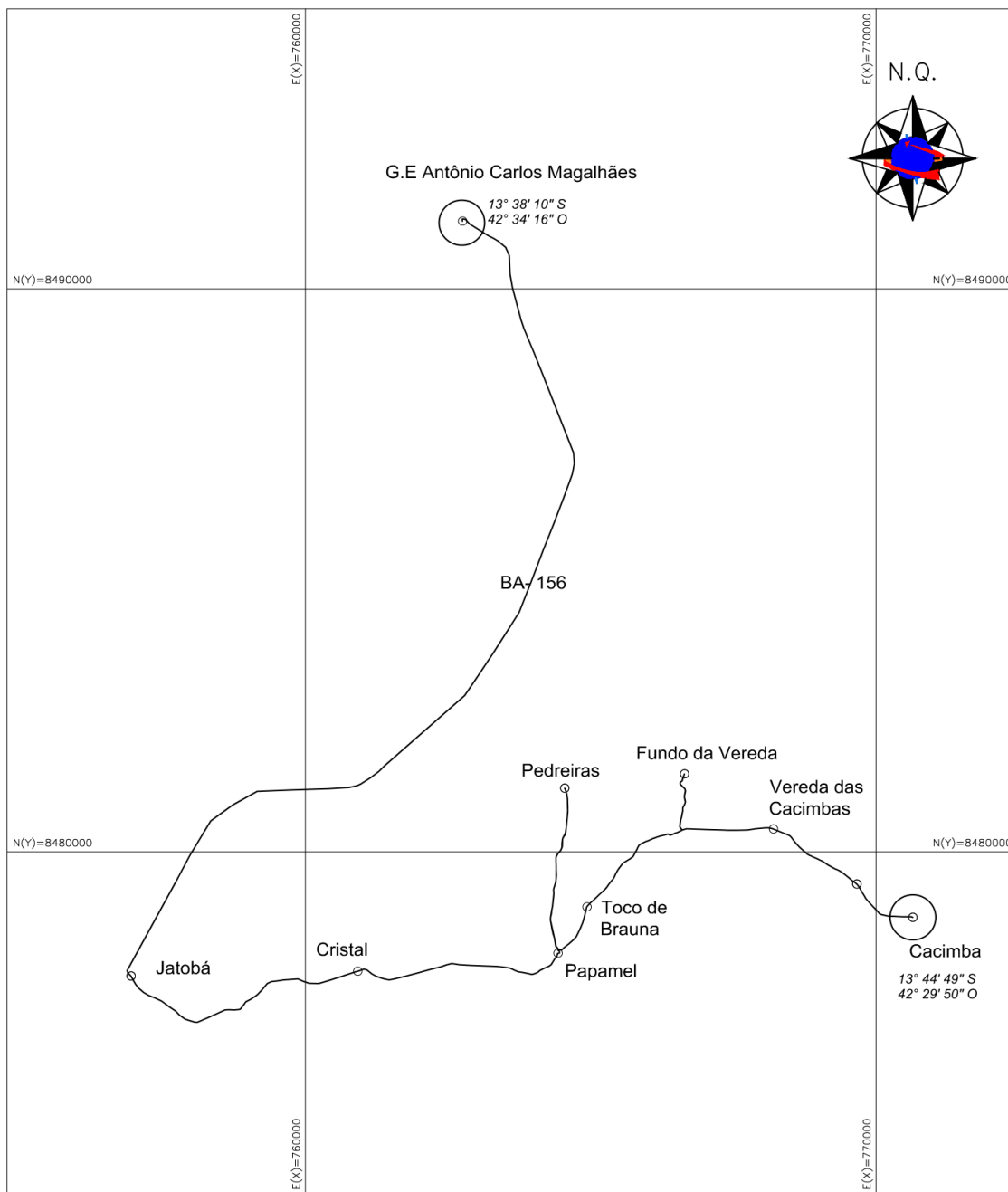
LINHA 143 Pindobeira a Caldeiras

Destino:	Caldeiras	
Município:	Caetité	U.F.: BA
Data do Levantamento:	2018	Escala: 1:50.000
Percurso:	25,171 KM	Percurso total: 50,342 KM
Sistema Geodésico de Referência:	Sirgas 2000	Sistema Projeção: UTM
Título:	PLANIMETRIA	Turno: Vespertino



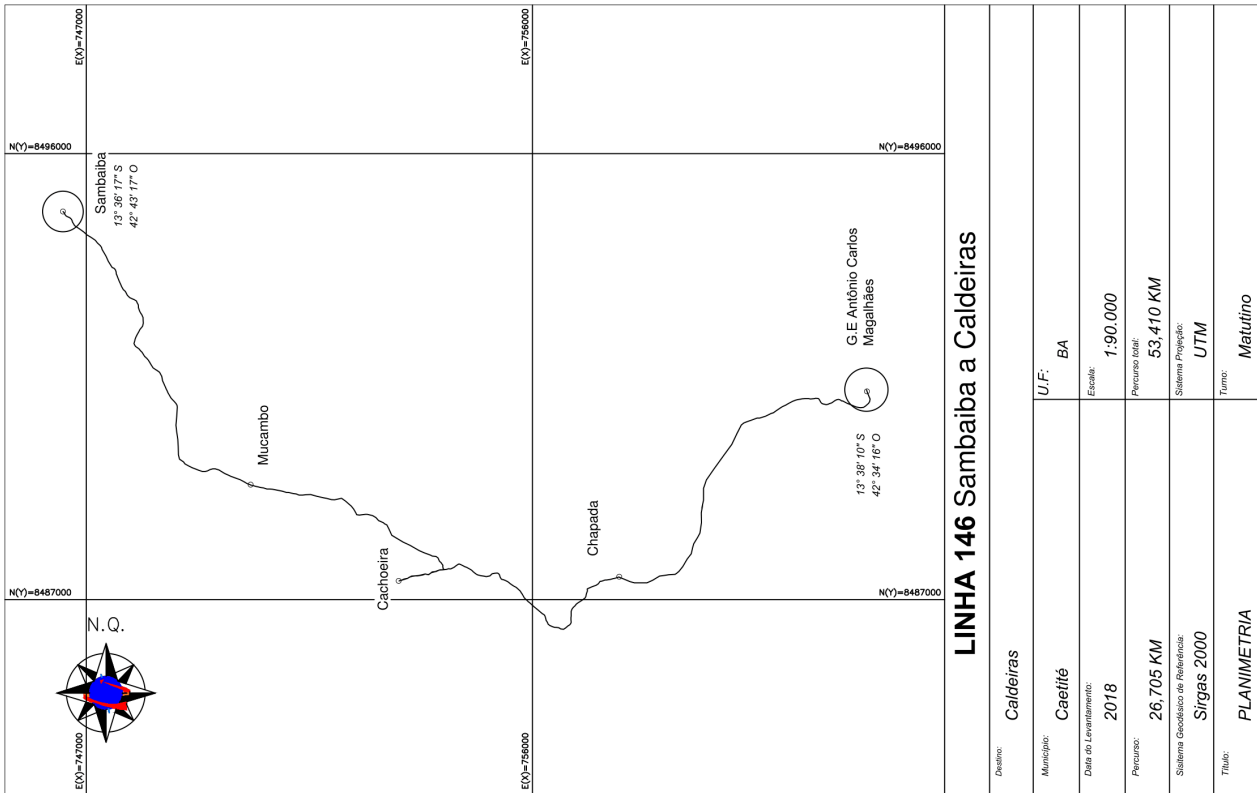
LINHA 144 Cacimba a Caldeiras

Destino: Caldeiras	
Município: Caetité	U.F.: BA
Data do Levantamento: 2018	Escala: 1:100.000
Percurso: 42,391 KM	Percurso total: 84,782 KM
Sistema Geodésico de Referência: Sirgas 2000	Sistema Projeção: UTM
Título: PLANIMETRIA	Turno: Matutino



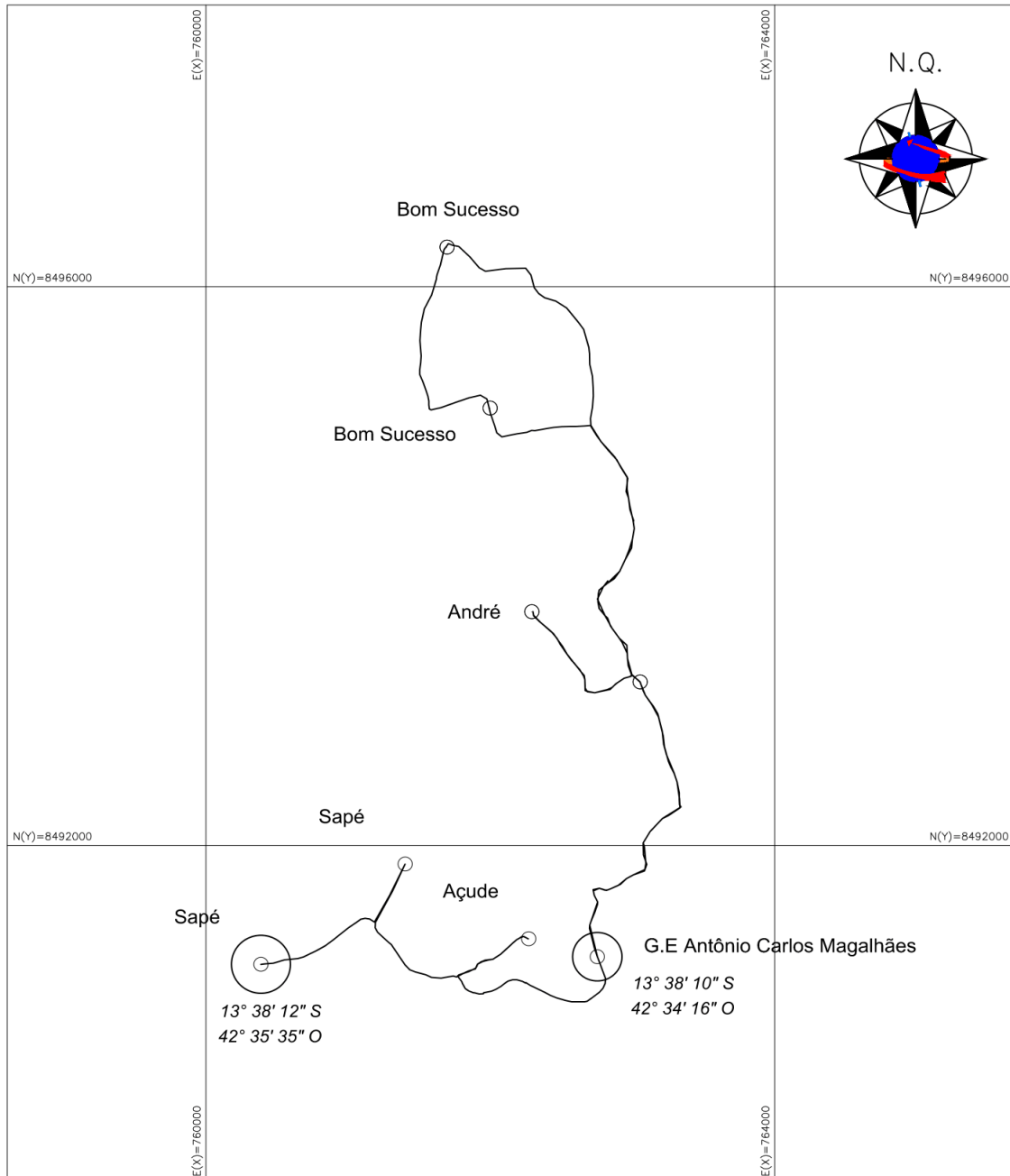
LINHA 145 Cacimba a Caldeiras

Destino: Caldeiras	
Município: Caetité	U.F.: BA
Data do Levantamento: 2018	Escala: 1:100.000
Percurso: 42,391 KM	Percurso total: 84,782 KM
Sistema Geodésico de Referência: Sirgas 2000	Sistema Projeção: UTM
Título: PLANIMETRIA	Turno: Vespertino



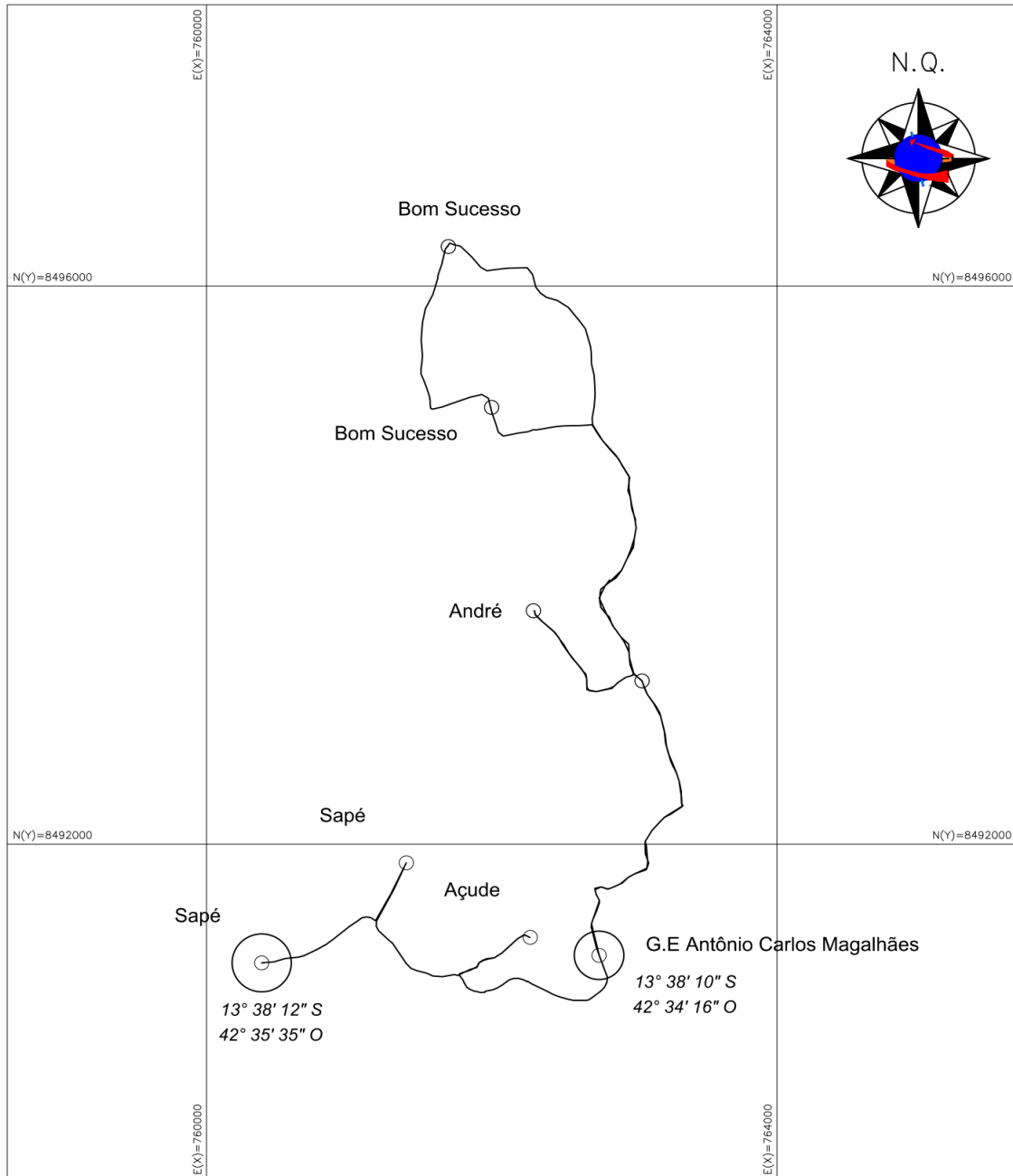
LINHA 146 Sambaiba a Caldeiras

Destino:	Caldeiras
Município:	Caetité
Data do Levantamento:	2018
Escala:	1:90.000
Percorso total:	53,410 KM
Percurso:	26,705 KM
Sistema Geodésico de Referência:	Sirgas 2000
Sistema Projeção:	UTM
Título:	PLANIMETRIA
Turno:	Matutino
U.F.:	BA



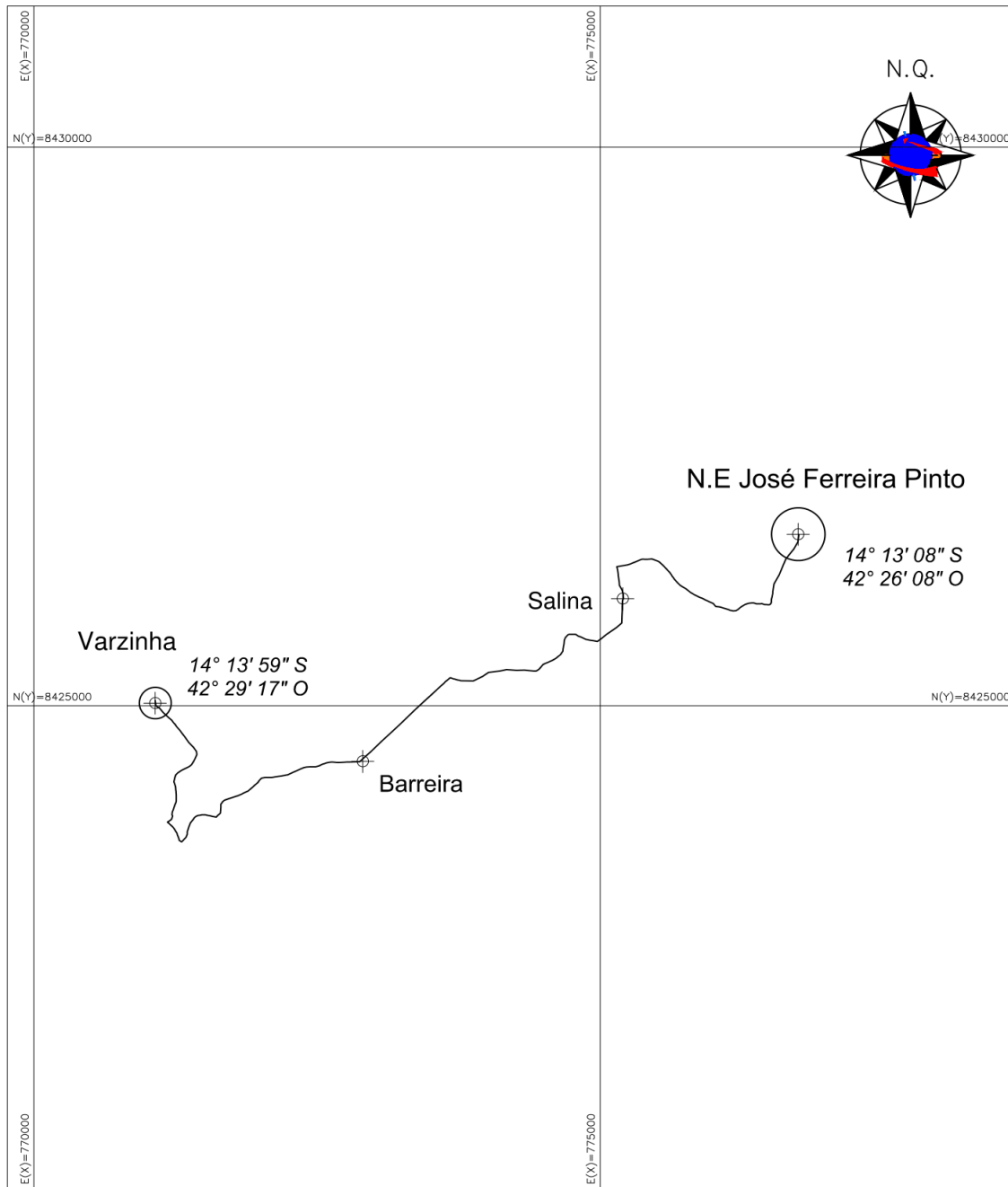
LINHA 147 Sapé a Caldeiras

<i>Destino:</i> Caldeiras	
<i>Município:</i> Caetité	<i>U.F.:</i> BA
<i>Data do Levantamento:</i> 2018	<i>Escala:</i> 1:40.000
<i>Percurso:</i> 21,006 KM	<i>Percurso total:</i> 42,012 KM
<i>Sistema Geodésico de Referência:</i> Sirgas 2000	<i>Sistema Projeção:</i> UTM
<i>Título:</i> PLANIMETRIA	<i>Turno:</i> Matutino



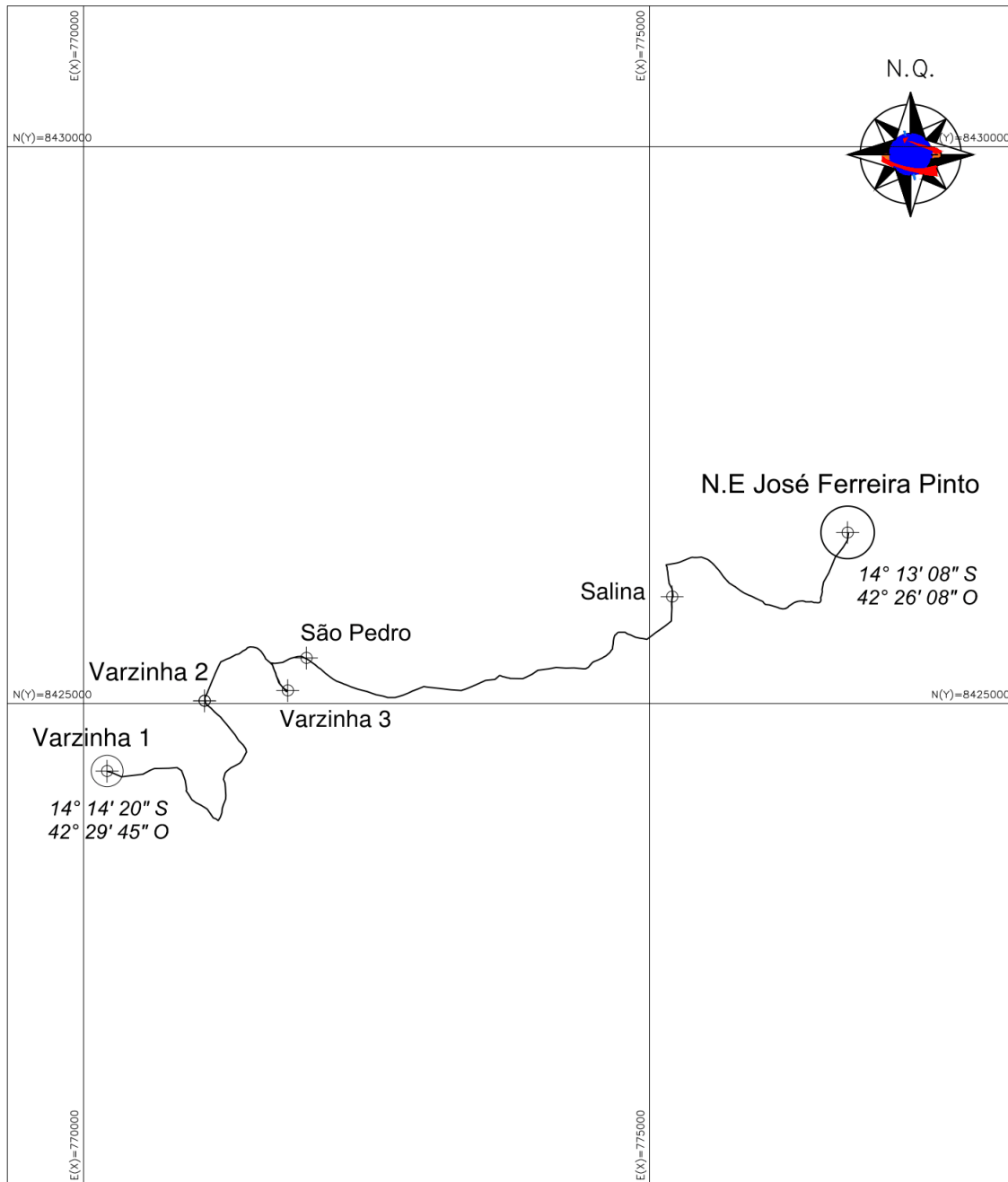
LINHA 148 Sapé a Caldeiras

Destino:		Caldeiras	
Município:	Caetité	U.F.:	BA
Data do Levantamento:	2018	Escala:	1:40.000
Percurso:	21,006 KM	Percurso total:	42,012 KM
Sistema Geodésico de Referência:	Sirgas 2000	Sistema Projeção:	UTM
Título:	PLANIMETRIA	Turno:	Vespertino



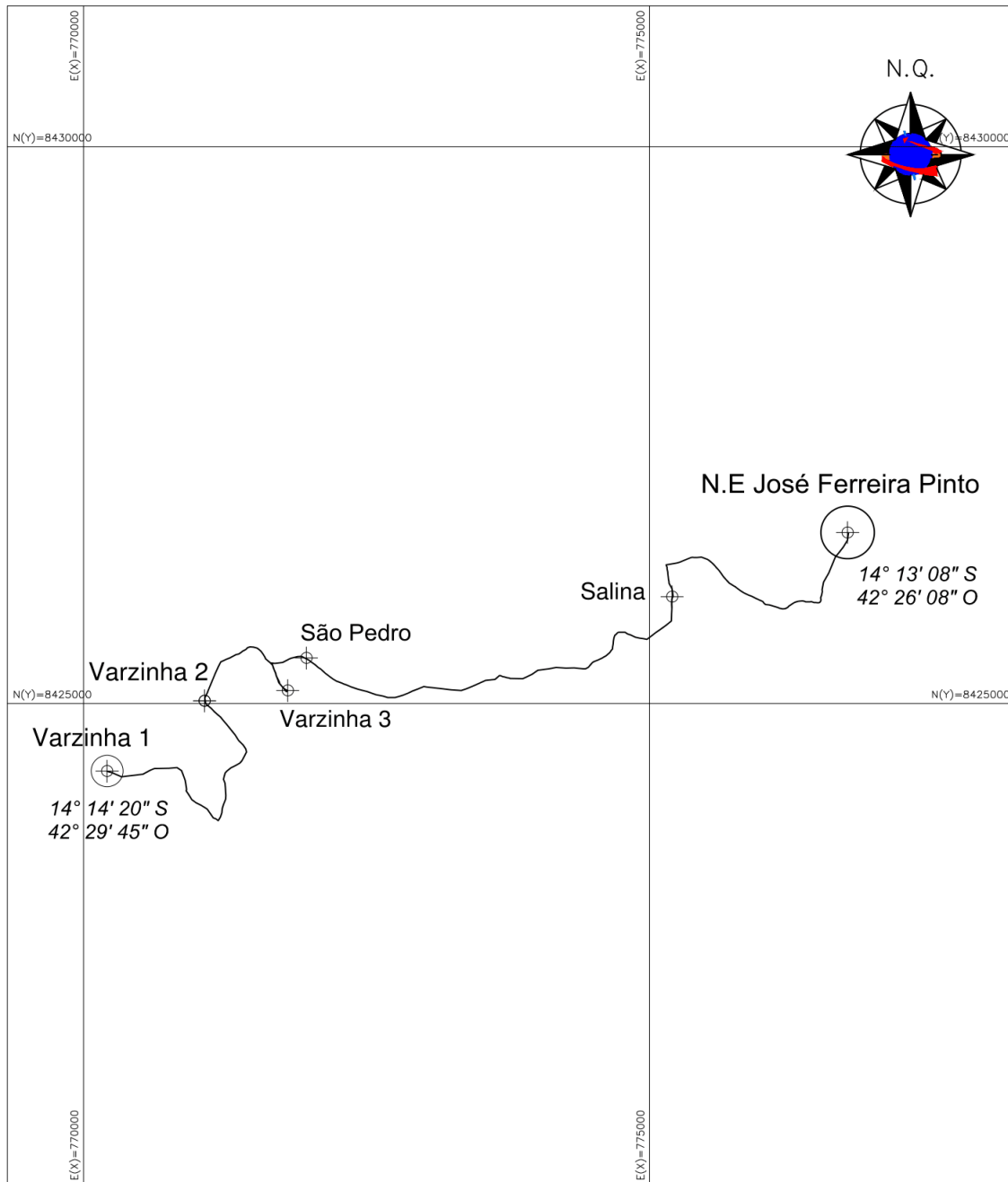
LINHA 149 Varzinha a Campinas

Destino: Campinas	
Município: Caetité	U.F.: BA
Data do Levantamento: 2018	Escala: 1:50.000
Percurso: 9,130 KM	Percurso total: 18,260 KM
Sistema Geodésico de Referência: Sirgas 2000	Sistema Projeção: UTM
Título: PLANIMETRIA	Turno: Matutino



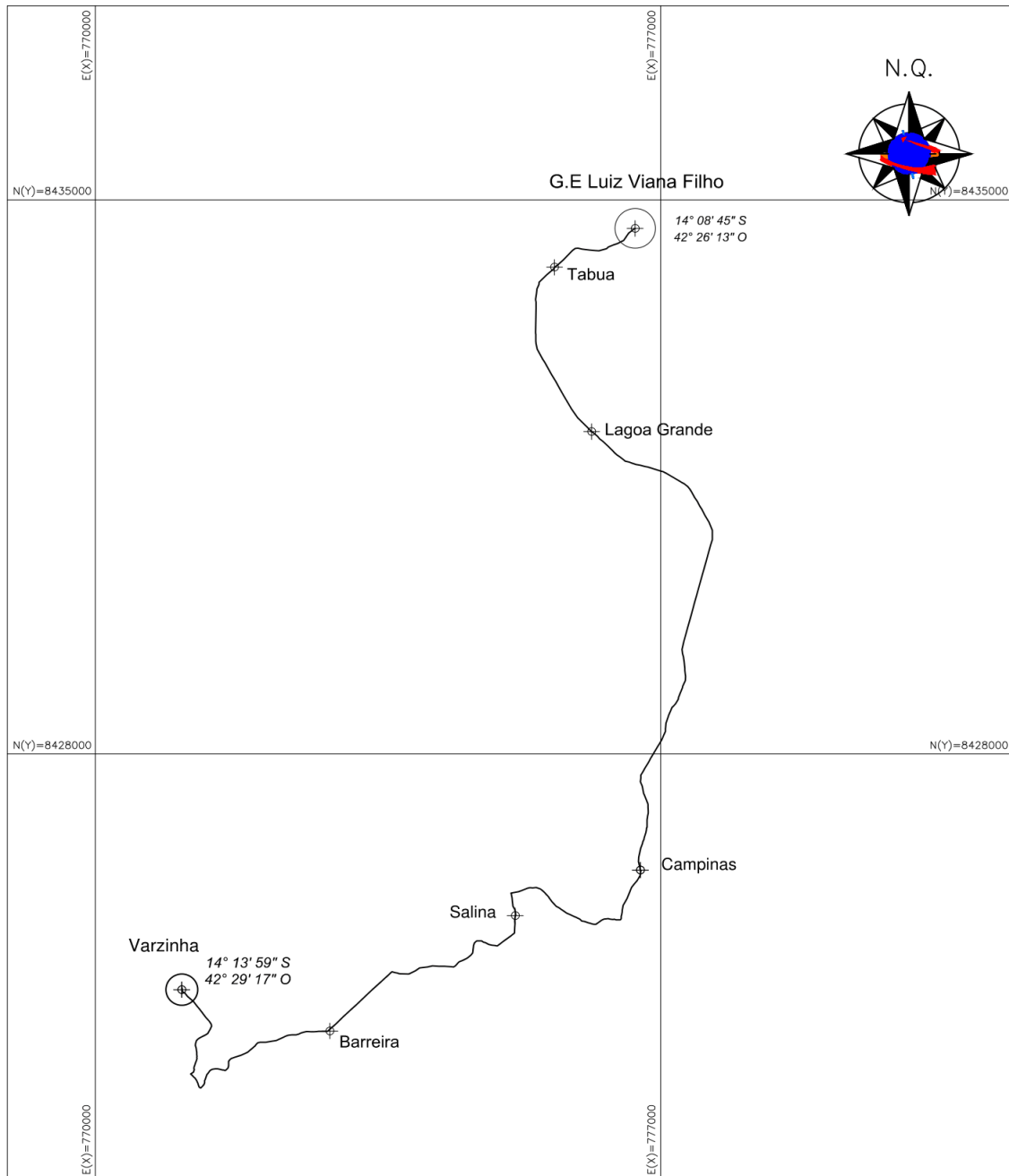
LINHA 150 Varzinha a Campinas

<i>Destino:</i> Campinas	
<i>Município:</i> Caetité	<i>U.F.:</i> BA
<i>Data do Levantamento:</i> 2018	<i>Escala:</i> 1:50.000
<i>Percurso:</i> 10,850 KM	<i>Percurso total:</i> 21,700 KM
<i>Sistema Geodésico de Referência:</i> Sirgas 2000	<i>Sistema Projeção:</i> UTM
<i>Título:</i> PLANIMETRIA	<i>Turno:</i> Vespertino



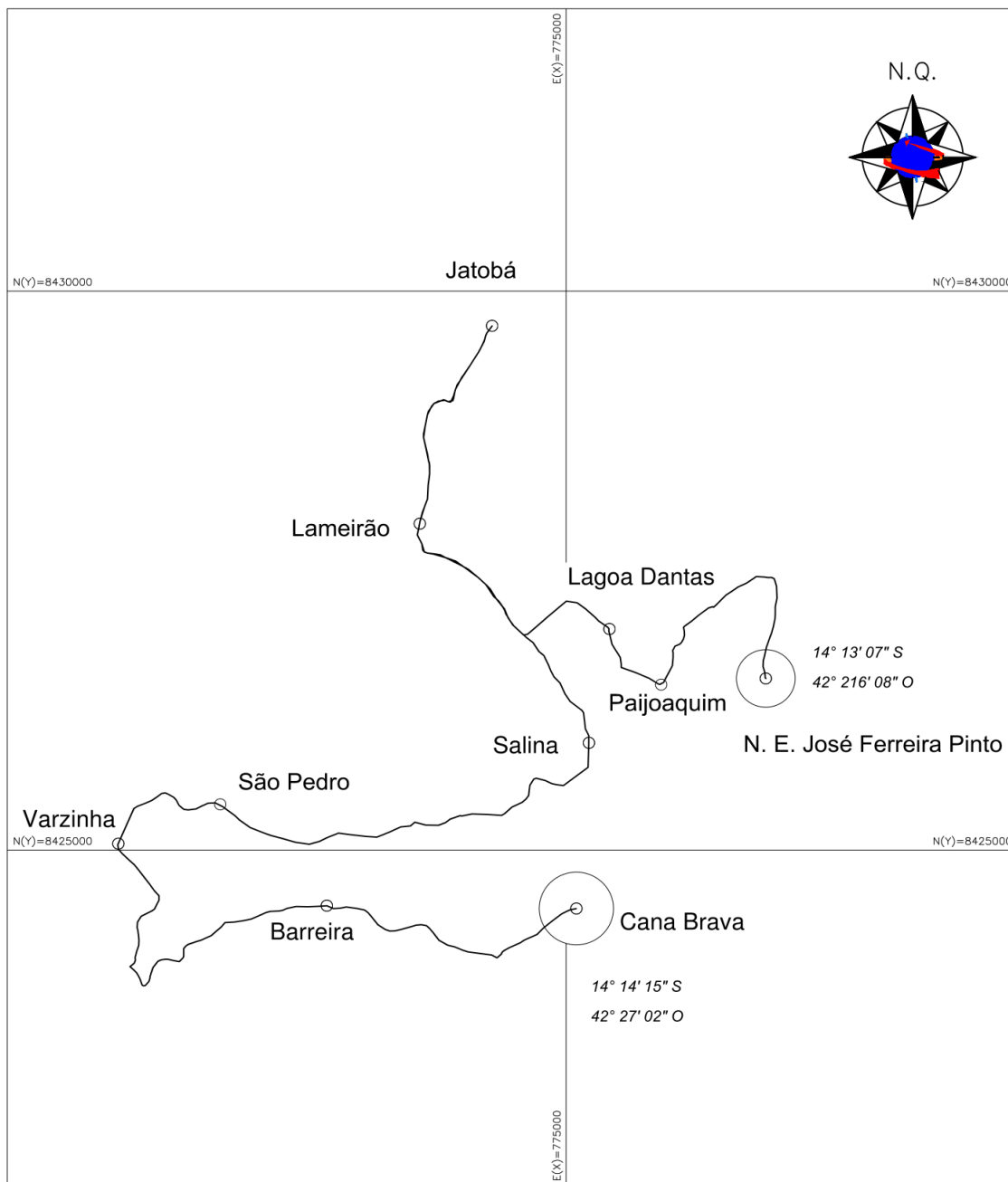
LINHA 151 Varzinha a Campinas

Destino: Campinas	
Município: Caetité	U.F.: BA
Data do Levantamento: 2018	Escala: 1:50.000
Percurso: 10,850 KM	Percurso total: 21,700 KM
Sistema Geodésico de Referência: Sirgas 2000	Sistema Projeção: UTM
Título: PLANIMETRIA	Turno: Noturno



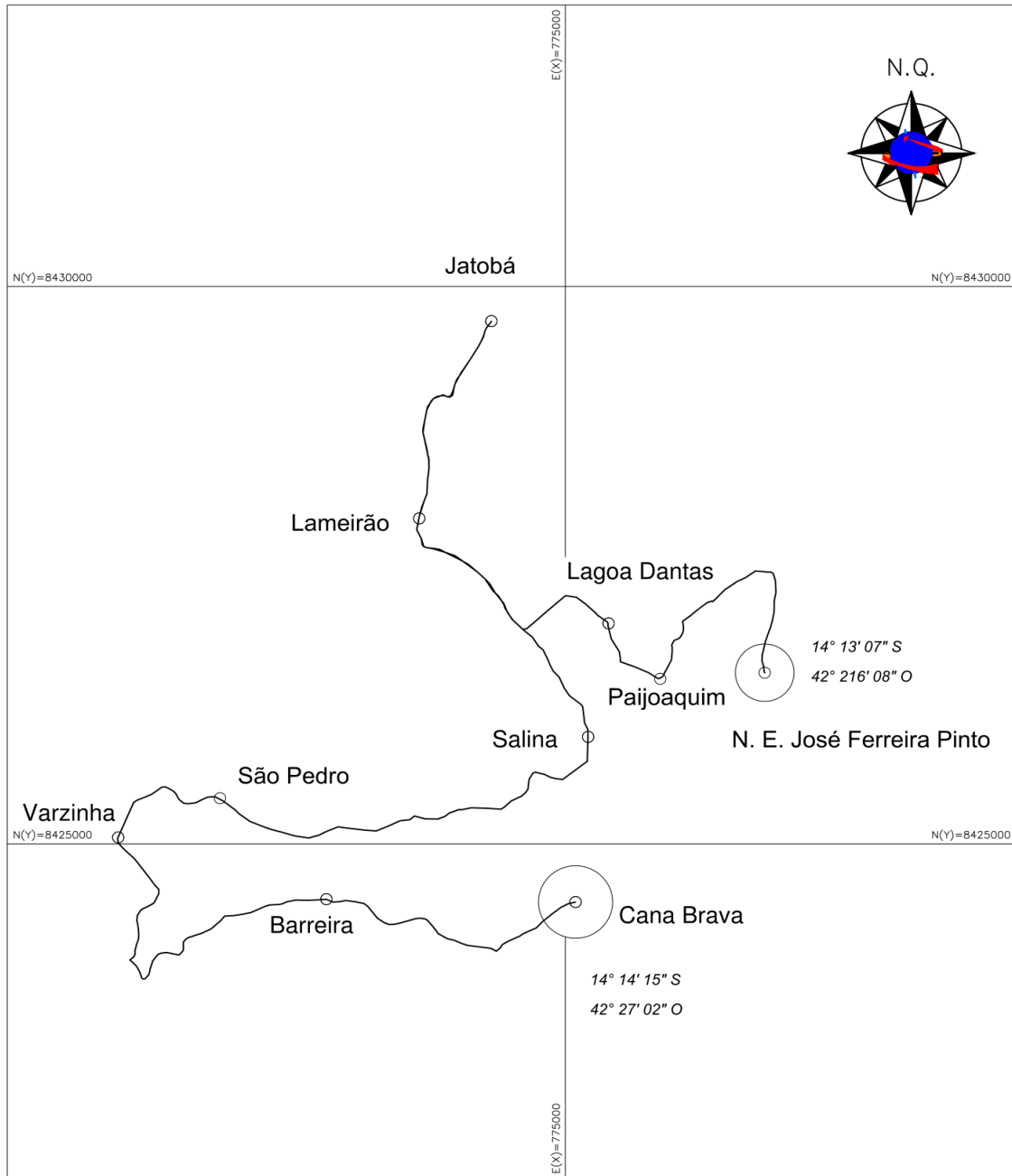
LINHA 152 Varzinha a Santa Luzia

Destino:		Santa Luzia	
Município:		U.F:	
Caetité		BA	
Data do Levantamento:		Escala:	
2018		1:70.000	
Percurso:		Percurso total:	
19,256 KM		38,512 KM	
Sistema Geodésico de Referência:		Sistema Projeção:	
Sirgas 2000		UTM	
Título:		Turno:	
PLANIMETRIA		Noturno	



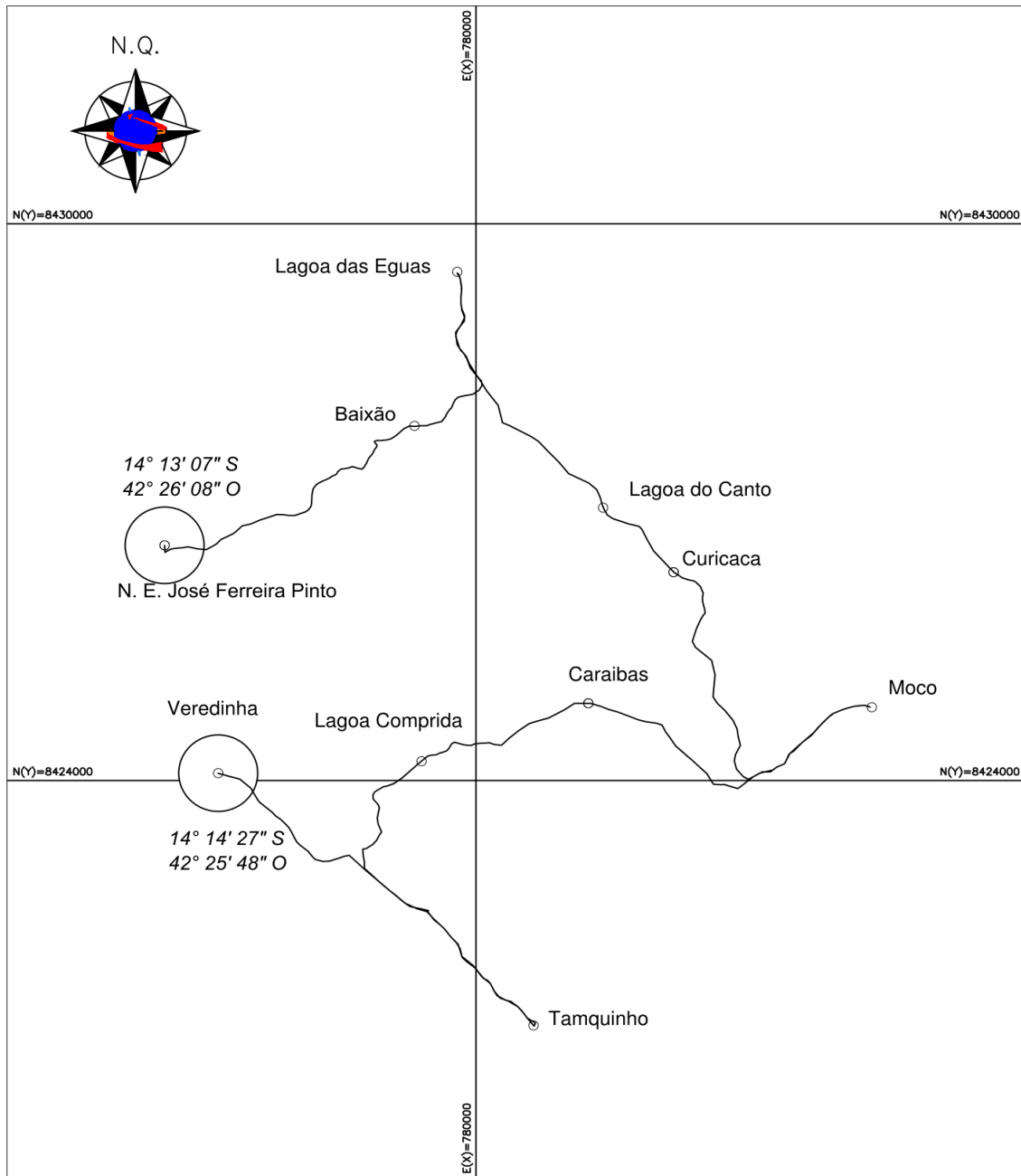
LINHA 153 Cana Brava a Campinas

Destino: Campinas	
Município: Caetité	U.F.: BA
Data do Levantamento: 2018	Escala: 1:50.000
Percurso: 23,419 KM	Percurso total: 46,838 KM
Sistema Geodésico de Referência: Sirgas 2000	Sistema Projeção: UTM
Título: PLANIMETRIA	Tumo: Matutino



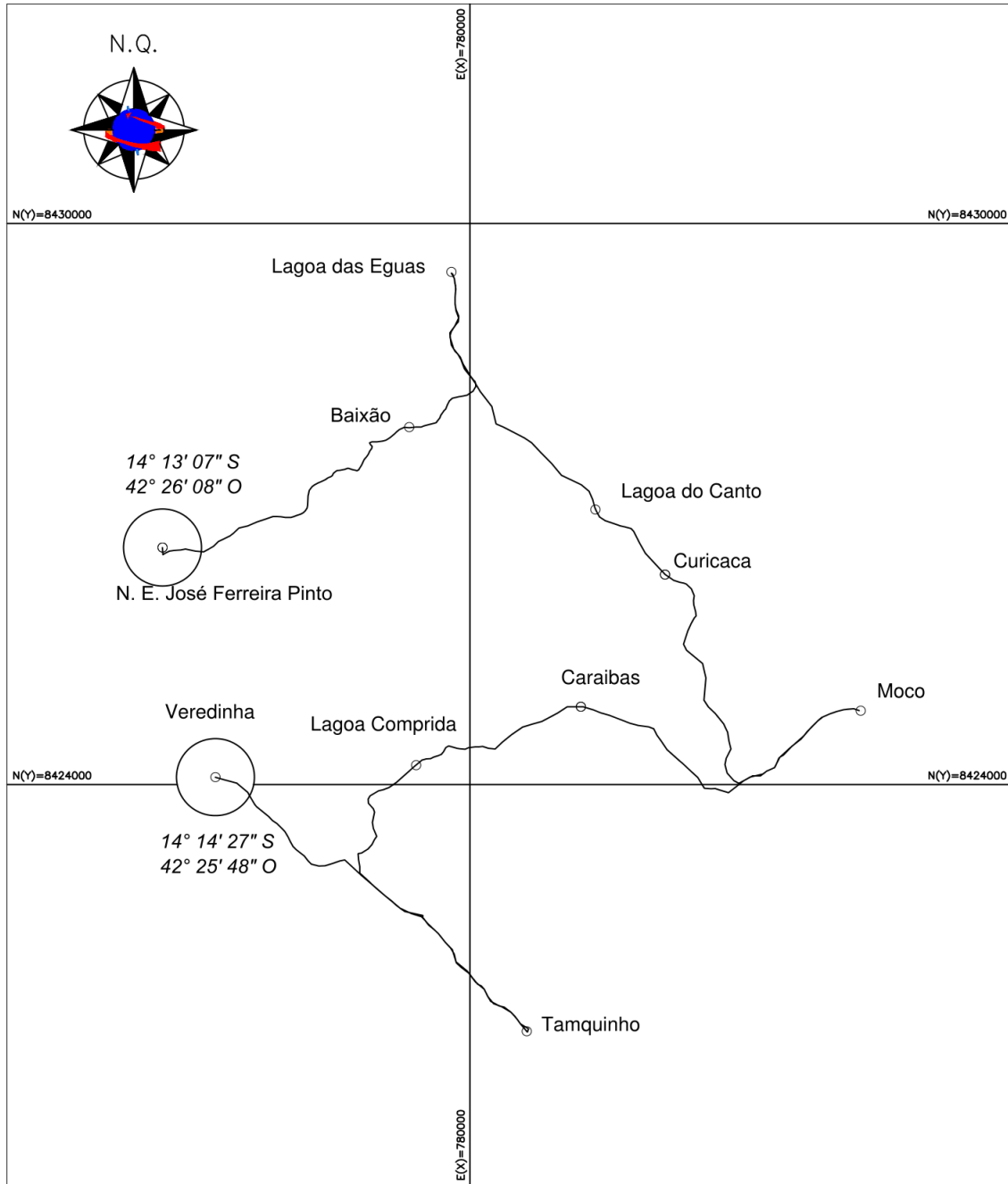
LINHA 154 Cana Brava a Campinas

Destino: Campinas	
Município: Caetité	U.F.: BA
Data do Levantamento: 2018	Escala: 1:50.000
Percurso: 23,419 KM	Percurso total: 46,838 KM
Sistema Geodésico de Referência: Sirgas 2000	Sistema Projeção: UTM
Título: PLANIMETRIA	Tumo: Vespertino



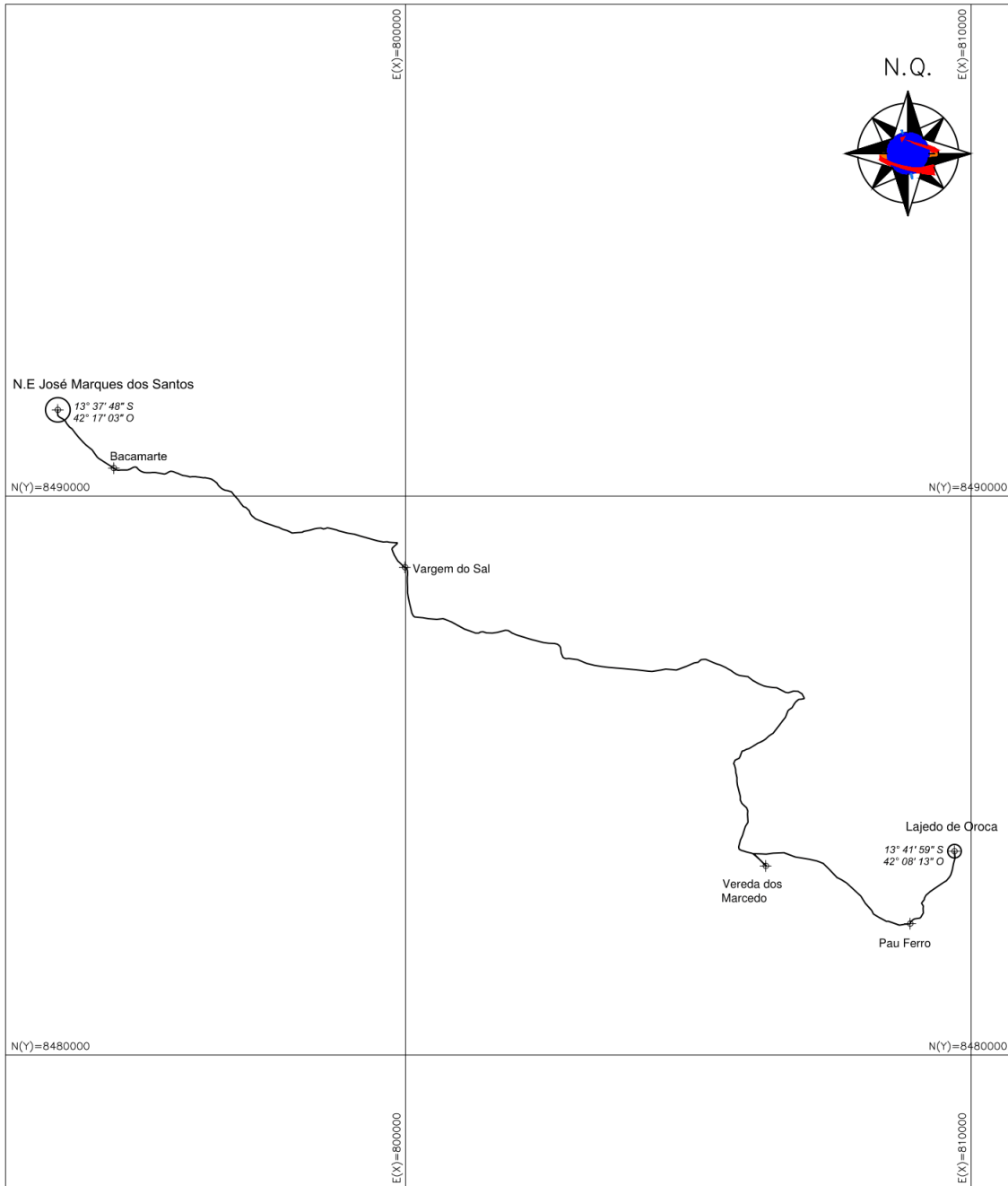
LINHA 155 Veredinha a Campinas

Destino: Campinas	
Município: Caetité	U.F.: BA
Data do Levantamento: 2018	Escala: 1:60.000
Percurso: 28,250 KM	Percurso total: 56,500 KM
Sistema Geodésico de Referência: Sirgas 2000	Sistema Projeção: UTM
Título: PLANIMETRIA	Turno: Matutina



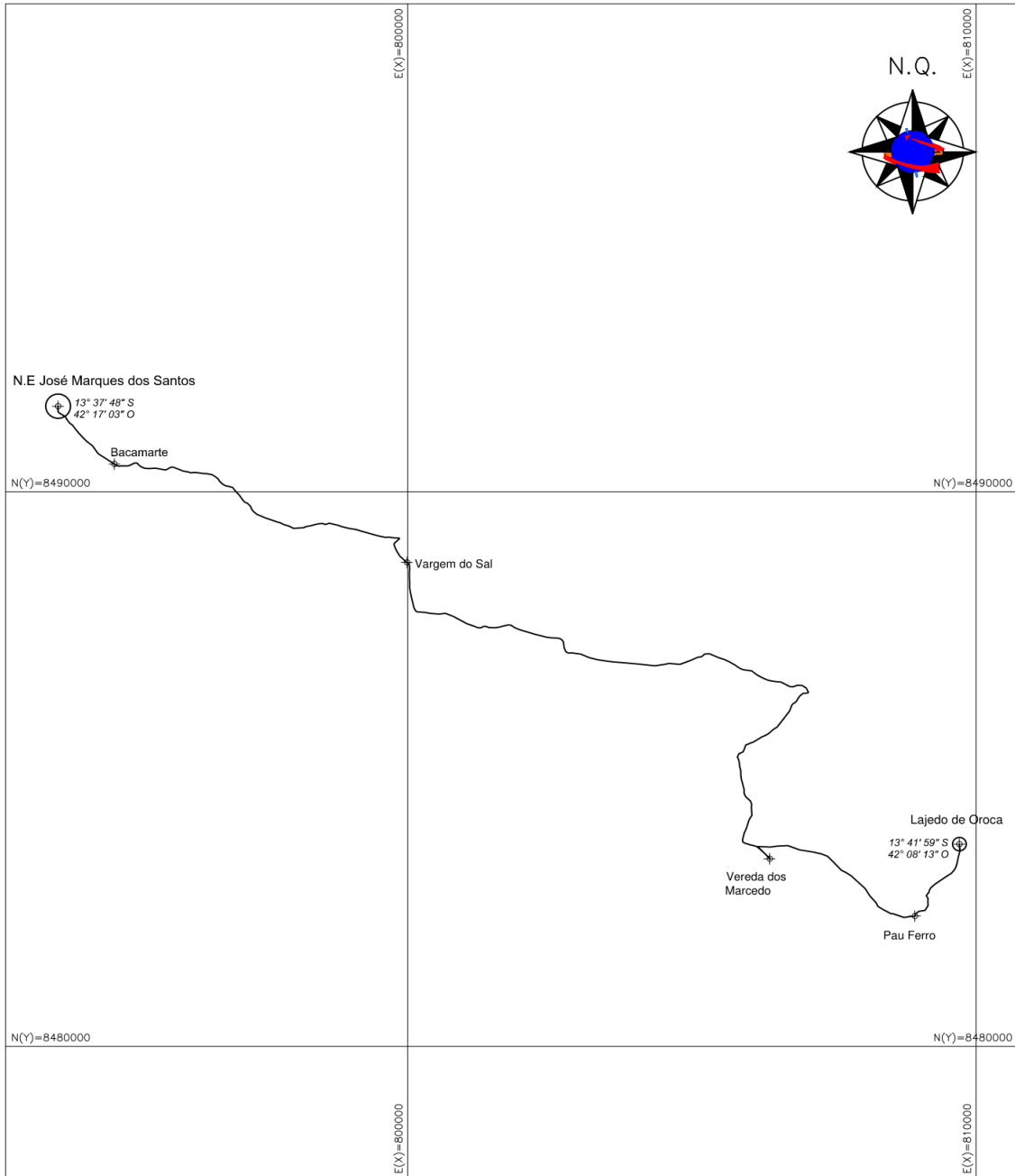
LINHA 156 Veredinha a Campinas

Destino: Campinas	
Município: Caetité	U.F.: BA
Data do Levantamento: 2018	Escala: 1:60.000
Percurso: 28,250 KM	Percurso total: 56,500 KM
Sistema Geodésico de Referência: Sirgas 2000	Sistema Projeção: UTM
Título: PLANIMETRIA	Turno: Vespertino



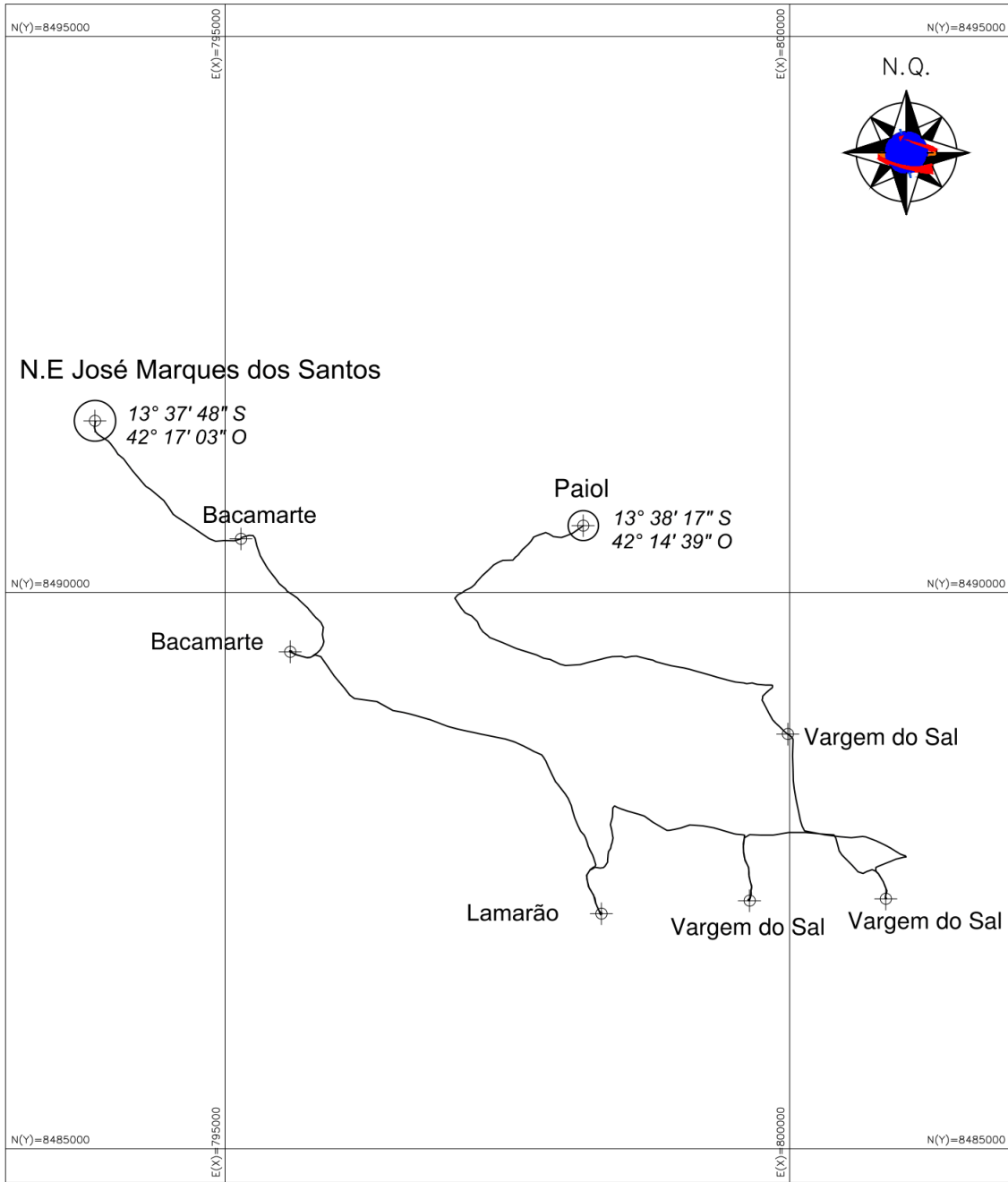
LINHA 157 Lajedo de Oroca a Cercado

Destino:		Cercado	
Município:	Caetité	U.F.:	BA
Data do Levantamento:	2018	Escala:	1:100000
Percurso:	25,217 KM	Percurso total:	50,434 KM
Sistema Geodésico de Referência:	Sirgas 2000	Sistema Projeção:	UTM
Título:	PLANIMETRIA	Turno:	Matutino



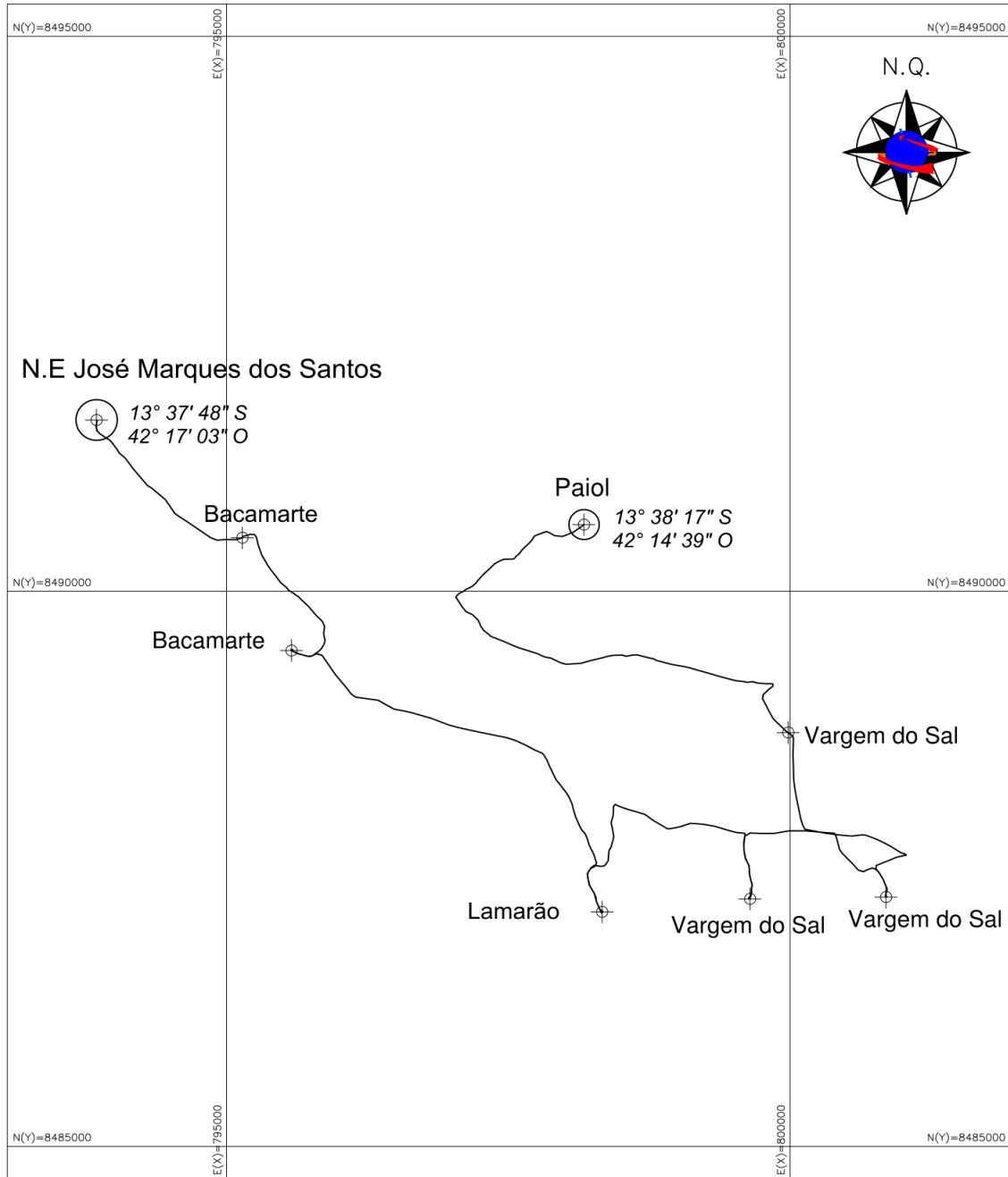
LINHA 158 Lajedo de Oroca a Cercado

Destino:	Cercado	
Município:	Caetité	U.F.: BA
Data do Levantamento:	2018	Escala: 1:100000
Percorso:	25,217 KM	Percorso total: 50,434 KM
Sistema Geodésico de Referência:	Sirgas 2000	Sistema Projeção: UTM
Título:	PLANIMETRIA	Turno: Vespertino



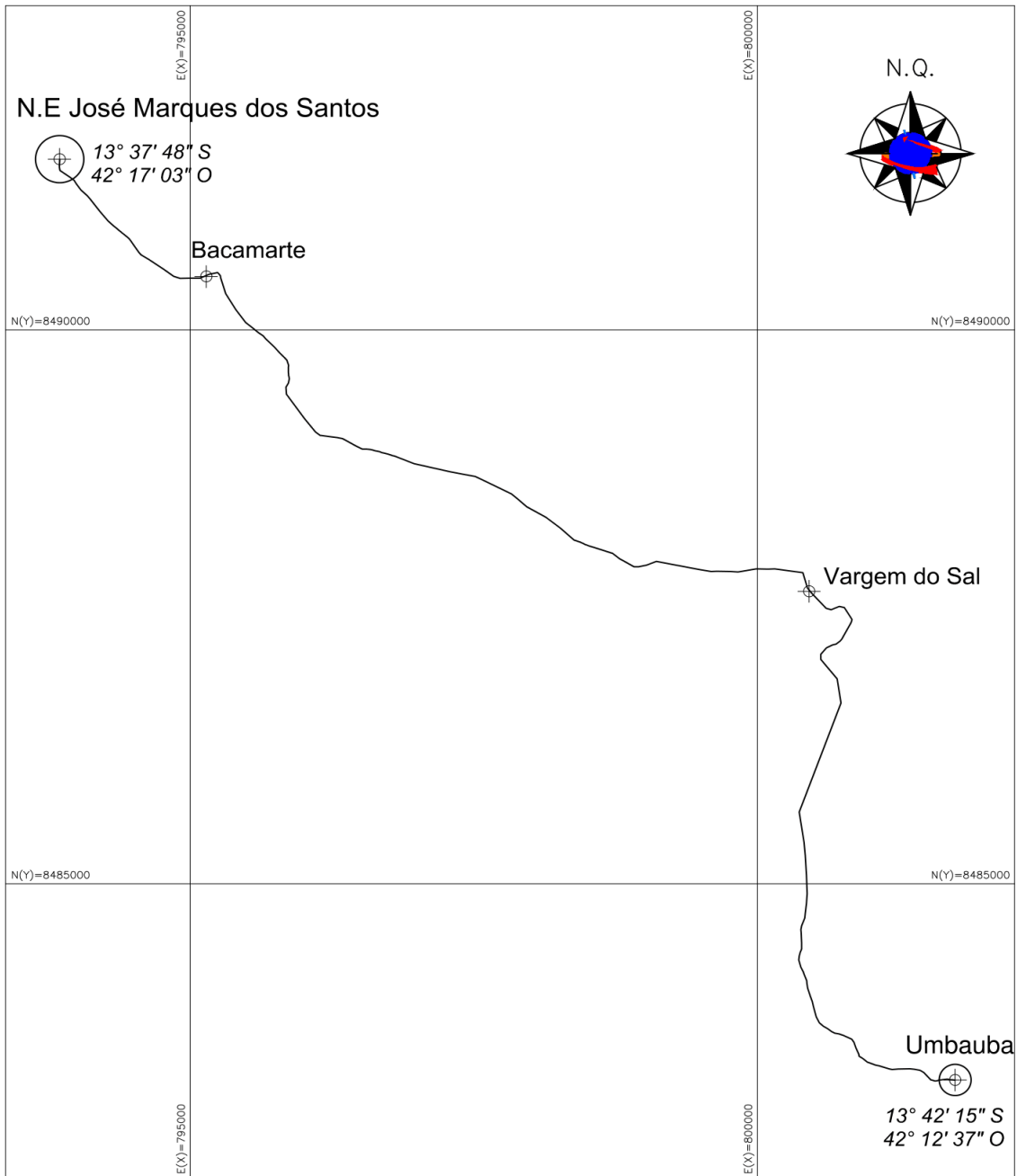
LINHA 159 Paíol a Cercado

Destino: Cercado	
Município: Caetité	U.F.: BA
Data do Levantamento: 2018	Escala: 1:50000
Percurso: 20,396 KM	Percurso total: 40,792 KM
Sistema Geodésico de Referência: Sirgas 2000	Sistema Projeção: UTM
Título: PLANIMETRIA	Turno: Matutino



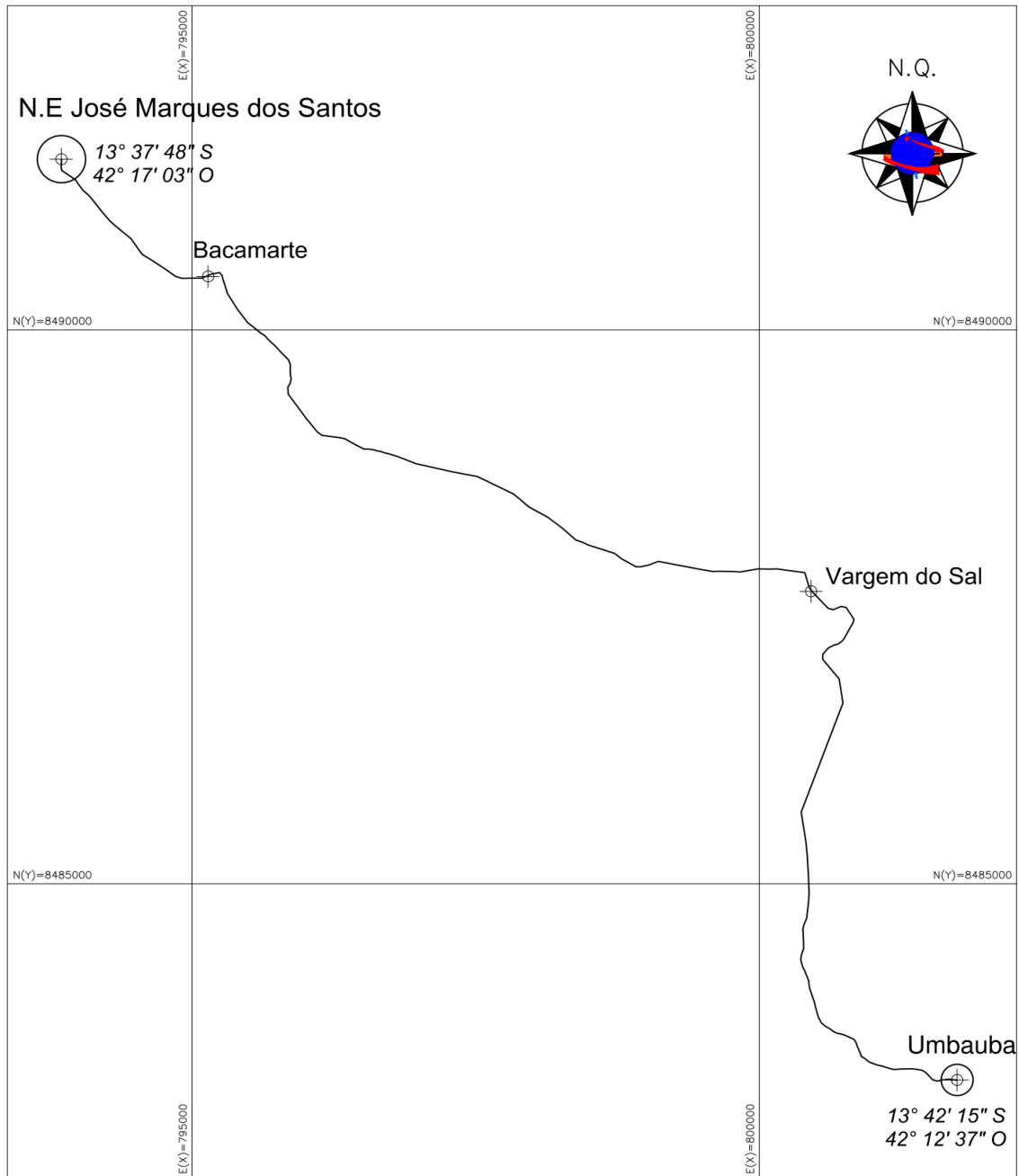
LINHA 160 Paiol a Cercado

Destino: Cercado	
Município: Caetité	U.F.: BA
Data do Levantamento: 2018	Escala: 1:50000
Percurso: 20,396 KM	Percurso total: 40,792 KM
Sistema Geodésico de Referência: Sirgas 2000	Sistema Projeção: UTM
Título: PLANIMETRIA	Turno: Vespertino



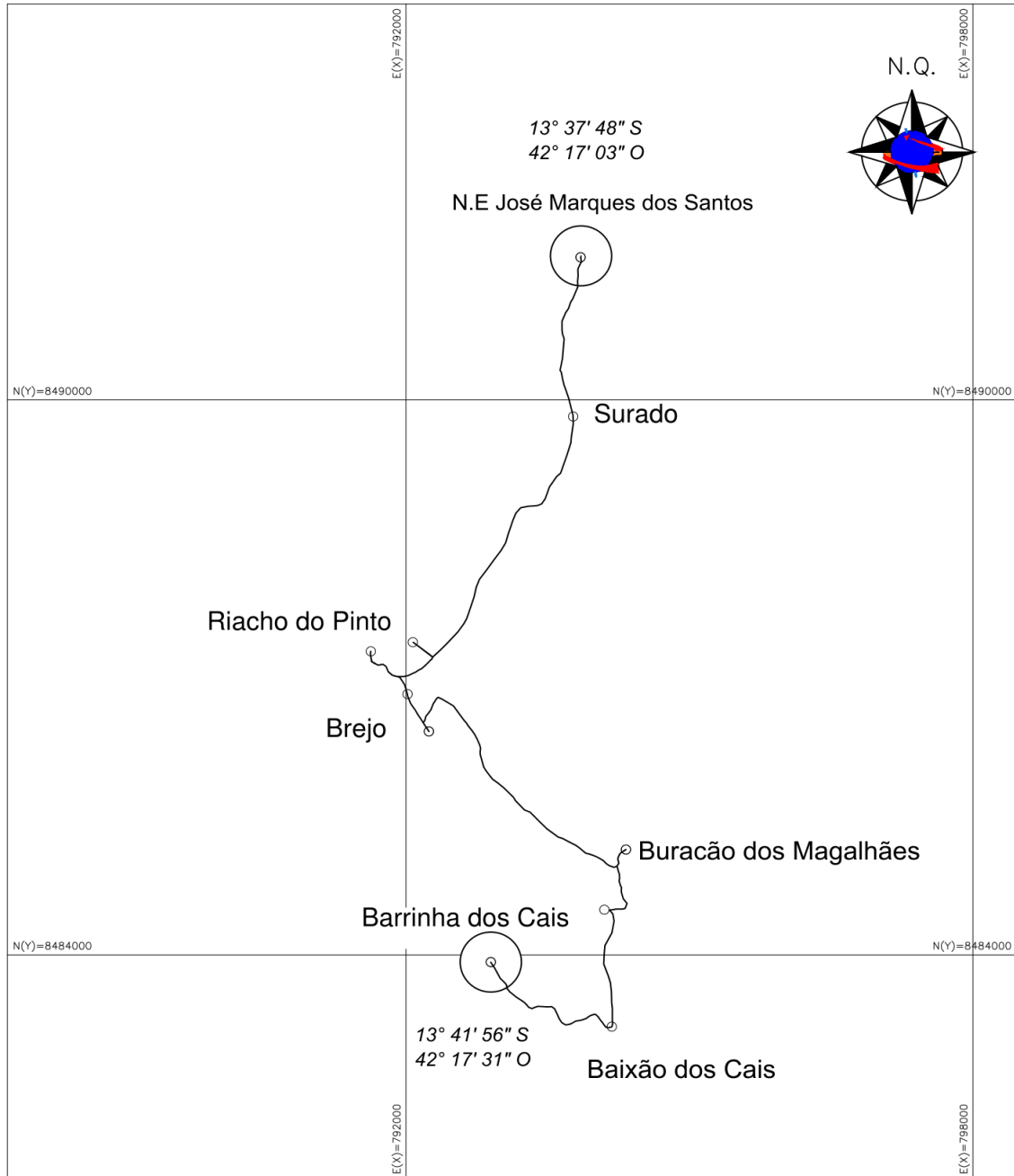
LINHA 161 Umbauba a Cercado

Destino:		Cercado	
Município:	Caetité	U.F.:	BA
Data do Levantamento:	2018	Escala:	1:50000
Percurso:	14,312 KM	Percurso total:	28,624 KM
Sistema Geodésico de Referência:	Sirgas 2000	Sistema Projeção:	UTM
Título:	PLANIMETRIA	Tumo:	Matutino



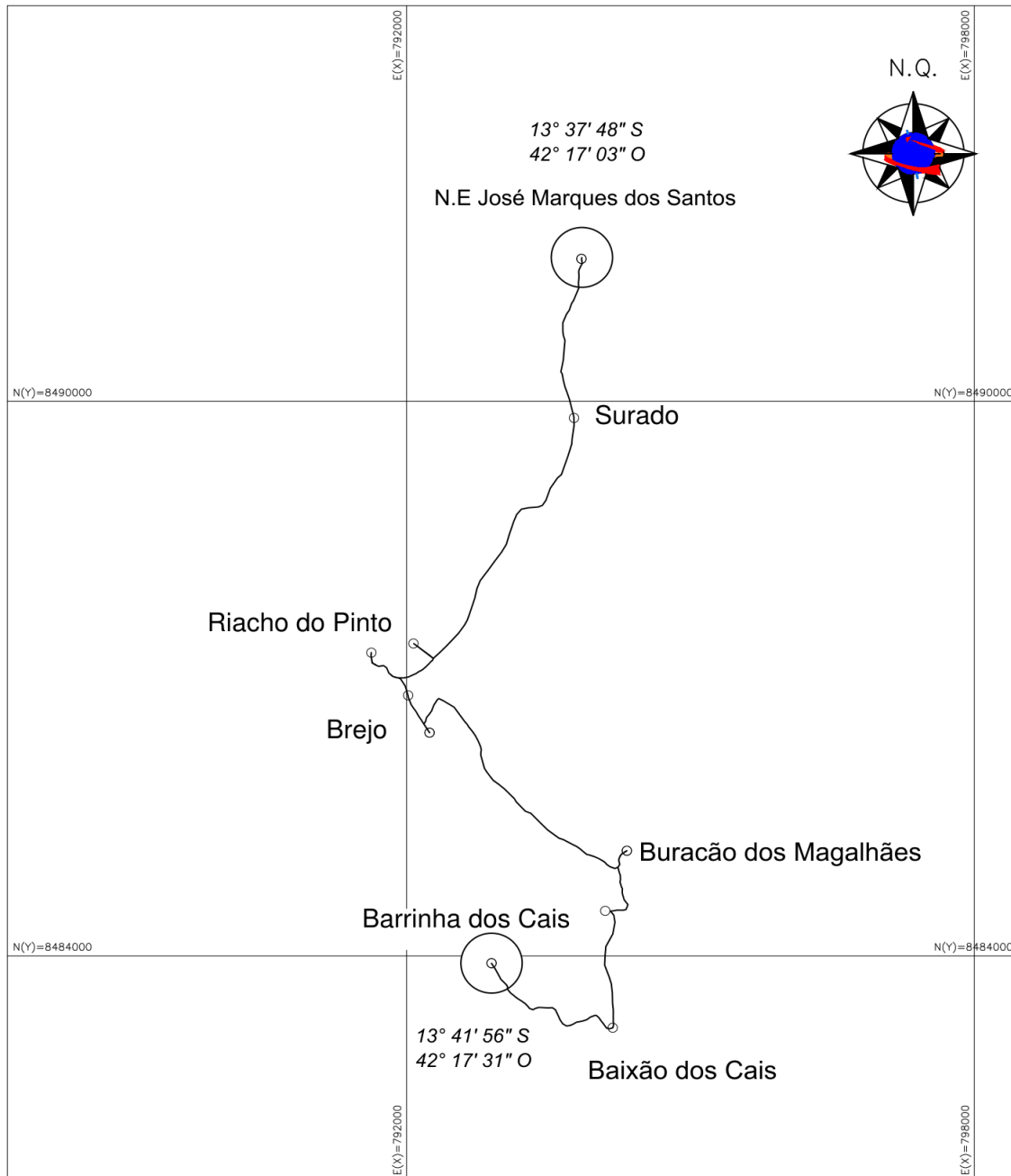
LINHA 162 Umbauba a Cercado

Destino:		Cercado	
Município:	Caetité	U.F.:	BA
Data do Levantamento:	2018	Escala:	1:50000
Percurso:	14,312 KM	Percurso total:	28,624 KM
Sistema Geodésico de Referência:	Sirgas 2000	Sistema Projeção:	UTM
Título:	PLANIMETRIA	Turno:	Vespertino



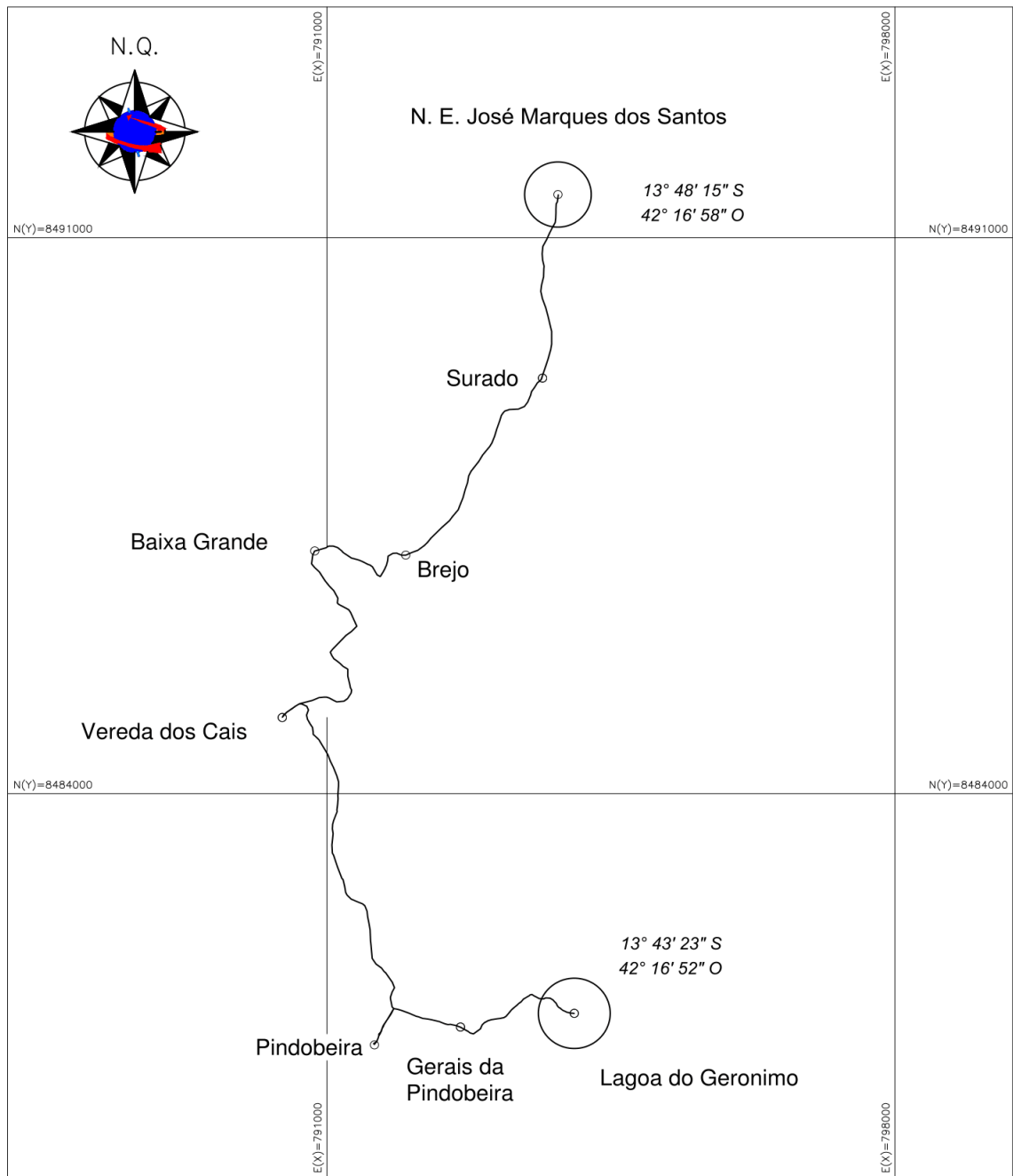
LINHA 163 Barrinha dos Cais a Cercada

<i>Destino:</i> Cercada	
<i>Município:</i> Caetité	<i>U.F.:</i> BA
<i>Data do Levantamento:</i> 2018	<i>Escala:</i> 1:60.000
<i>Percurso:</i> 14,890 KM	<i>Percurso total:</i> 29,480 KM
<i>Sistema Geodésico de Referência:</i> Sirgas 2000	<i>Sistema Projeção:</i> UTM
<i>Título:</i> PLANIMETRIA	<i>Turno:</i> Matutino



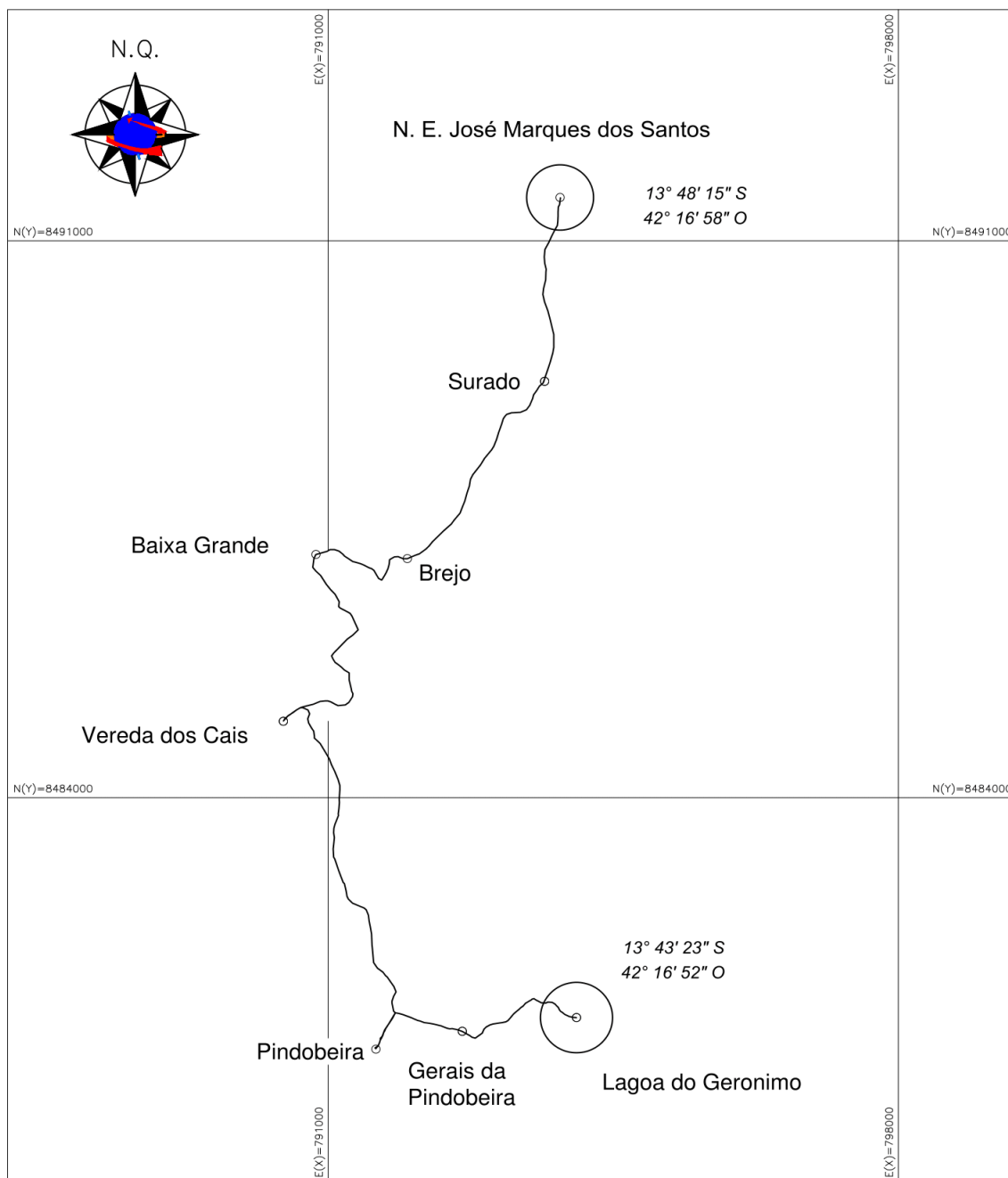
LINHA 164 Barrinha dos Cais a Cercado

Destino:	Cercado	
Município:	Caetité	U.F.: BA
Data do Levantamento:	2018	Escala: 1:60.000
Percurso:	14,890 KM	Percurso total: 29,480 KM
Sistema Geodésico de Referência:	Sirgas 2000	Sistema Projeção: UTM
Título:	PLANIMETRIA	Tumo: Vespertino



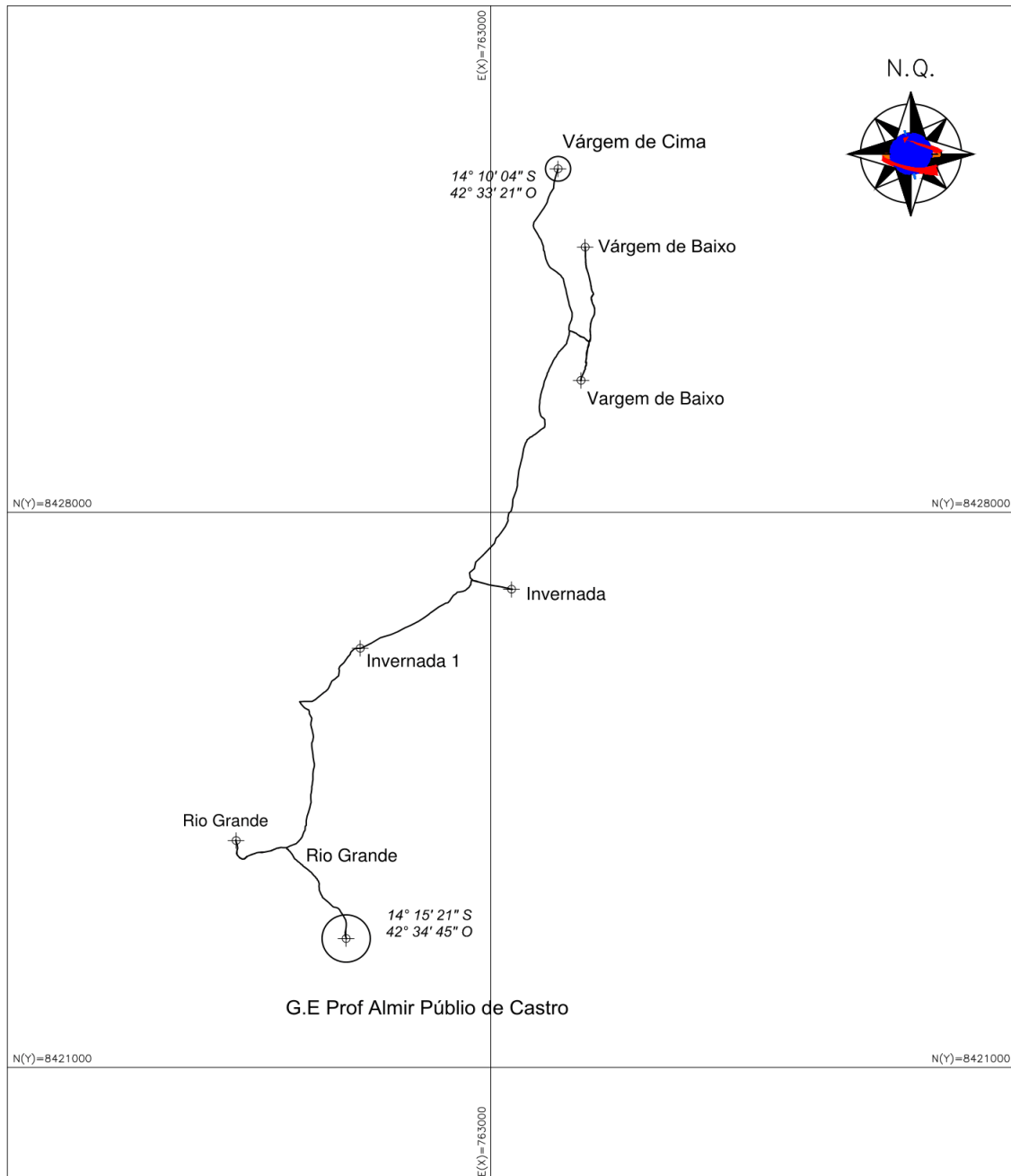
LINHA 165 Lagoa do Geronimo a Cercado

Destino:		Cercado	
Município:	Caetité	U.F.:	BA
Data do Levantamento:	2018	Escala:	1:70.000
Percurso:	18,227 KM	Percurso total:	36,454 KM
Sistema Geodésico de Referência:	Sirgas 2000	Sistema Projeção:	UTM
Título:	PLANIMETRIA	Turno:	Matutino



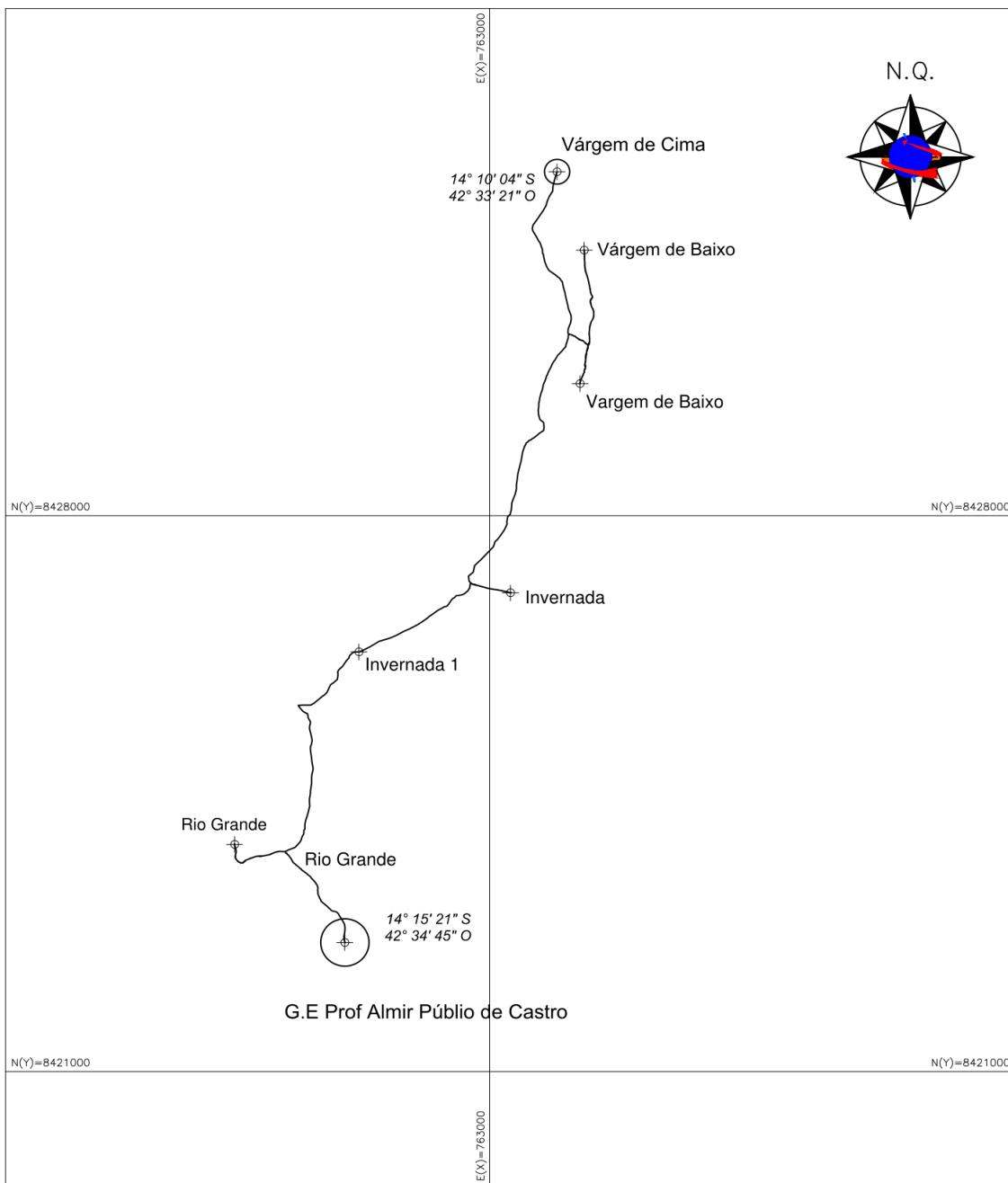
LINHA 166 Lagoa do Geronimo a Cercado

Destino: Cercado	
Município: Caetité	U.F.: BA
Data do Levantamento: 2018	Escala: 1:70.000
Percurso: 18,227 KM	Percurso total: 36,454 KM
Sistema Geodésico de Referência: Sirgas 2000	Sistema Projeção: UTM
Título: PLANIMETRIA	Turno: Vespertino



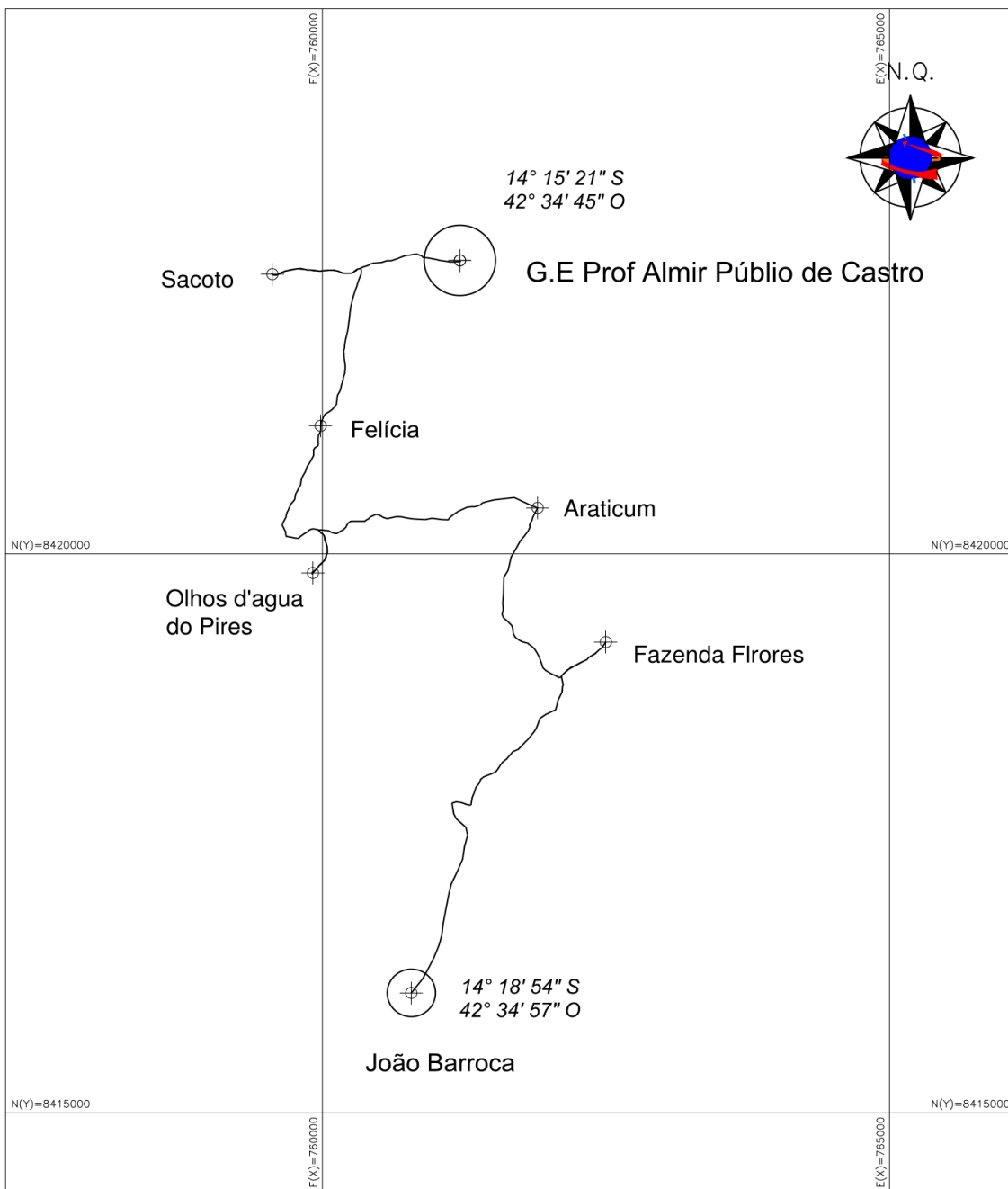
LINHA 167 Vargem de Cima a Curral Velho

Destino:		Curral Velho	
Município:	Caetité	U.F.:	BA
Data do Levantamento:	2018	Escala:	1:70.000
Percurso:	19,017 KM	Percurso total:	38,034 KM
Sistema Geodésico de Referência:	Sirgas 2000	Sistema Projeção:	UTM
Título:	PLANIMETRIA	Turno:	Matutino



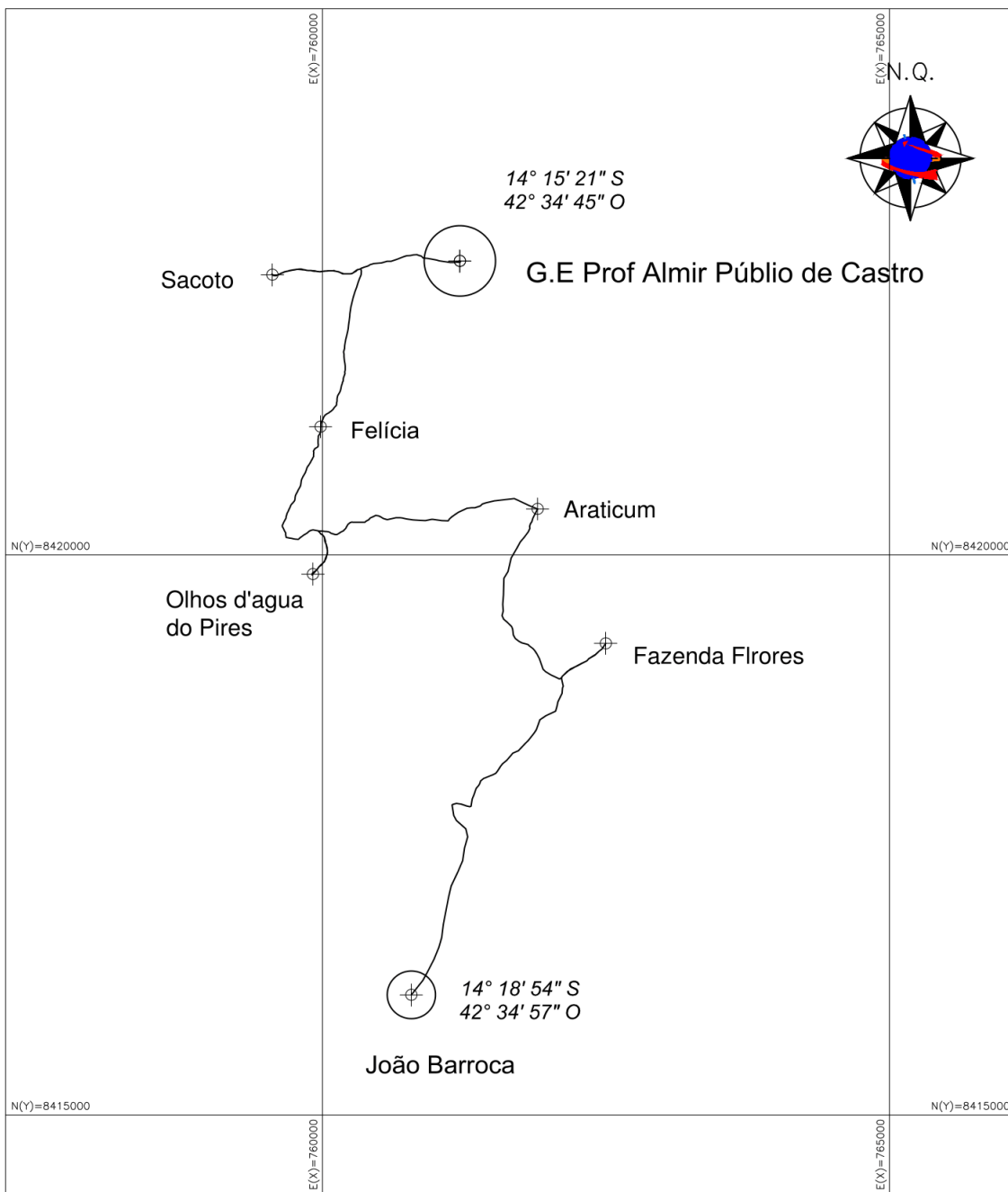
LINHA 168 Vargem de Cima a Curral Velho

Destino:		Curral Velho	
Município:	Caetité	U.F.:	BA
Data do Levantamento:	2018	Escala:	1:70.000
Percurso:	19,017 KM	Percurso total:	38,034 KM
Sistema Geodésico de Referência:	Sirgas 2000	Sistema Projeção:	UTM
Título:	PLANIMETRIA	Turno:	Vespertino



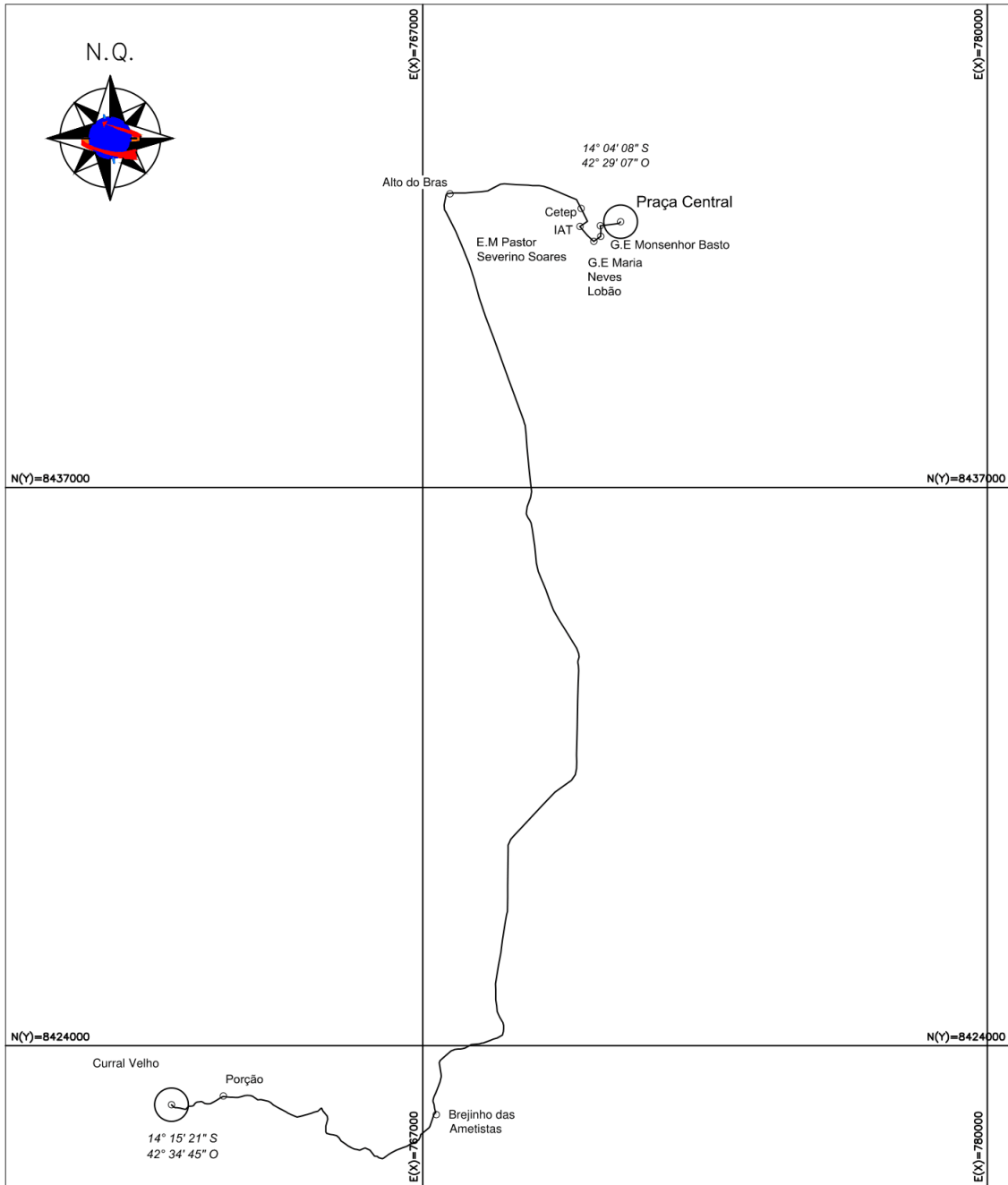
LINHA 169 João Barroca a Curral Velho

Destino: Curral Velho	
Município: Caetité	U.F.: BA
Data do Levantamento: 2018	Escala: 1:50.000
Percurso: 14,879 KM	Percurso total: 29,758 KM
Sistema Geodésico de Referência: Sirgas 2000	Sistema Projeção: UTM
Título: PLANIMETRIA	Turno: Matutino



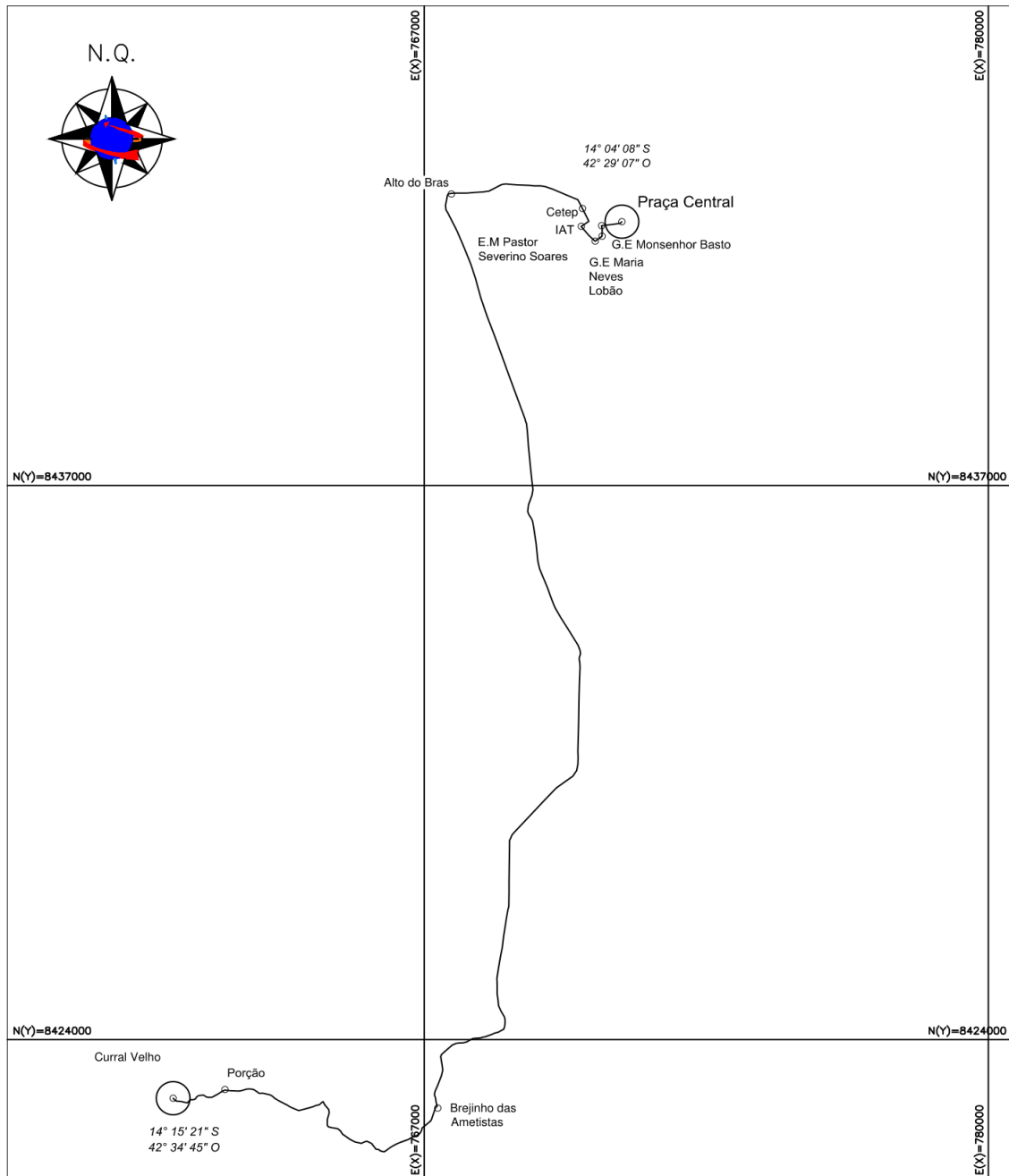
LINHA 170 João Barroca a Curral Velho

<i>Destino:</i> Curral Velho	
<i>Município:</i> Caetité	<i>U.F.:</i> BA
<i>Data do Levantamento:</i> 2018	<i>Escala:</i> 1:50.000
<i>Percurso:</i> 14,879 KM	<i>Percurso total:</i> 29,758 KM
<i>Sistema Geodésico de Referência:</i> Sirgas 2000	<i>Sistema Projeção:</i> UTM
<i>Título:</i> PLANIMETRIA	<i>Turno:</i> Vespertino



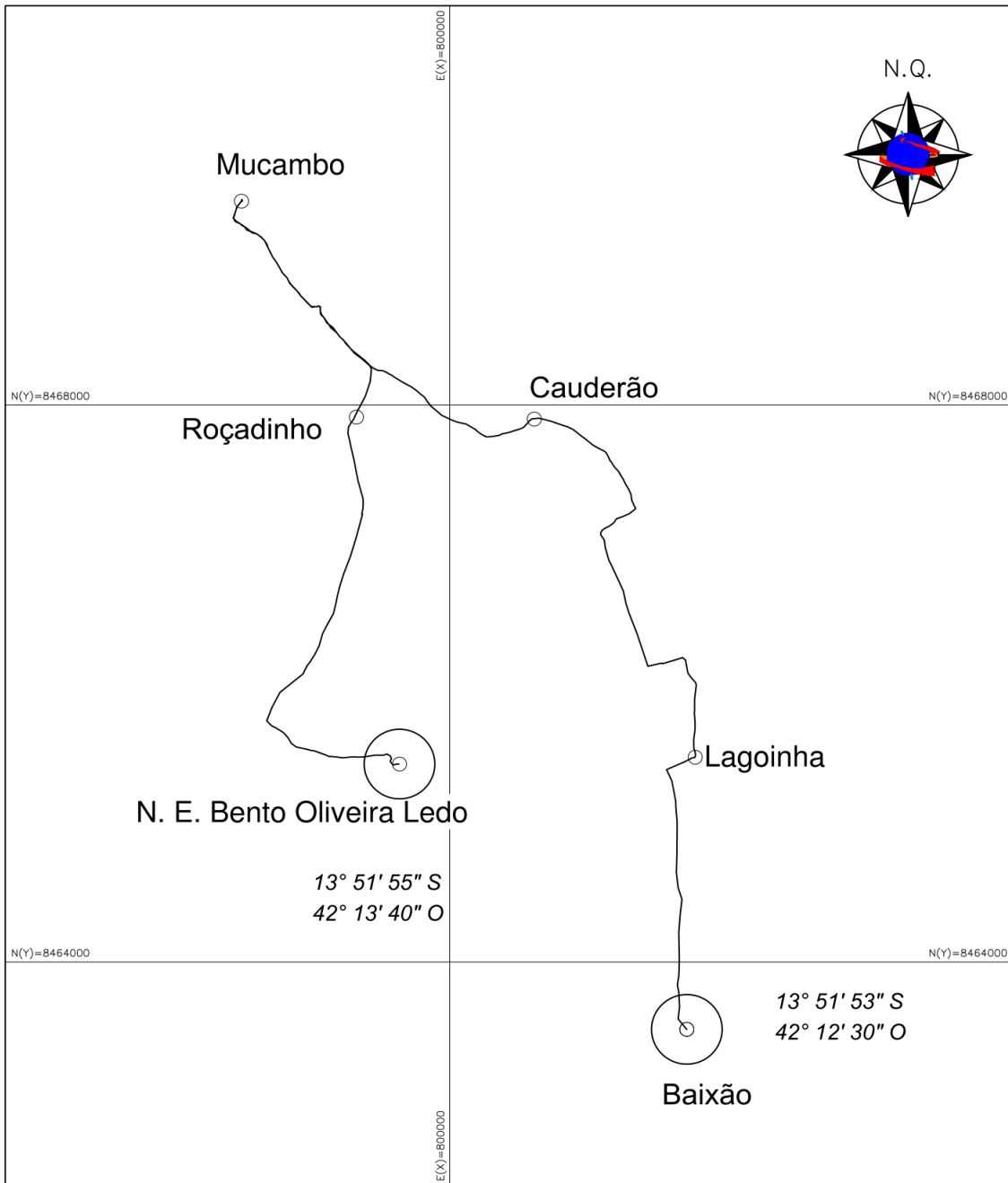
LINHA 171 Curral Velho a Caetité

Destino: Caetité	
Município: Caetité	U.F.: BA
Data do Levantamento: 2018	Escala: 1: 130000
Percurso: 36,745 KM	Percurso total: 73,490 KM
Sistema Geodésico de Referência: Sirgas 2000	Sistema Projeção: UTM
Título: PLANIMETRIA	Turno: Matutino



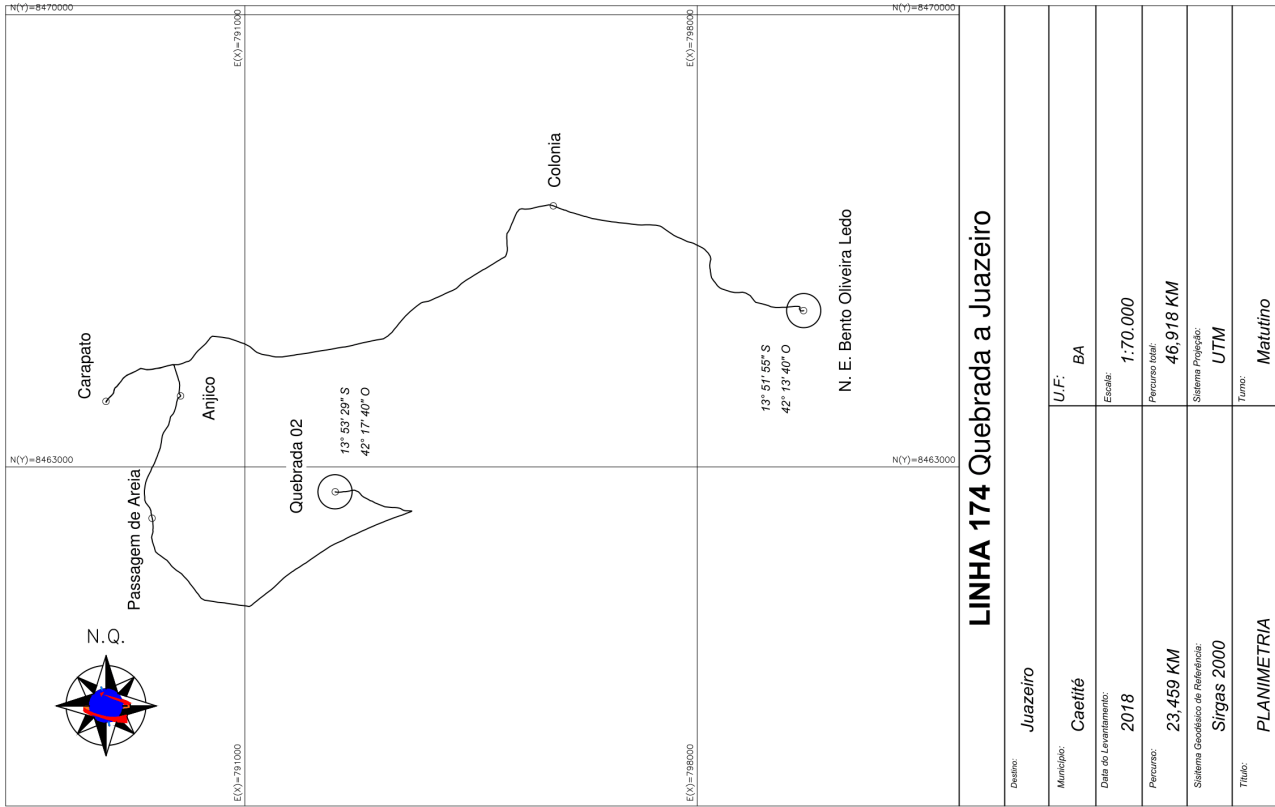
LINHA 172 Curral Velho a Caetité

Destino:		Caetité	
Município:	Caetité	U.F.:	BA
Data do Levantamento:	2018	Escala:	1: 130000
Percurso:	36,745 KM	Percurso total:	73,490 KM
Sistema Geodésico de Referência:	Sirgas 2000	Sistema Projeção:	UTM
Título:	PLANIMETRIA	Turno:	Noturno



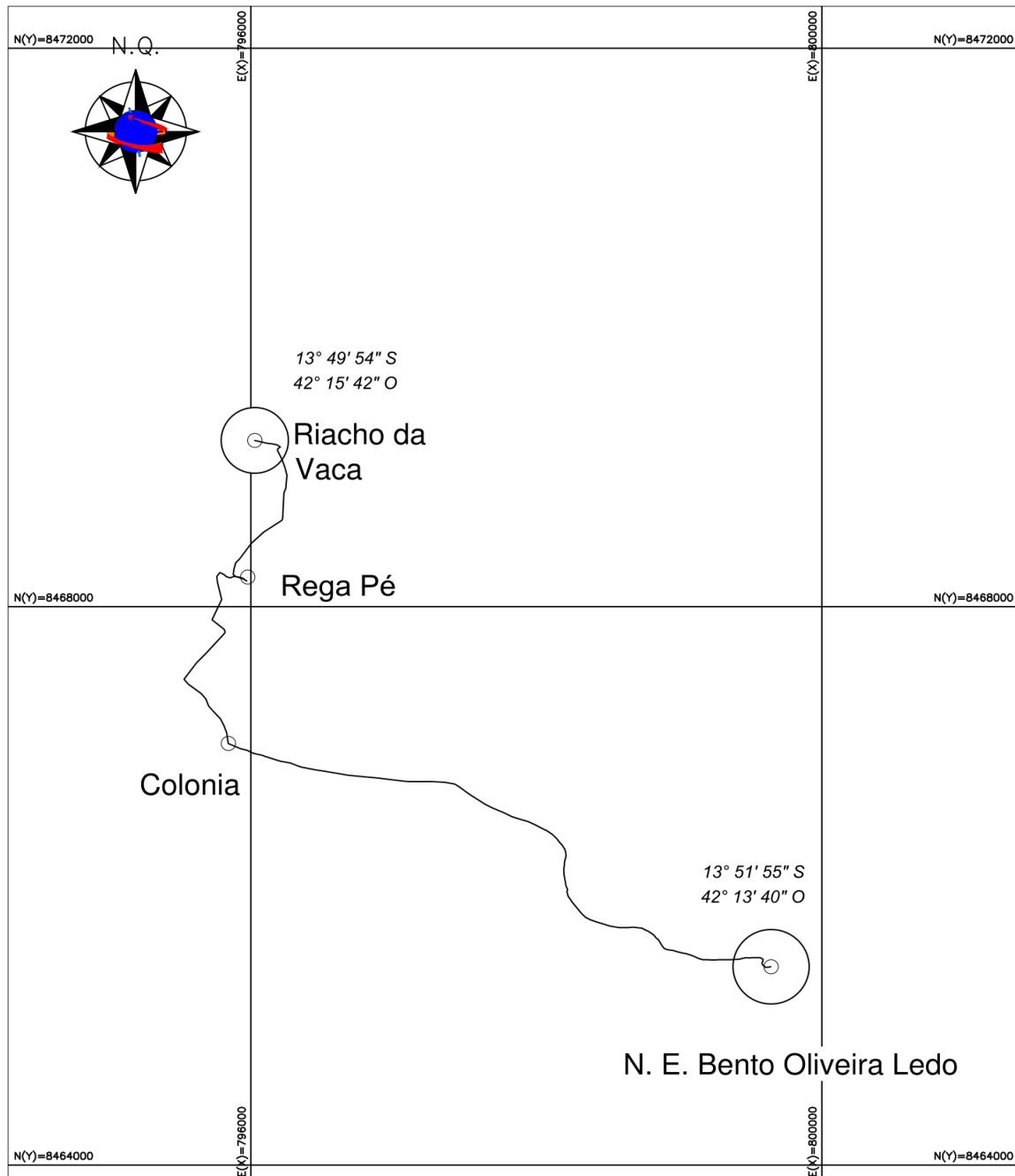
LINHA 173 Baixão a Juazeiro

Destino: <i>Juazeiro</i>	
Município: <i>Caetité</i>	U.F.: <i>BA</i>
Data do Levantamento: <i>2018</i>	Escala: <i>1:40.000</i>
Percurso: <i>14,038 KM</i>	Percurso total: <i>28,076 KM</i>
Sistema Geodésico de Referência: <i>Sirgas 2000</i>	Sistema Projeção: <i>UTM</i>
Título: <i>PLANIMETRIA</i>	Turno: <i>Matutino</i>



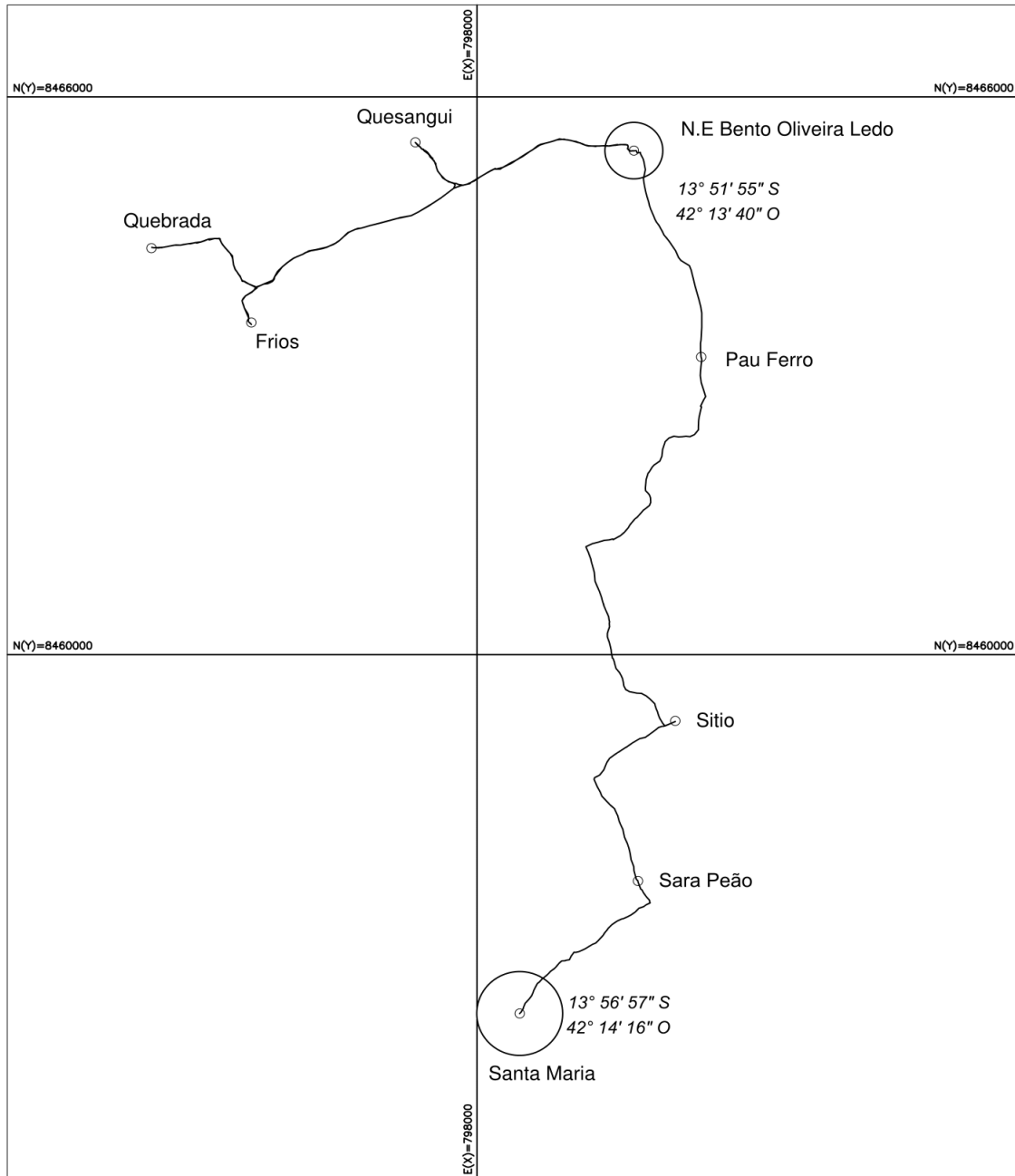
LINHA 174 Quebrada a Juazeiro

Destino:	Juazeiro
Município:	Caetité
Data de Levantamento:	2018
Percurso:	23,459 KM
Sistema Geodésico de Referência:	Sirgas 2000
Título:	PLANIMETRIA
U.F.:	BA
Escala:	1:70.000
Percurso total:	46,918 KM
Sistema de Projeção:	UTM
Turno:	Matutino



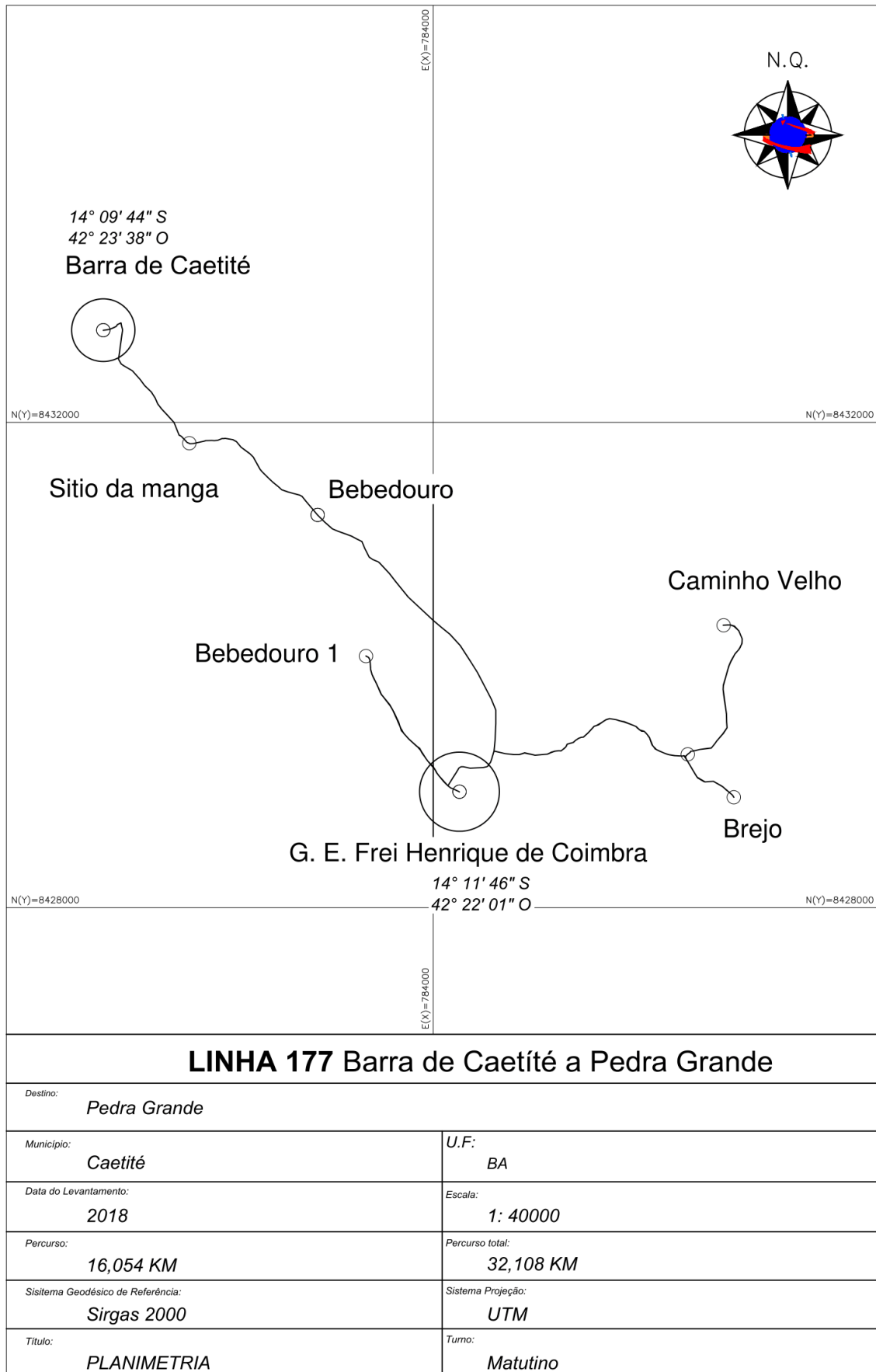
LINHA 175 Riacho da Vaca a Juazeiro

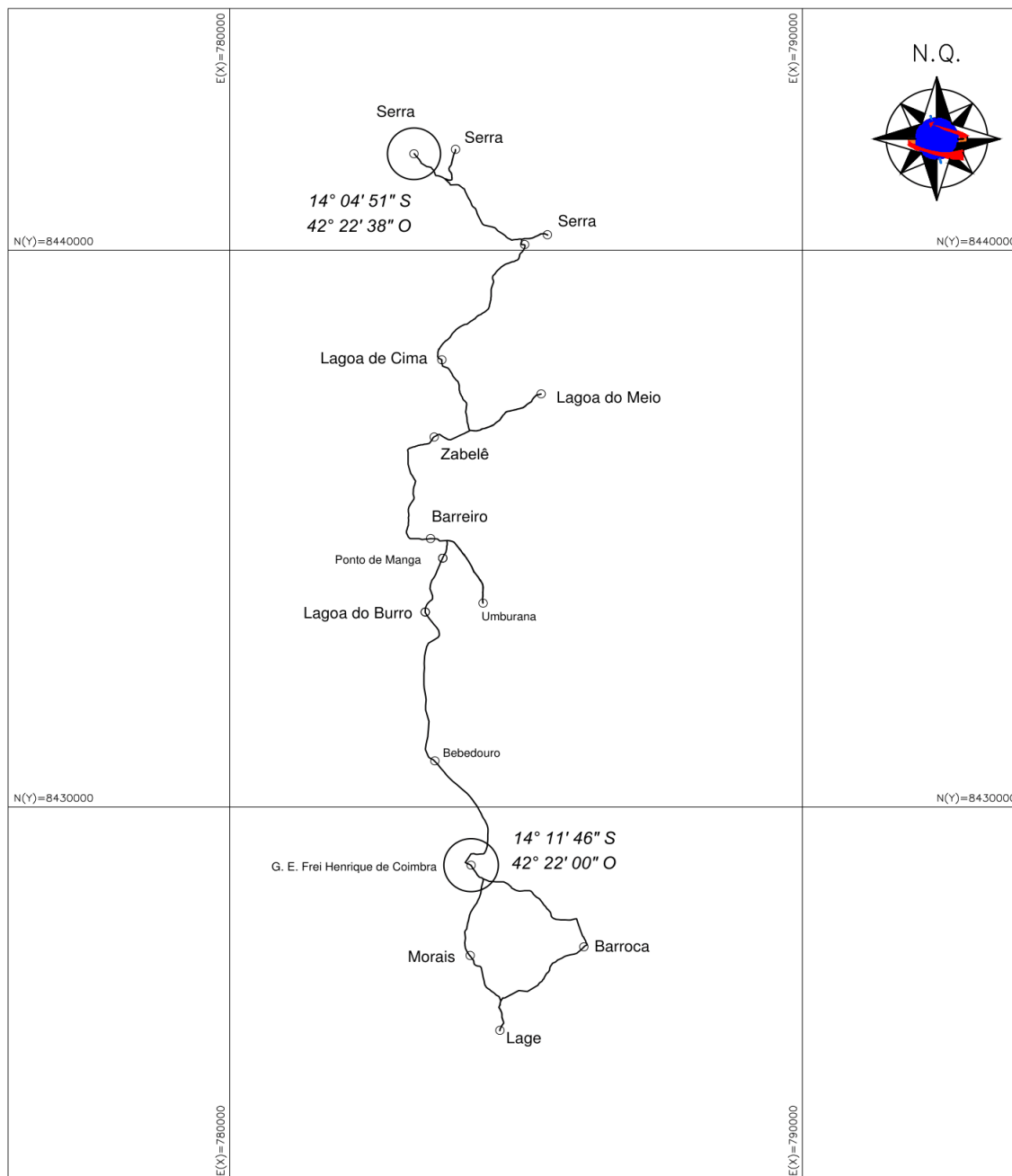
Destino: Juazeiro	
Município: Caetité	U.F.: BA
Data do Levantamento: 2018	Escala: 1:40.000
Percurso: 7,631 KM	Percurso total: 15,262 KM
Sistema Geodésico de Referência: Sirgas 2000	Sistema Projeção: UTM
Título: PLANIMETRIA	Turno: Matutino



LINHA 176 Santa Maria a Juazeiro

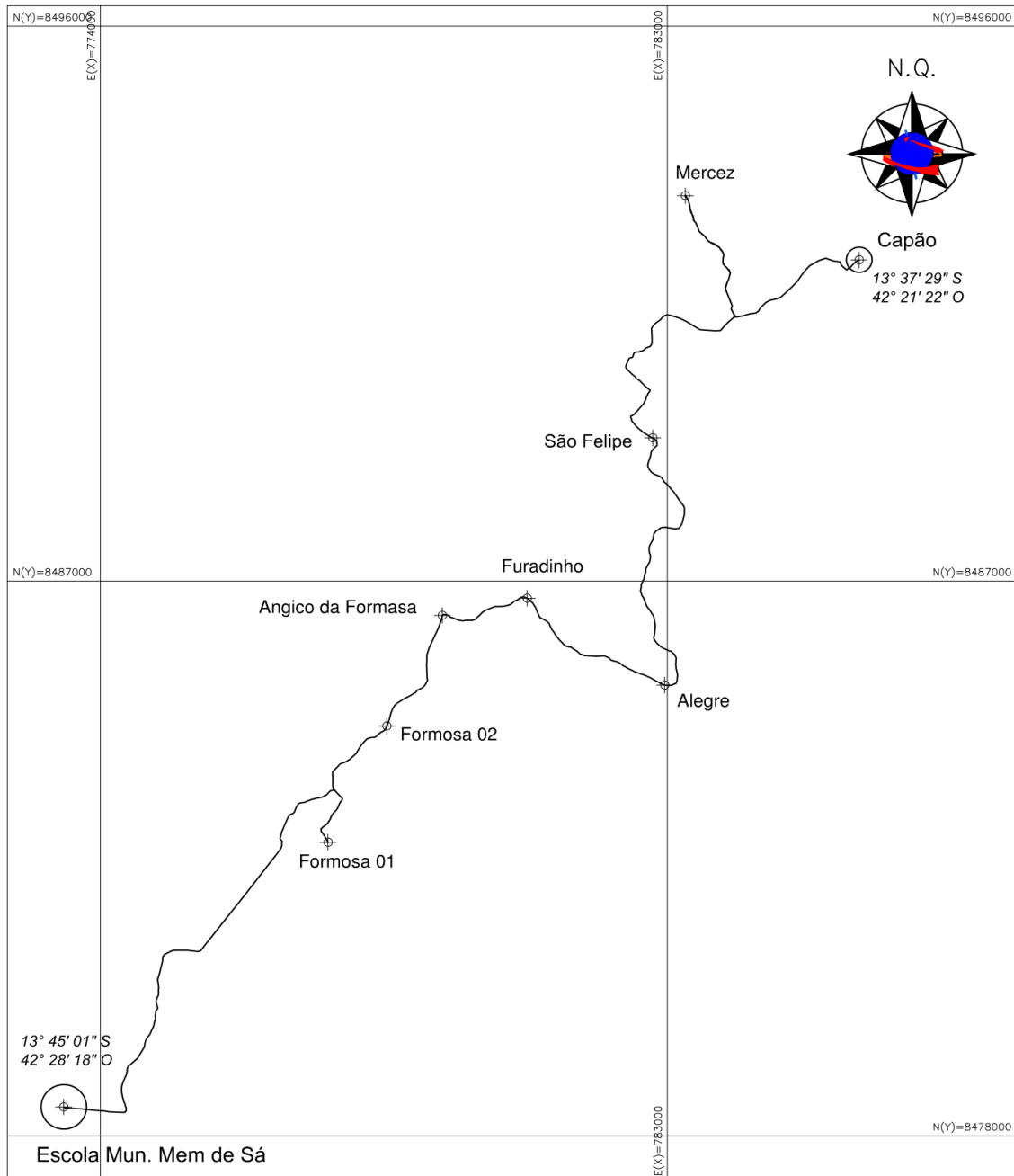
Destino: Juazeiro	
Município: Caetité	U.F.: BA
Data do Levantamento: 2018	Escala: 1:60.000
Percurso: 26,295 KM	Percurso total: 52,590. KM
Sistema Geodésico de Referência: Sirgas 2000	Sistema Projeção: UTM
Título: PLANIMETRIA	Turno: Matutino





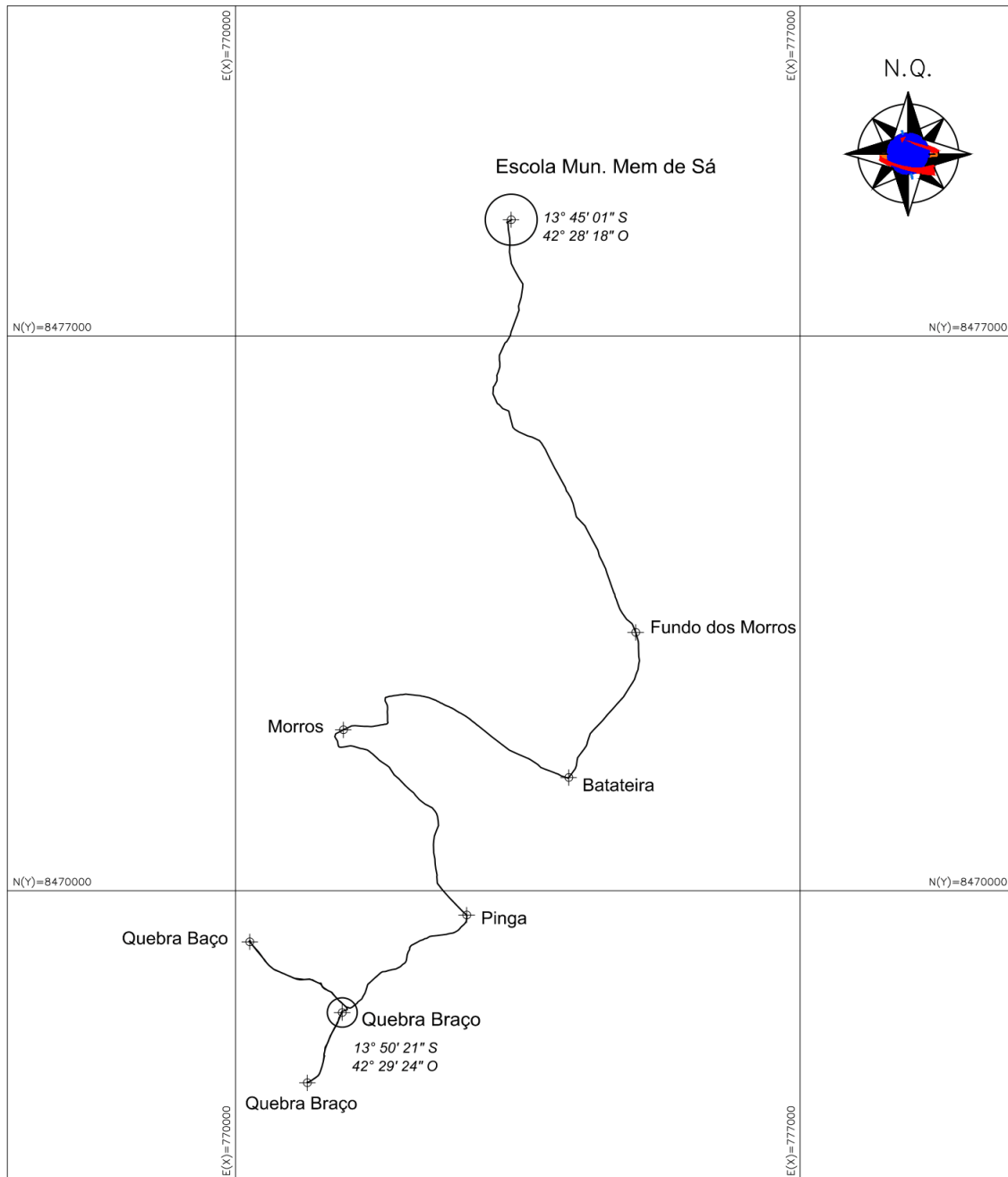
LINHA 178 Serra a Pedra Grande

Destino:	Pedra Grande	
Município:	Caetité	U.F.: BA
Data do Levantamento:	2018	Escala: 1:100.000
Percurso:	34,417 KM	Percurso total: 68,834 KM
Sistema Geodésico de Referência:	Sirgas 2000	Sistema Projeção: UTM
Título:	PLANIMETRIA	Turno: Vespertino



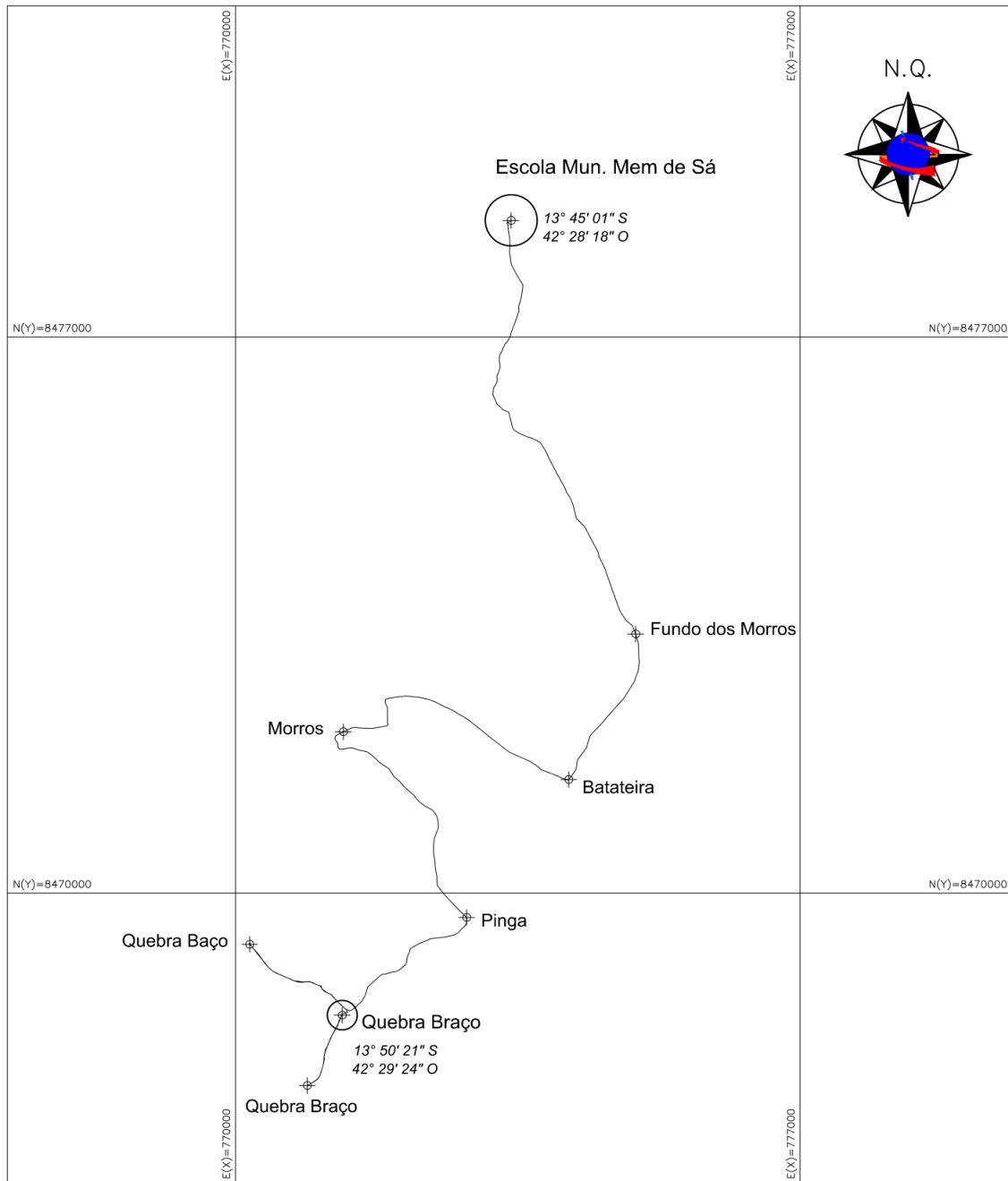
LINHA 179 Capão a Tamboril

Destino:		Tamboril	
Município:	Caetité	U.F.:	BA
Data do Levantamento:	2018	Escala:	1:90000
Percurso:	34,110 KM	Percurso total:	68,220 KM
Sistema Geodésico de Referência:	Sirgas 2000	Sistema Projeção:	UTM
Título:	PLANIMETRIA	Turno:	Vespertino



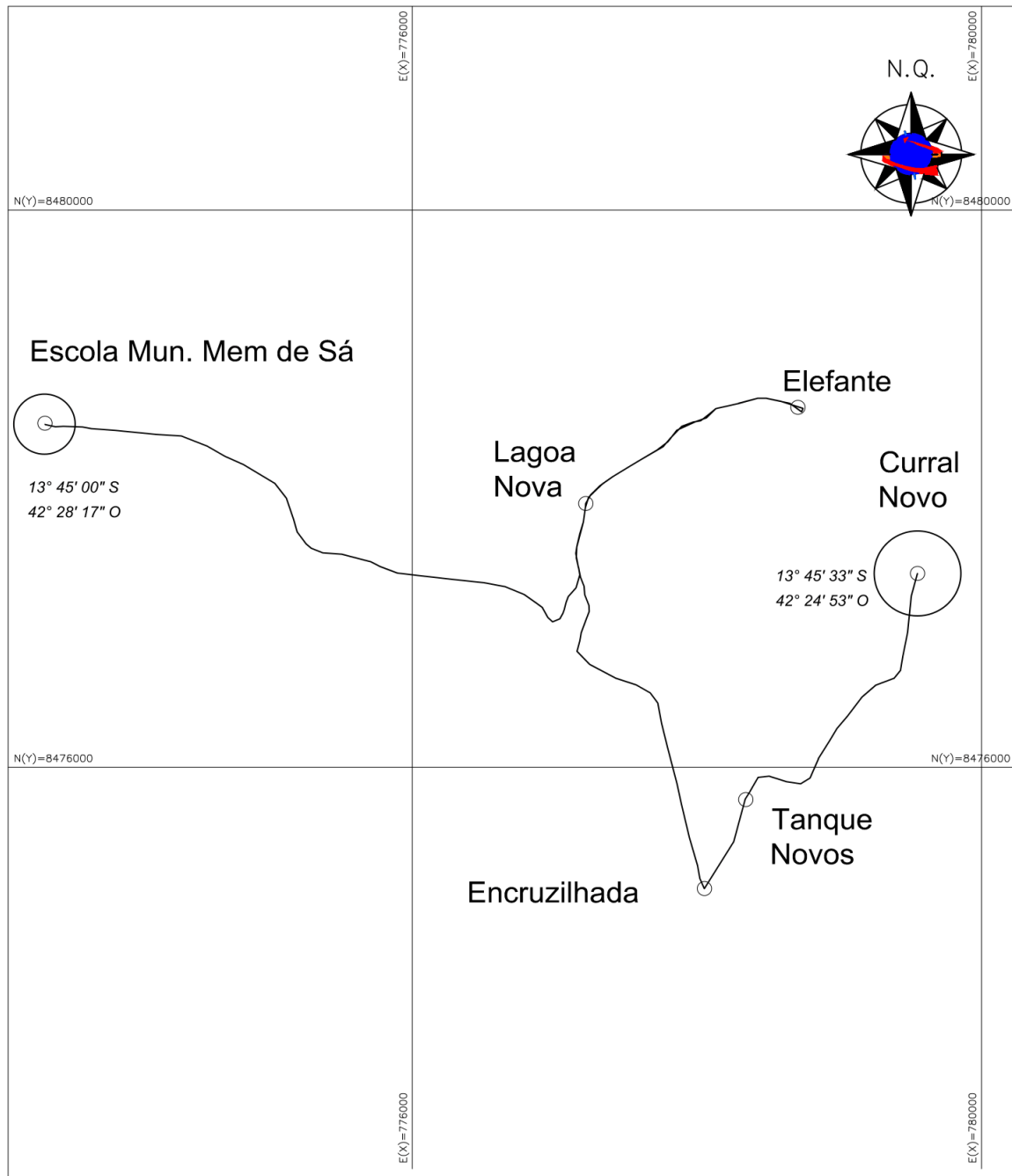
LINHA 180 Quebra Braço a Tamboril

Destino:		<i>Tamboril</i>	
Município:	<i>Caetité</i>	U.F.:	<i>BA</i>
Data do Levantamento:	<i>2018</i>	Escala:	<i>1:70000</i>
Percurso:	<i>22,195 KM</i>	Percurso total:	<i>44,390 KM</i>
Sistema Geodésico de Referência:	<i>Sirgas 2000</i>	Sistema Projeção:	<i>UTM</i>
Título:	<i>PLANIMETRIA</i>	Turno:	<i>Matutino</i>



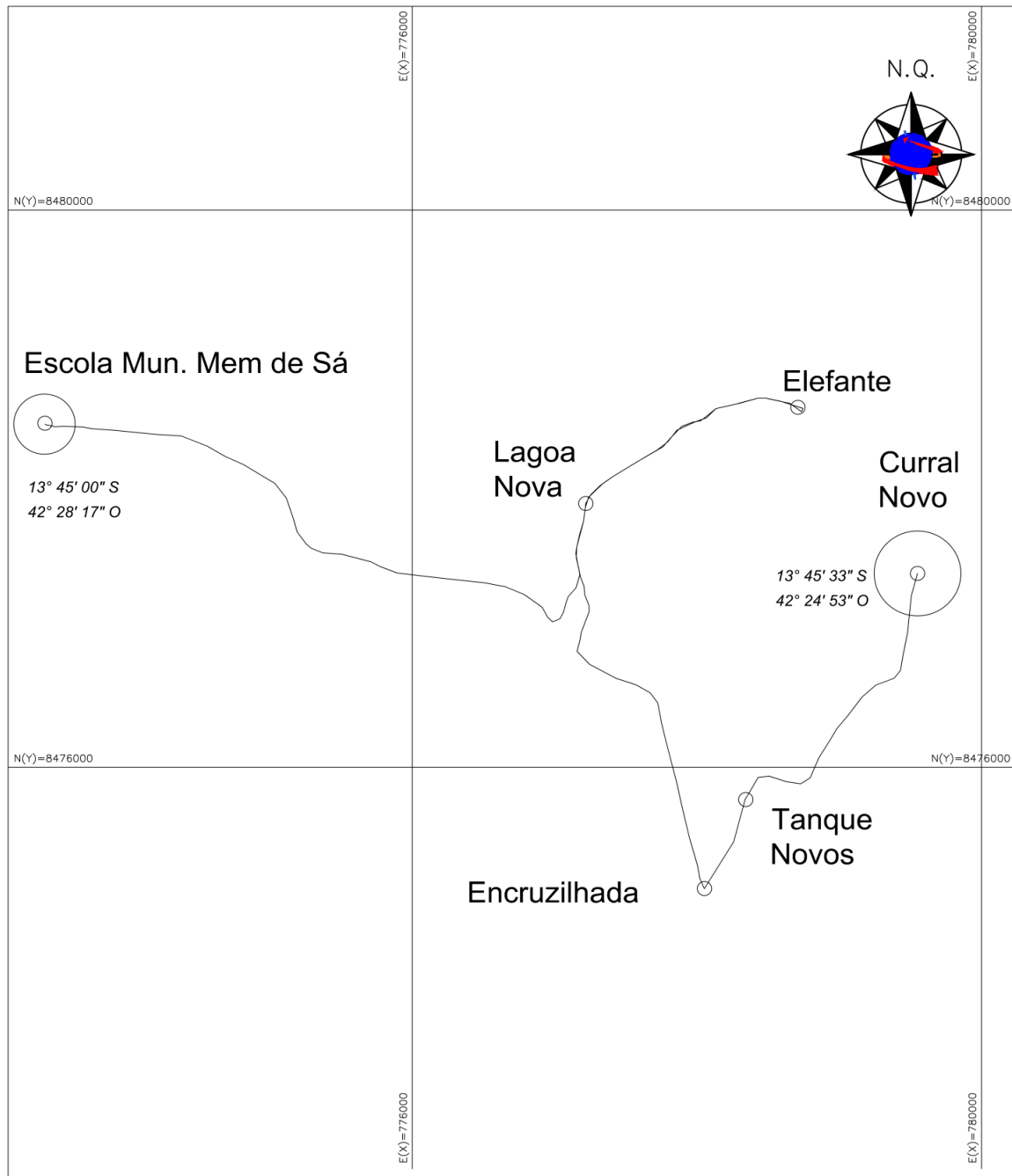
LINHA 181 Quebra Braço a Tamboril

Destino: <i>Tamboril</i>	
Município: <i>Caetité</i>	U.F.: <i>BA</i>
Data do Levantamento: <i>2018</i>	Escala: <i>1:70000</i>
Percurso: <i>22,195 KM</i>	Percurso total: <i>44,390 KM</i>
Sistema Geodésico de Referência: <i>Sirgas 2000</i>	Sistema Projeção: <i>UTM</i>
Título: <i>PLANIMETRIA</i>	Turno: <i>Vespertino</i>



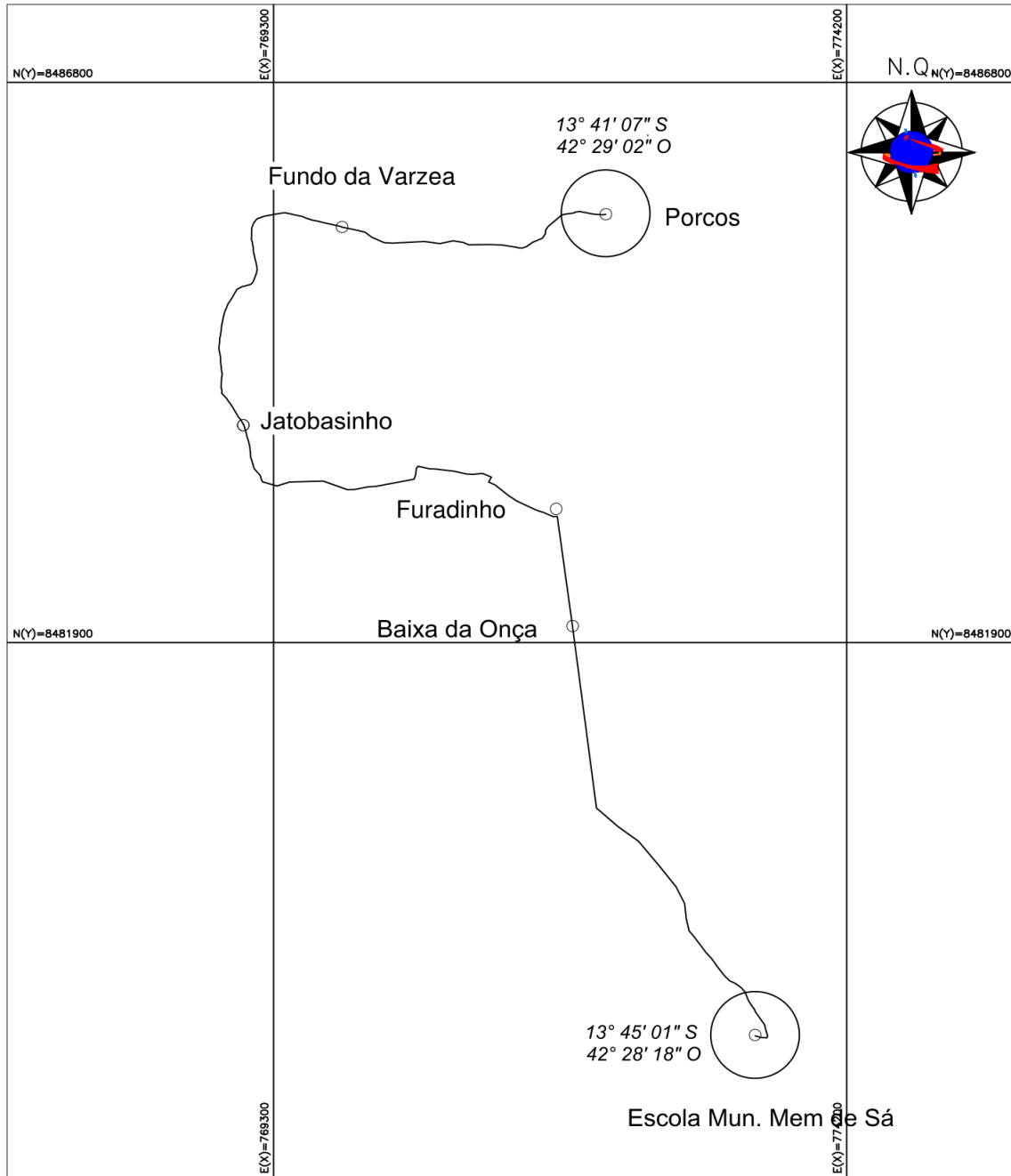
LINHA 182 Curral Novo a Tamboril

Destino: Tamboril	
Município: Caetité	U.F.: BA
Data do Levantamento: 2018	Escala: 1:40.000
Percurso: 14,804 KM	Percurso total: 29,608 KM
Sistema Geodésico de Referência: Sirgas 2000	Sistema Projeção: UTM
Título: PLANIMETRIA	Turno: Matutino



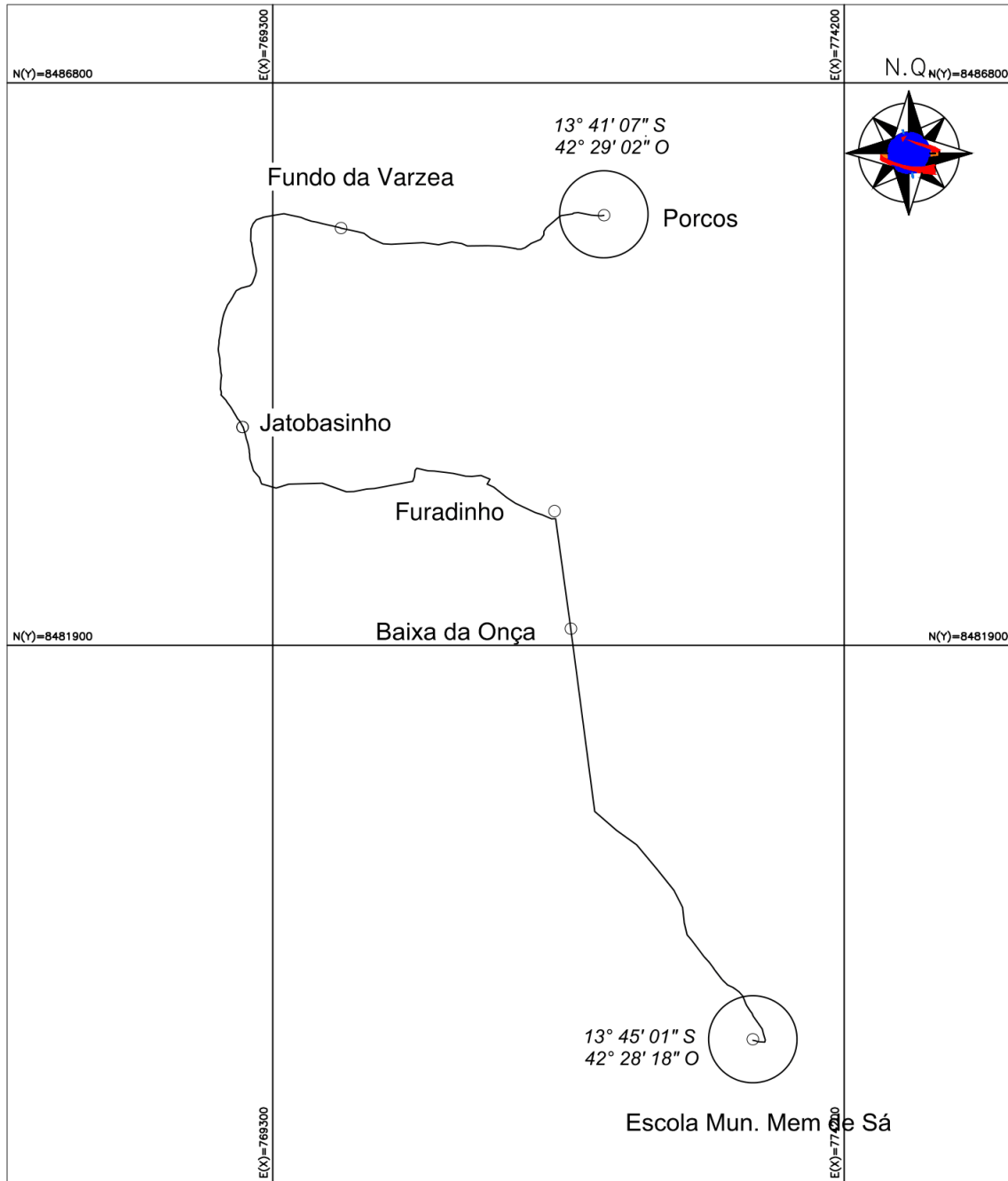
LINHA 183 Curral Novo a Tamboril

Destino: Tamboril	
Município: Caetité	U.F.: BA
Data do Levantamento: 2018	Escala: 1:40.000
Percurso: 14,804 KM	Percurso total: 29,608 KM
Sistema Geodésico de Referência: Sirgas 2000	Sistema Projeção: UTM
Título: PLANIMETRIA	Turno: Vespertino



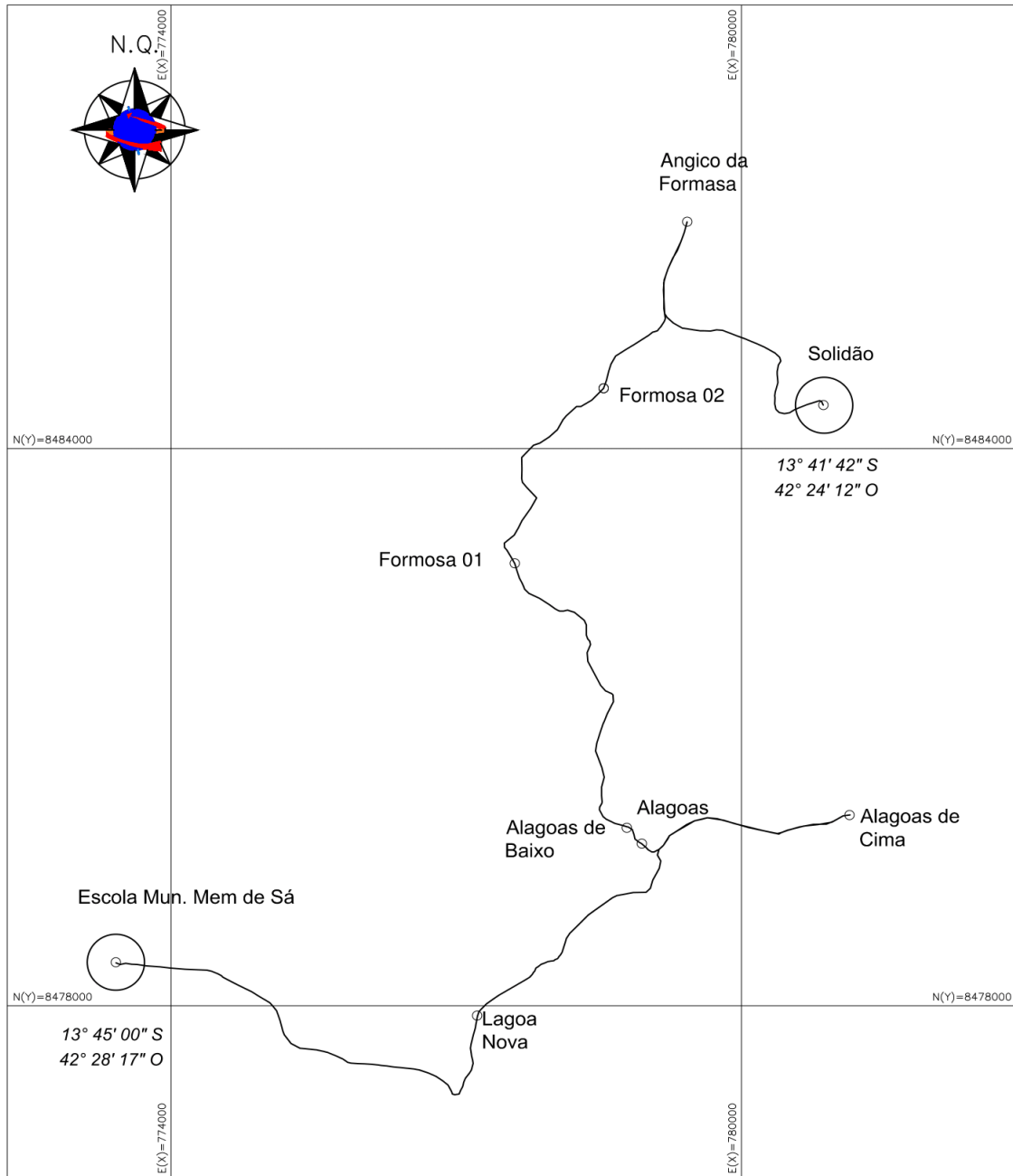
LINHA 184 Porcos a Tamboril

Destino:		<i>Tamboril</i>	
Município:	<i>Caetité</i>	U.F.:	<i>BA</i>
Data do Levantamento:	<i>2018</i>	Escala:	<i>1:50.000</i>
Percurso:	<i>13,768 KM</i>	Percurso total:	<i>27,536 KM</i>
Sistema Geodésico de Referência:	<i>Sirgas 2000</i>	Sistema Projeção:	<i>UTM</i>
Título:	<i>PLANIMETRIA</i>	Turno:	<i>Matutino</i>



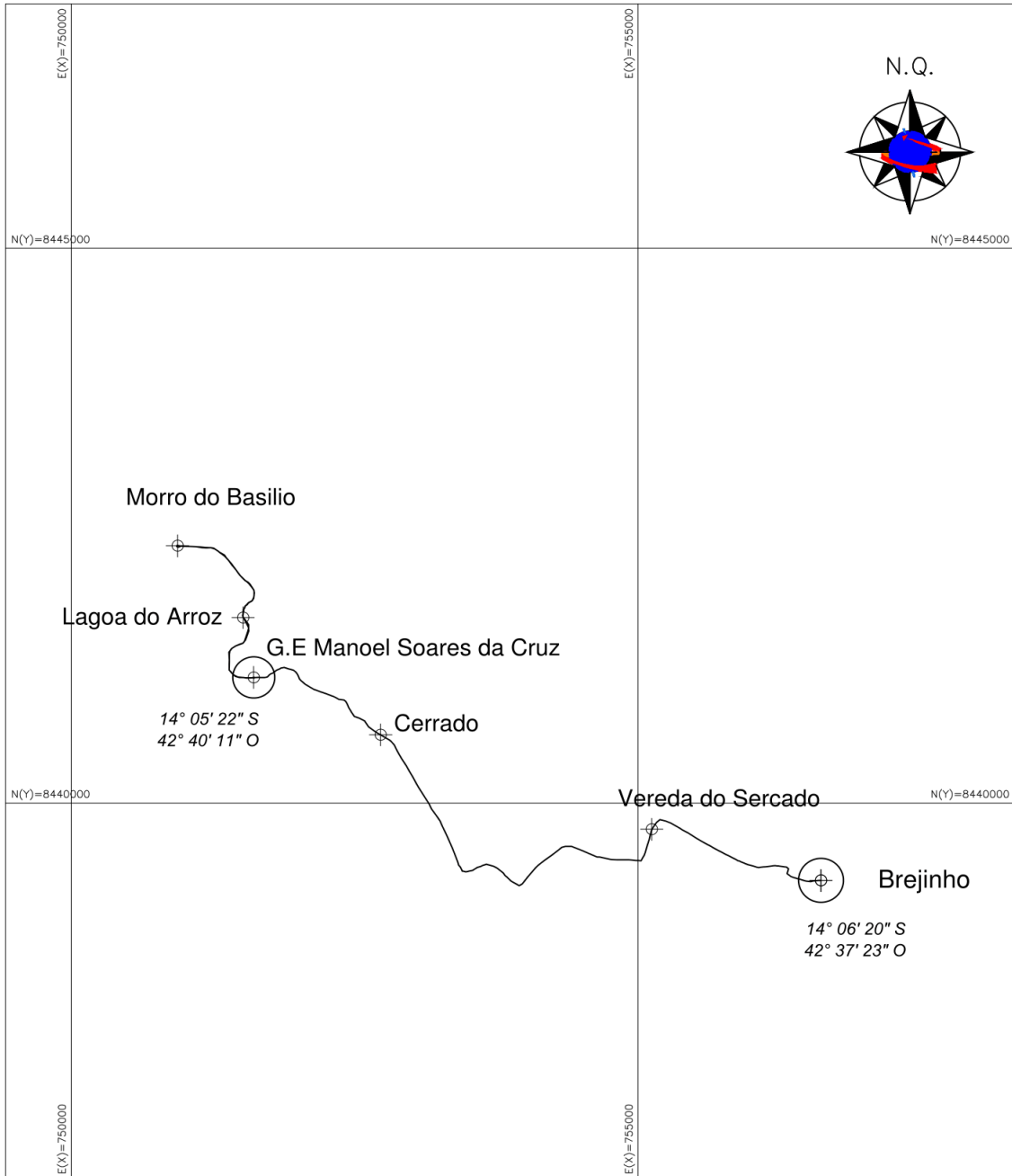
LINHA 185 Porcos a Tamboril

Destino: Tamboril	
Município: Caetité	U.F.: BA
Data do Levantamento: 2018	Escala: 1:50.000
Percurso: 13,768 KM	Percurso total: 27,536 KM
Sistema Geodésico de Referência: Sirgas 2000	Sistema Projeção: UTM
Título: PLANIMETRIA	Turno: Vespertino



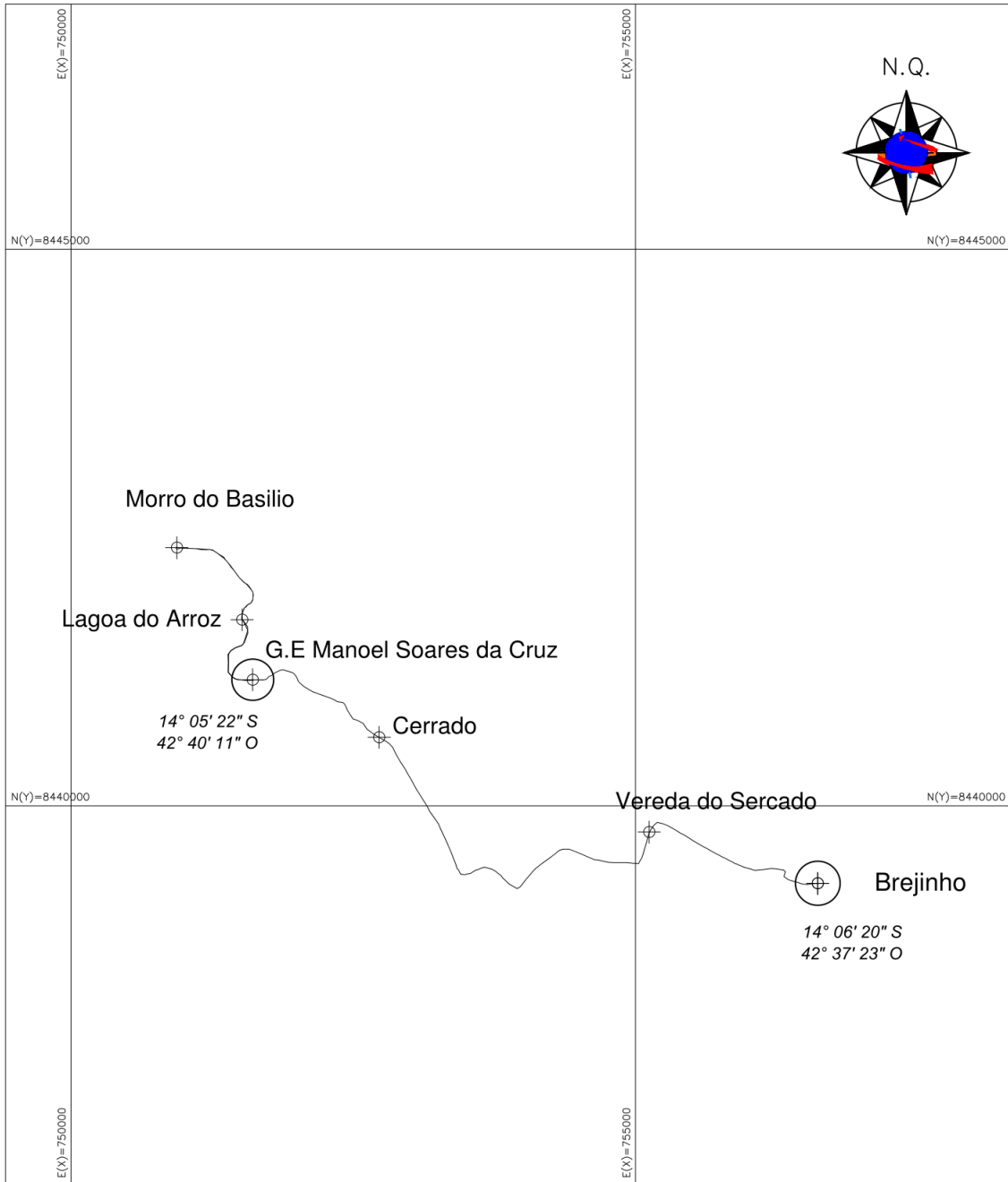
LINHA 186 Solidão a Tamboril

Destino: Tamboril	
Município: Caetité	U.F.: BA
Data do Levantamento: 2018	Escala: 1:60.000
Percurso: 24,535 KM	Percurso total: 49,070 KM
Sistema Geodésico de Referência: Sirgas 2000	Sistema Projeção: UTM
Título: PLANIMETRIA	Turno: Matutino



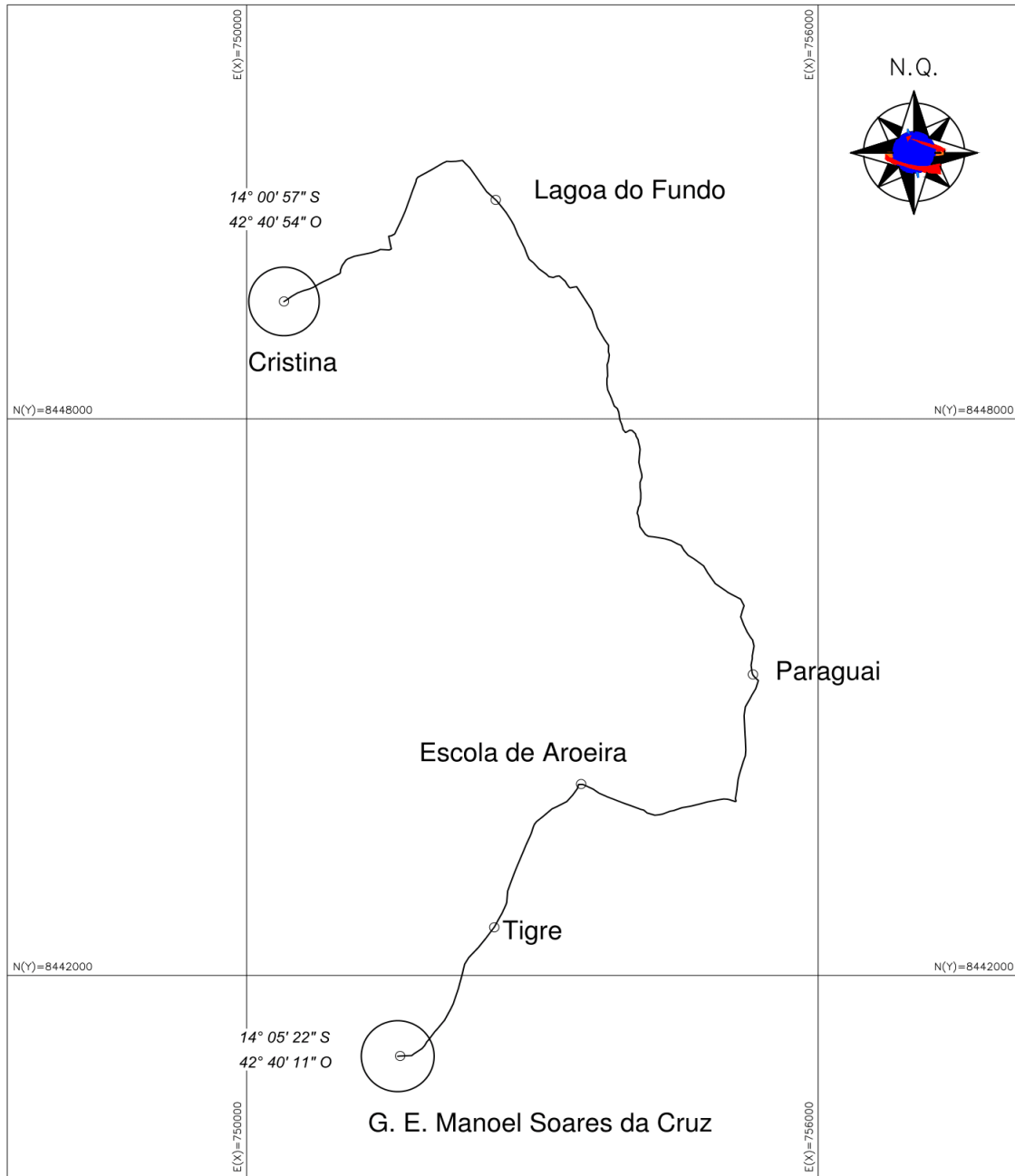
LINHA 187 Brejinho a Tanquinho de Aroeira

Destino: Brejinho	
Município: Caetité	U.F.: BA
Data do Levantamento: 2018	Escala: 1:50.000
Percurso: 10,598KM	Percurso total: 21,196 KM
Sistema Geodésico de Referência: Sirgas 2000	Sistema Projeção: UTM
Título: PLANIMETRIA	Turno: Matutino



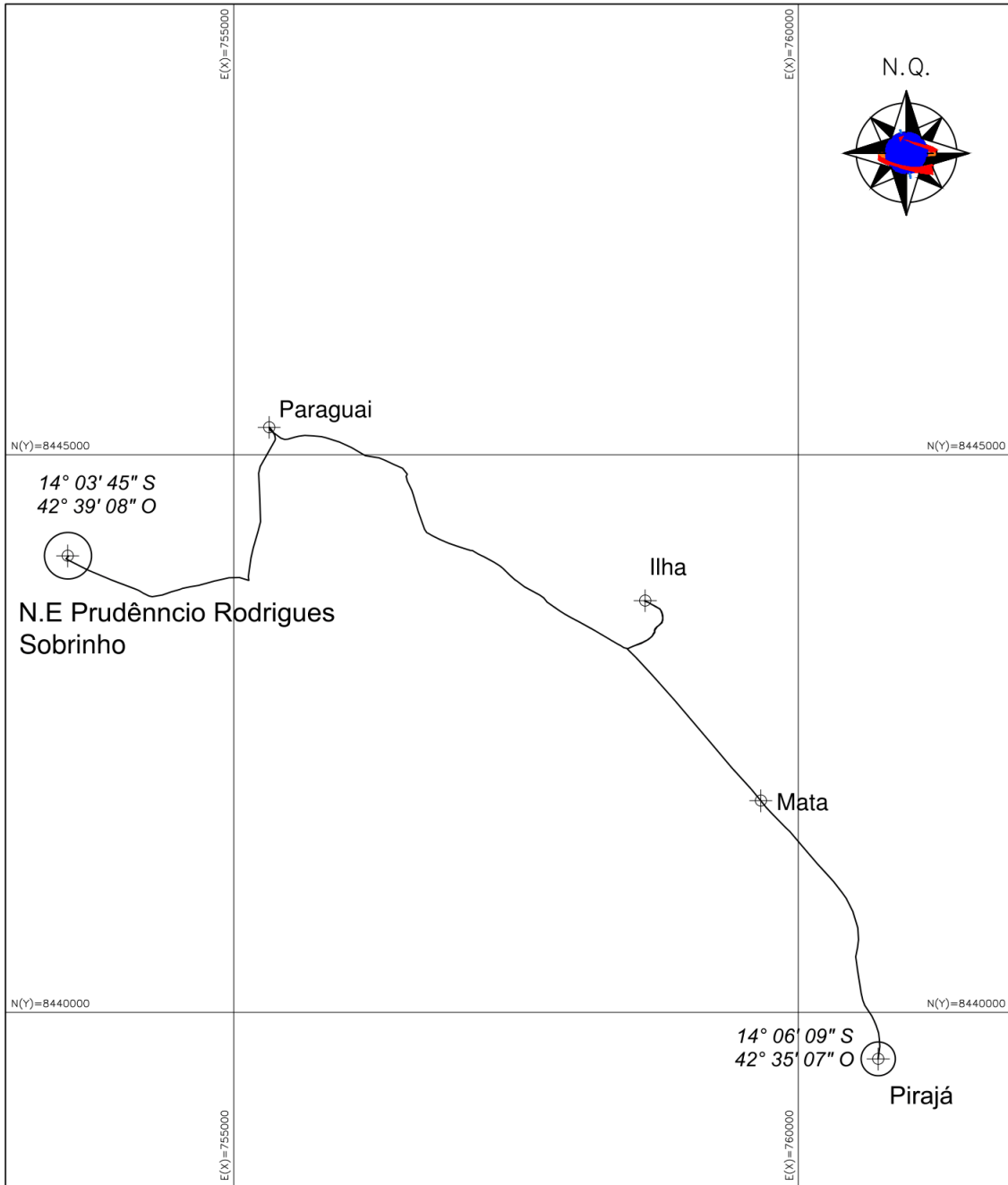
LINHA 188 Brejinho a Tanquinho de Aroeira

Destino: Brejinho	
Município: Caetité	U.F.: BA
Data do Levantamento: 2018	Escala: 1:50.000
Percurso: 10,598KM	Percurso total: 21,196 KM
Sistema Geodésico de Referência: Sirgas 2000	Sistema Projeção: UTM
Título: PLANIMETRIA	Turno: Vespertino



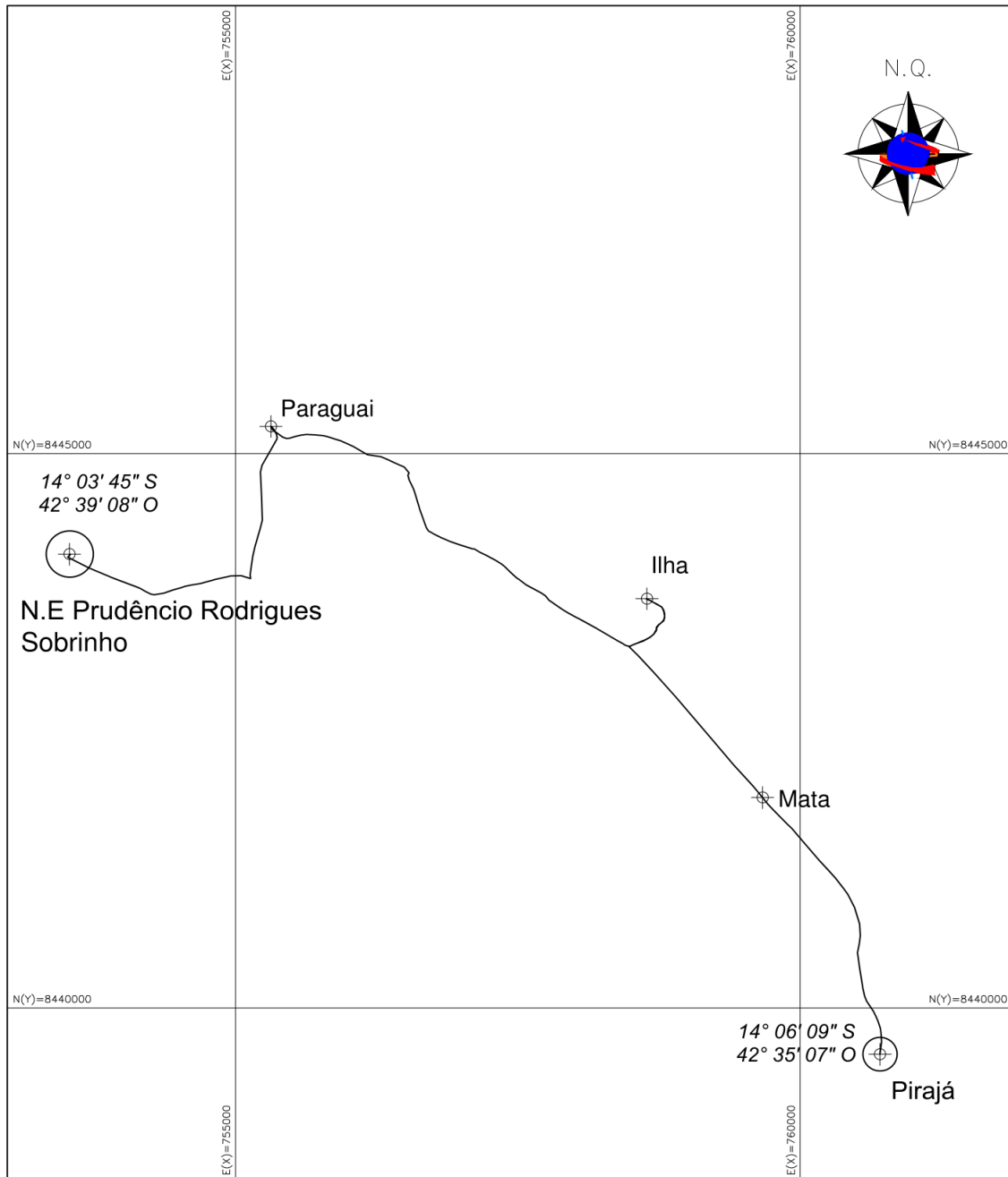
LINHA 189 Cristina a Tanquinho de Aroeira

Destino: Maniaçu	
Município: Caetité	U.F.: BA
Data do Levantamento: 2018	Escala: 1:60.000
Percurso: 16,586 KM	Percurso total: 33,172 KM
Sistema Geodésico de Referência: Sirgas 2000	Sistema Projeção: UTM
Título: PLANIMETRIA	Turno: Matutino



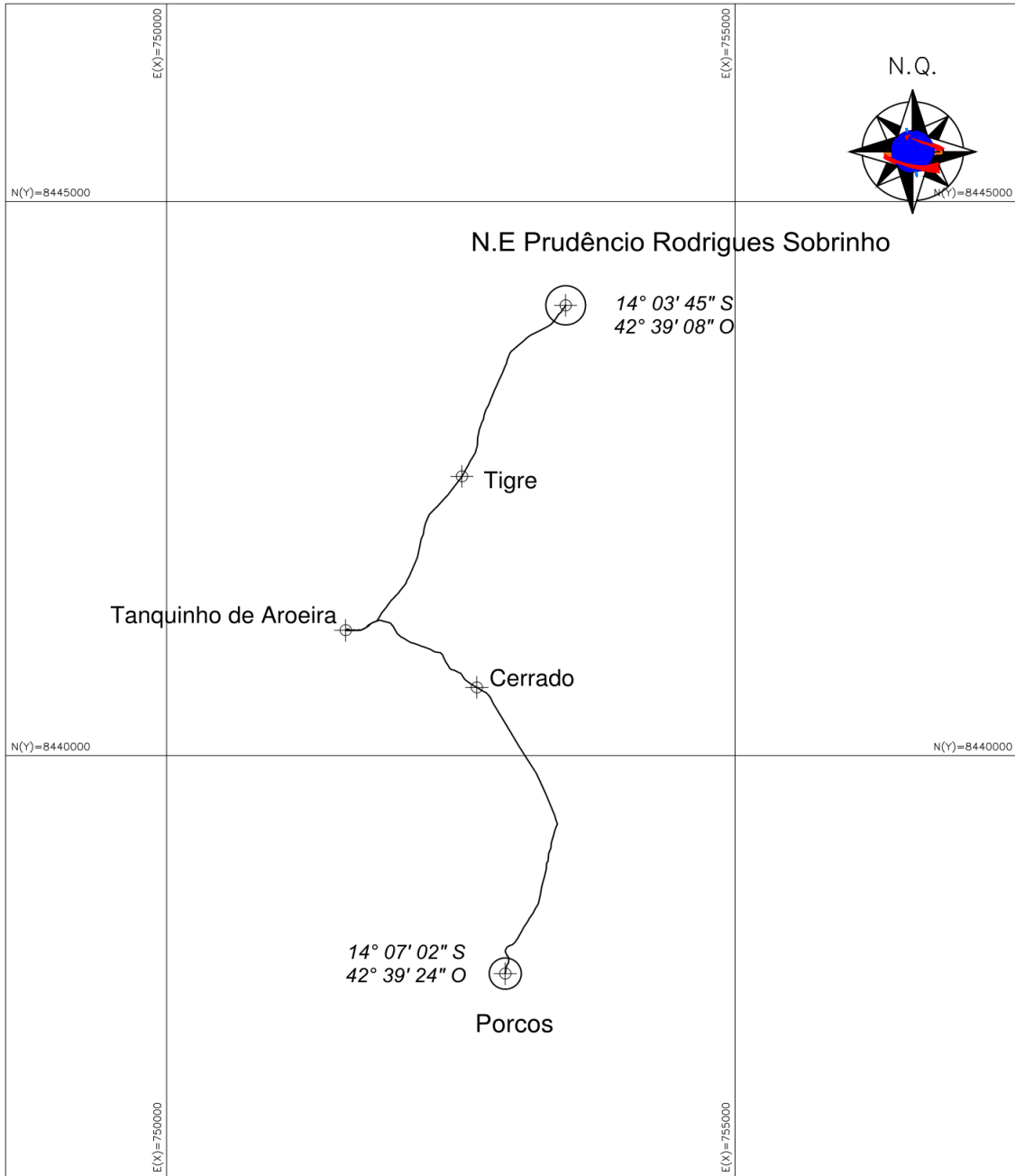
LINHA 190 Pirajá a Aroeira

Destino: Aroeira	
Município: Caetité	U.F.: BA
Data do Levantamento: 2018	Escala: 1:50000
Percurso: 13,028 KM	Percurso total: 26,056 KM
Sistema Geodésico de Referência: Sirgas 2000	Sistema Projeção: UTM
Título: PLANIMETRIA	Turno: Matutino




LINHA 191 Pirajá a Aroeira

Destino: Aroeira	
Município: Caetité	U.F.: BA
Data do Levantamento: 2018	Escala: 1:50000
Percurso: 13,028 KM	Percurso total: 26,056 KM
Sistema Geodésico de Referência: Sirgas 2000	Sistema Projeção: UTM
Título: PLANIMETRIA	Turno: Vespertino



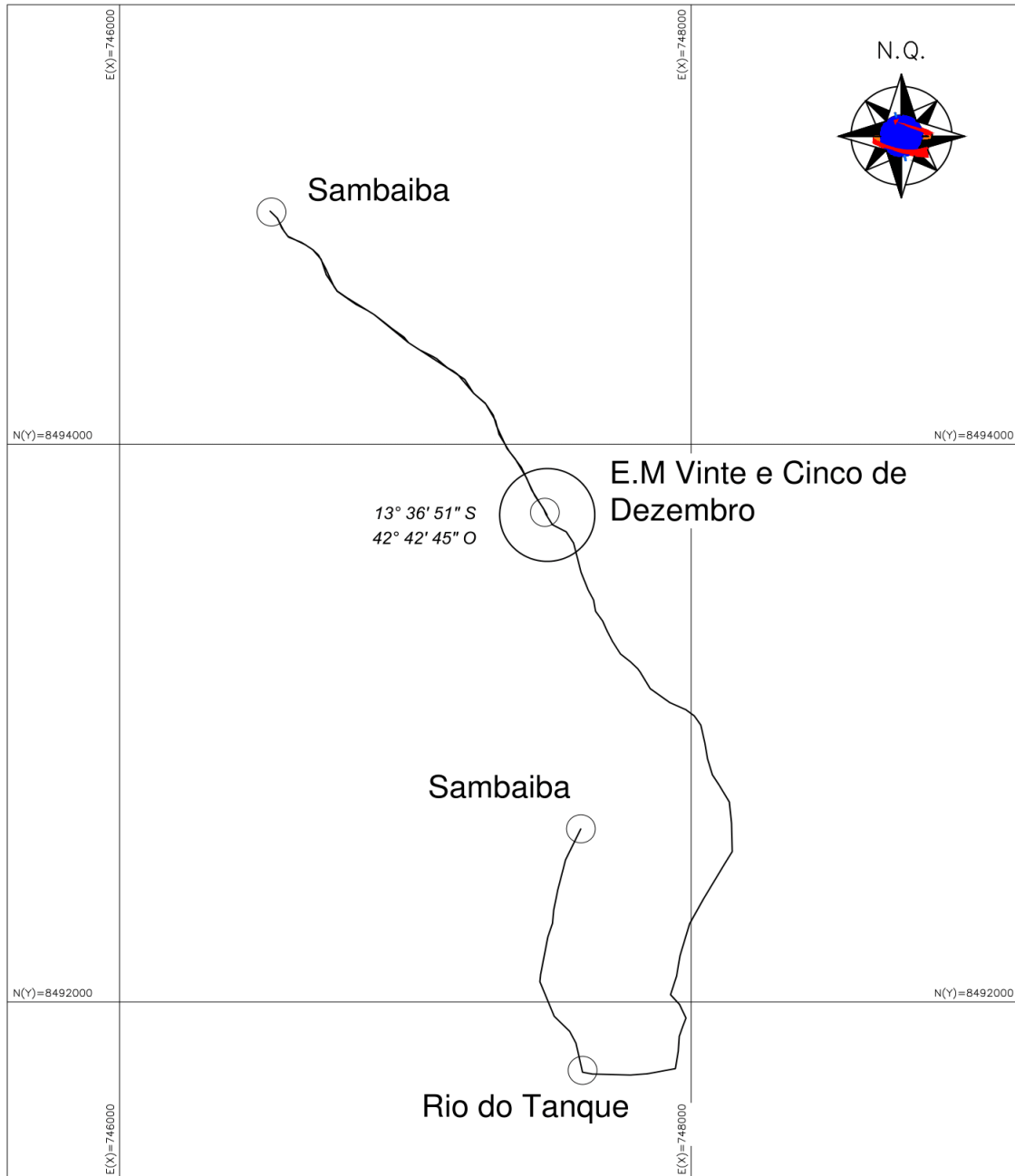
LINHA 192 Porcos a Aroeira

Destino:	Aroeira	
Município:	Caetité	U.F.: BA
Data do Levantamento:	2018	Escala: 1:50.000
Percurso:	8,068 KM	Percurso total: 16,136 KM
Sistema Geodésico de Referência:	Sirgas 2000	Sistema Projeção: UTM
Título:	PLANIMETRIA	Turno: Matutino



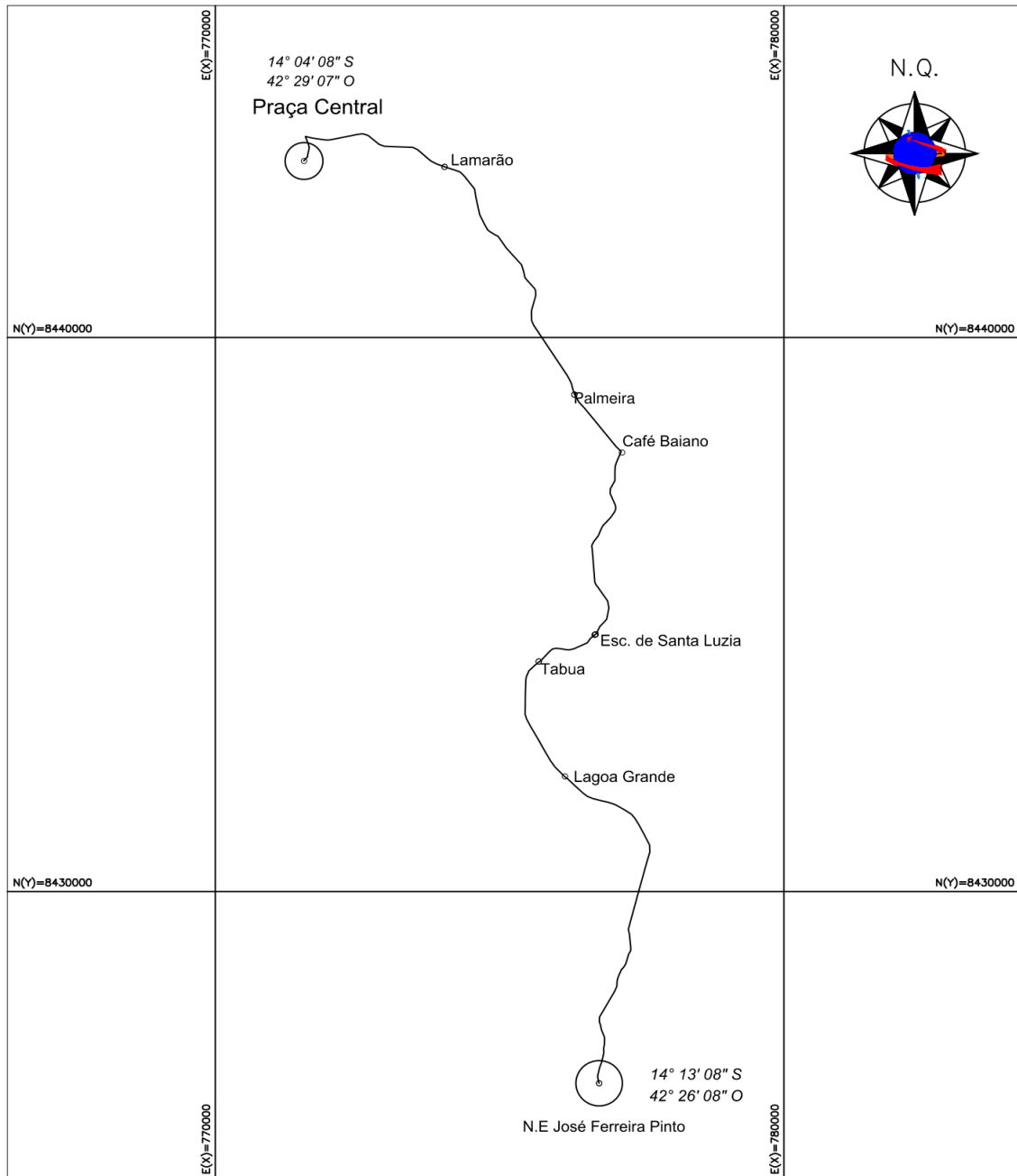
LINHA 193 Porcos a Aroeira

Destino: Aroeira	
Município: Caetité	U.F.: BA
Data do Levantamento: 2018	Escala: 1:50.000
Percurso: 8,068 KM	Percurso total: 16,136 KM
Sistema Geodésico de Referência: Sirgas 2000	Sistema Projeção: UTM
Título: PLANIMETRIA	Turno: Vespertino



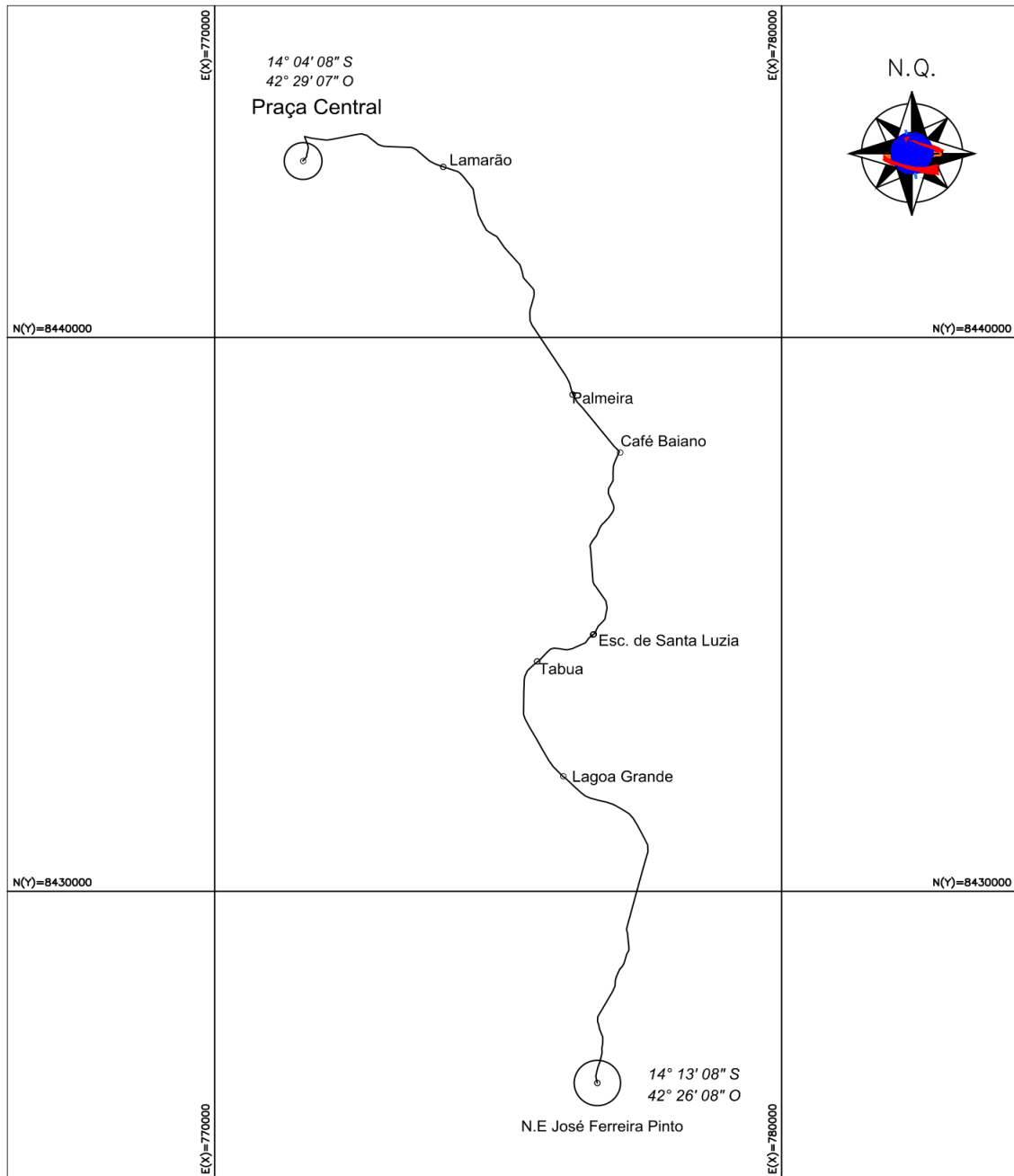
LINHA 194 Sambaiba

Destino: Sambaiba	
Município: Caetité	U.F.: BA
Data do Levantamento: 2018	Escala: 1:20.000
Percurso: 6,558 KM	Percurso total: 13,116 KM
Sistema Geodésico de Referência: Sirgas 2000	Sistema Projeção: UTM
Título: PLANIMETRIA	Turno: Matutino



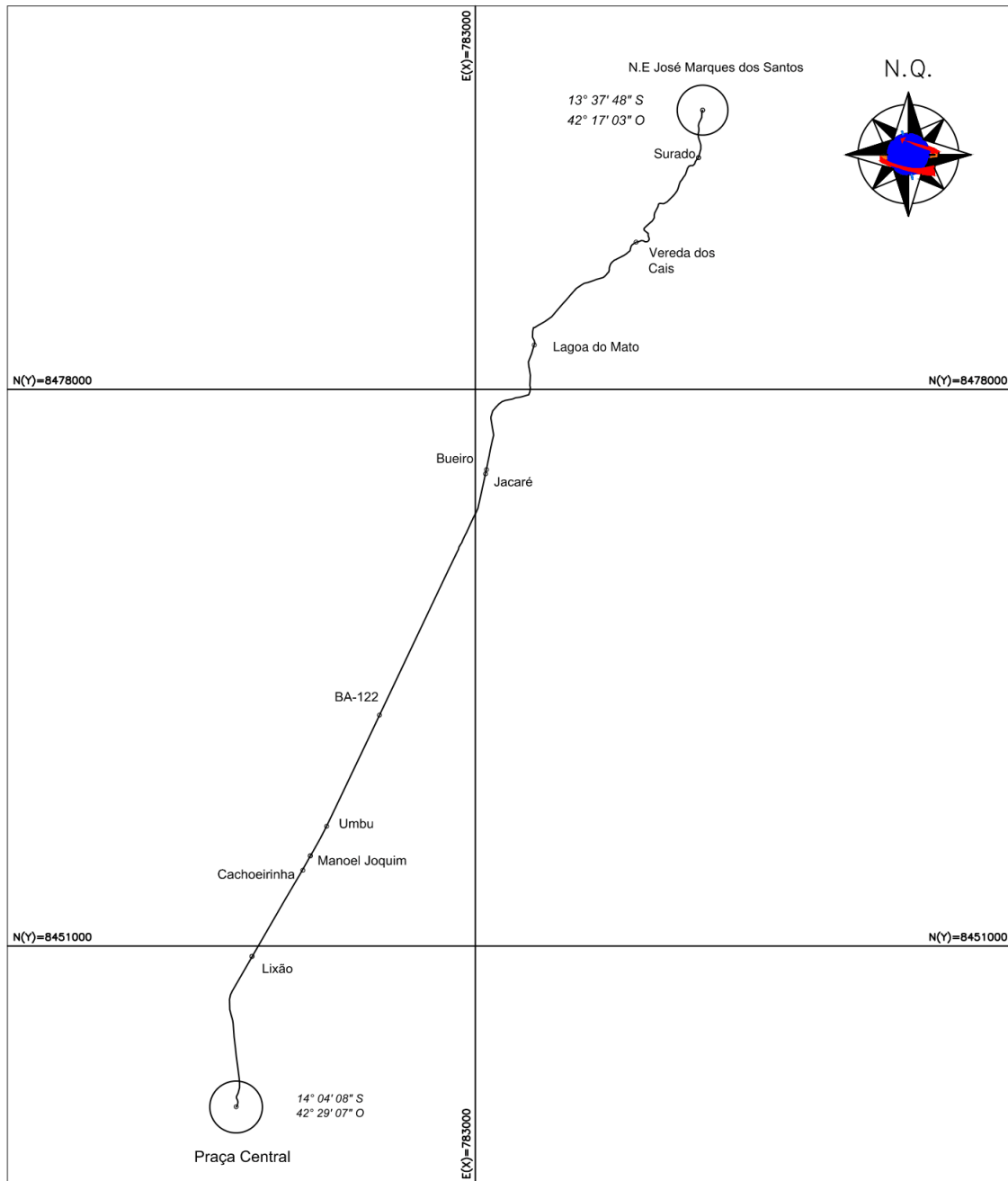
LINHA 195 Caetité a Campinas

Destino: Campinas	
Município: Caetité	U.F.: BA
Data do Levantamento: 2018	Escala: 1:100.000
Percurso: 23,158 KM	Percurso total: 46,316 KM
Sistema Geodésico de Referência: Sirgas 2000	Sistema Projeção: UTM
Título: PLANIMETRIA	Turno: Matutino



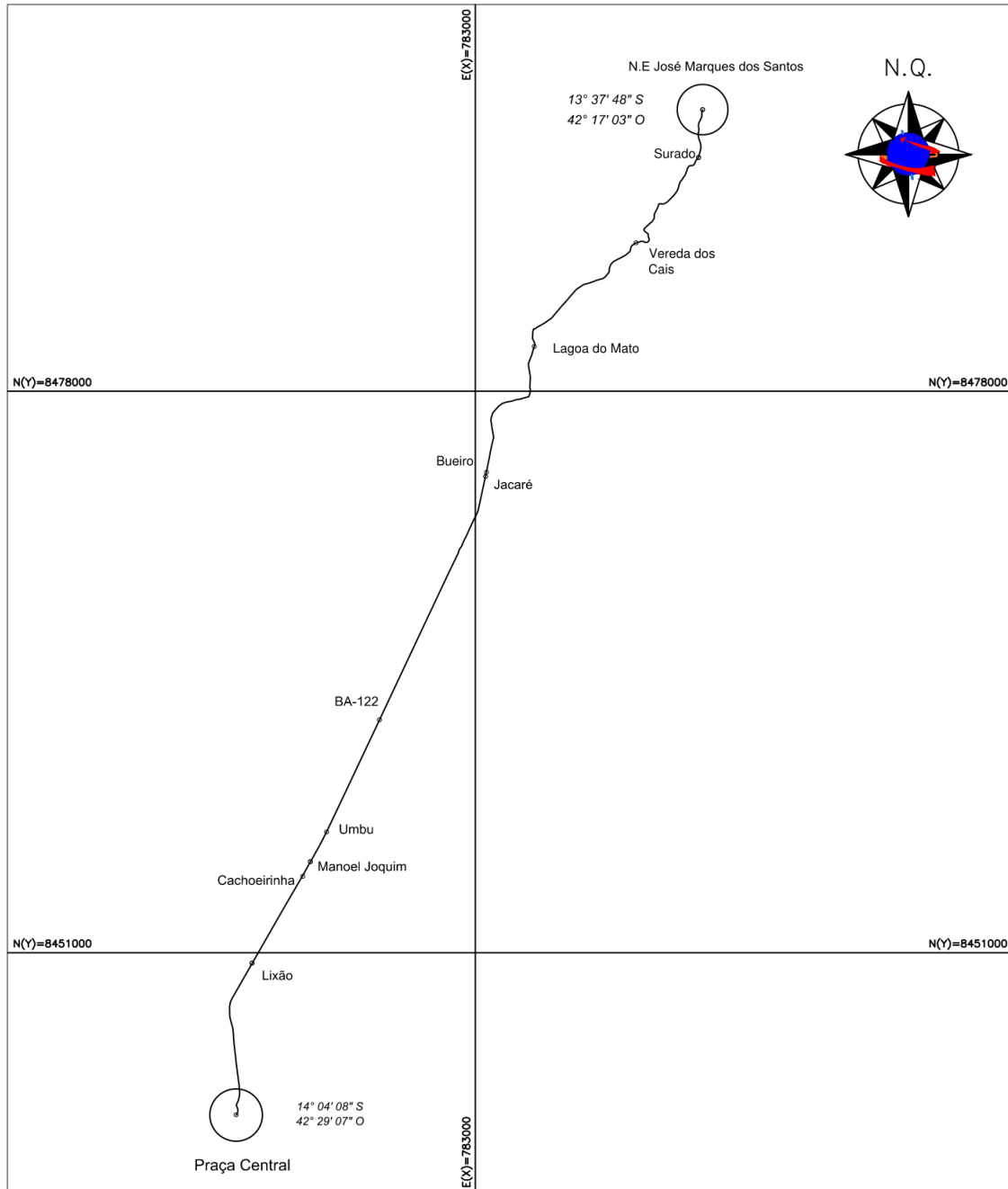
LINHA 196 Caetité a Campinas

Destino:		<i>Campinas</i>	
Município:	<i>Caetité</i>	U.F.:	<i>BA</i>
Data do Levantamento:	<i>2018</i>	Escala:	<i>1:100.000</i>
Percurso:	<i>23,158 KM</i>	Percurso total:	<i>46,316 KM</i>
Sistema Geodésico de Referência:	<i>Sirgas 2000</i>	Sistema Projeção:	<i>UTM</i>
Título:	<i>PLANIMETRIA</i>	Turno:	<i>Vespertino</i>



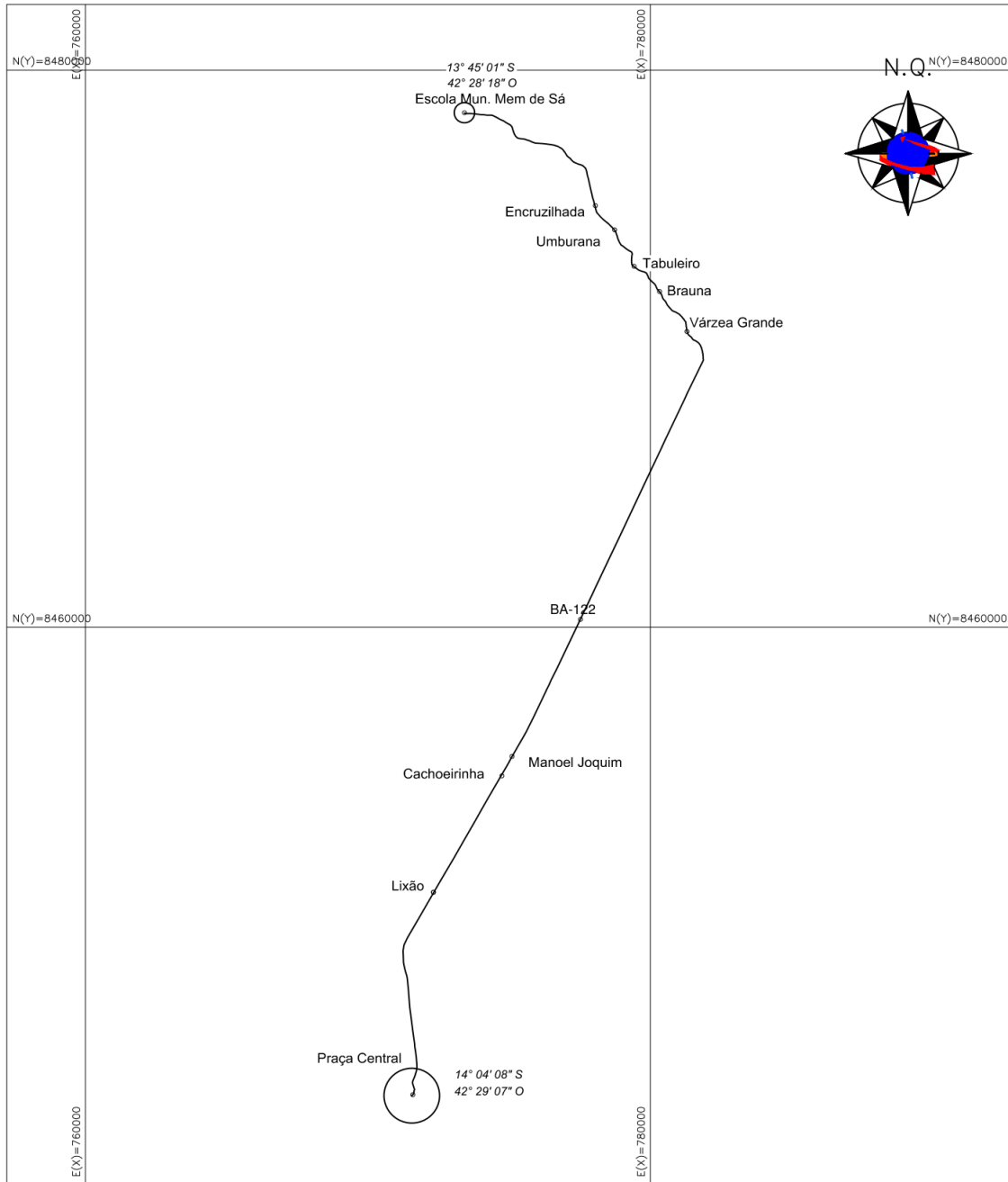
LINHA 198 Caetité a Cercado

Destino: Caetité	
Município: Caetité	U.F.: BA
Data do Levantamento: 2018	Escala: 1: 270000
Percurso: 57,094 KM	Percurso total: 114,188 KM
Sistema Geodésico de Referência: Sirgas 2000	Sistema Projeção: UTM
Título: PLANIMETRIA	Turno: Vesperetino



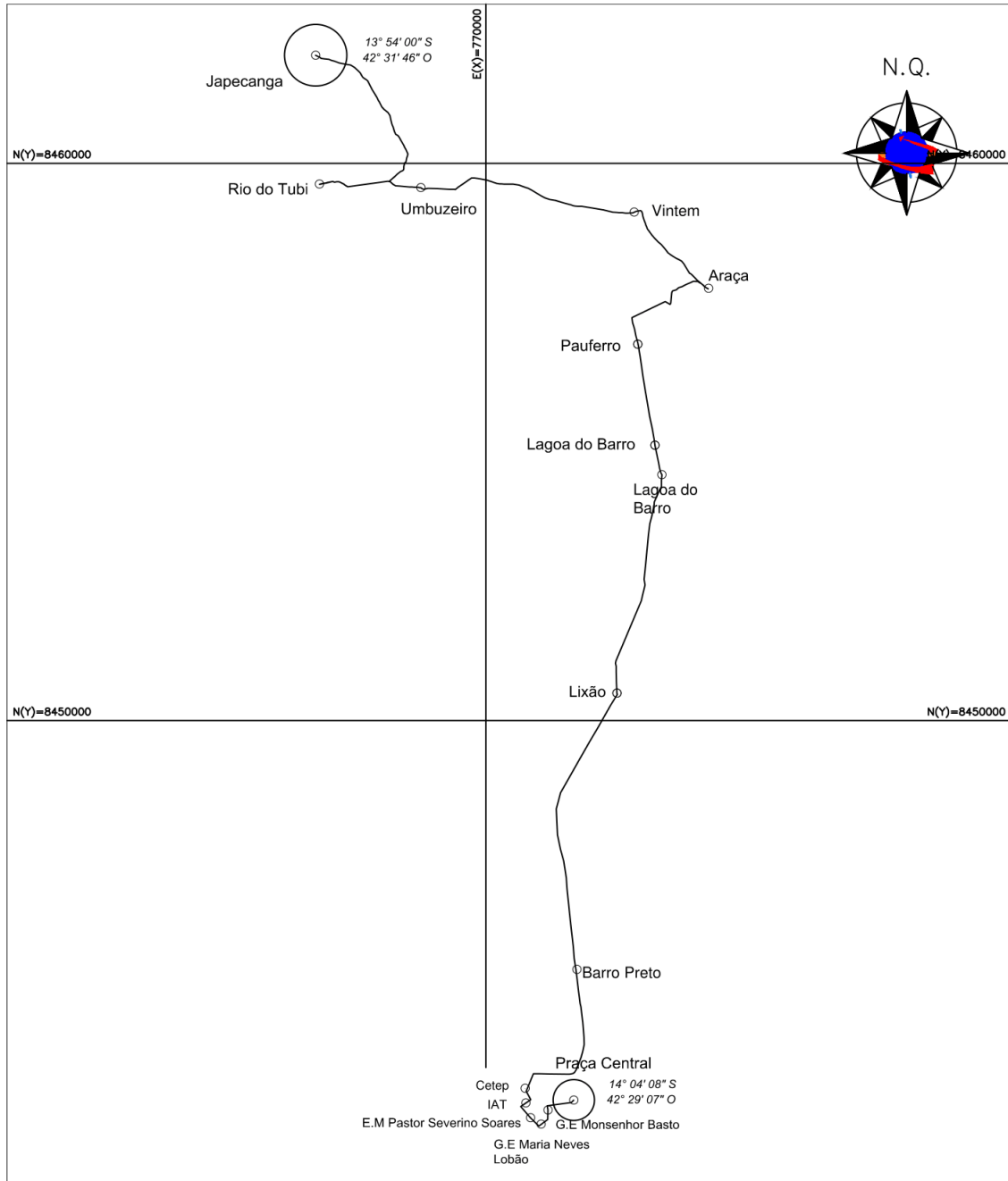
LINHA 198 Caetité a Cercado

Destino: Caetité	
Município: Caetité	U.F.: BA
Data do Levantamento: 2018	Escala: 1: 270000
Percurso: 57,094 KM	Percurso total: 114,188 KM
Sistema Geodésico de Referência: Sirgas 2000	Sistema Projeção: UTM
Título: PLANIMETRIA	Turno: Vesperetino



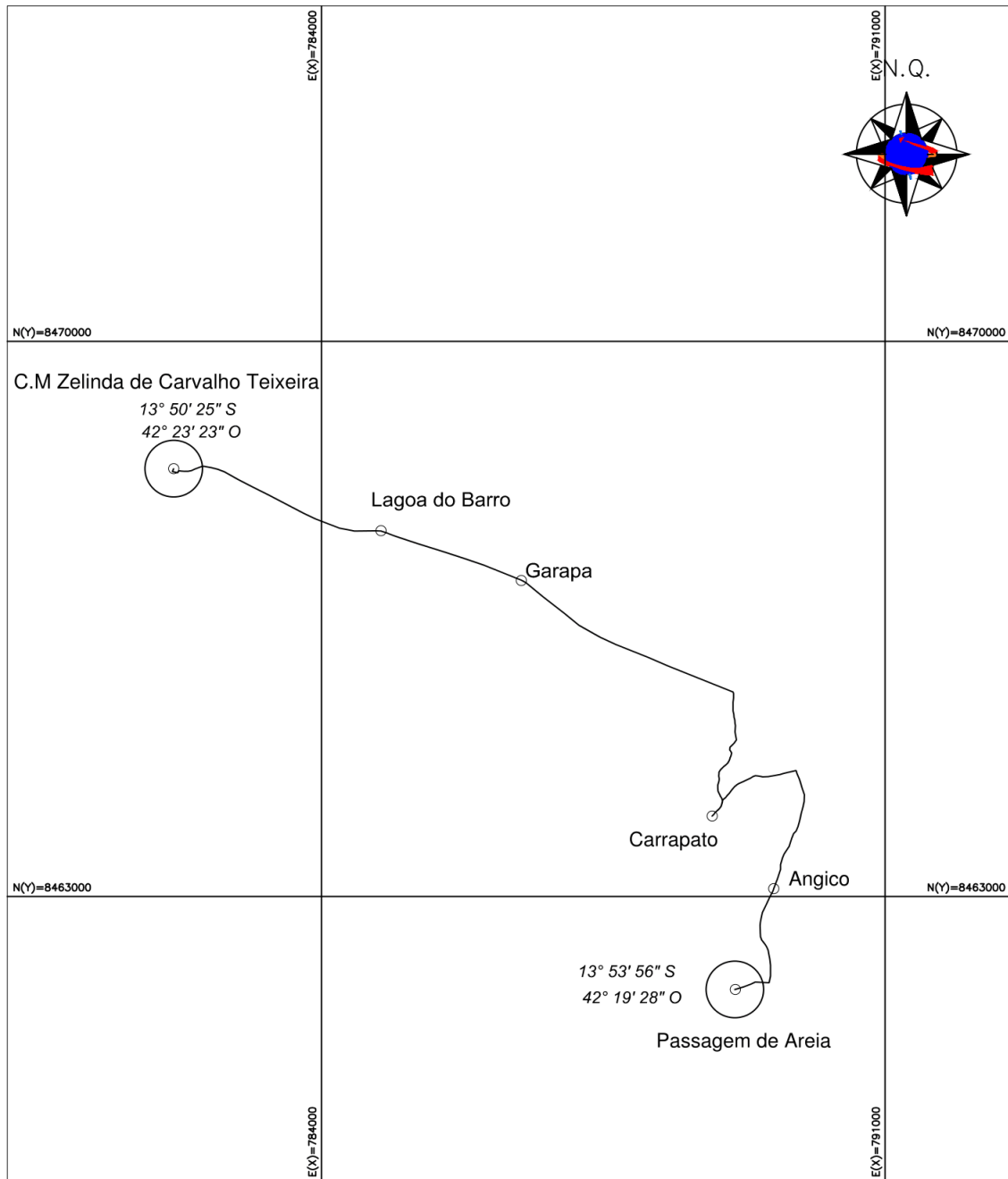
LINHA 199 Caetité a Tamboril

Destino:		<i>Tamboril</i>
Município:	<i>Caetité</i>	U.F.: <i>BA</i>
Data do Levantamento:	<i>2018</i>	Escala: <i>1:200000</i>
Percurso:	<i>42,612 KM</i>	Percurso total: <i>85,224 KM</i>
Sistema Geodésico de Referência:	<i>Sirgas 2000</i>	Sistema Projeção: <i>UTM</i>
Título:	<i>PLANIMETRIA</i>	Turno: <i>Matutino</i>



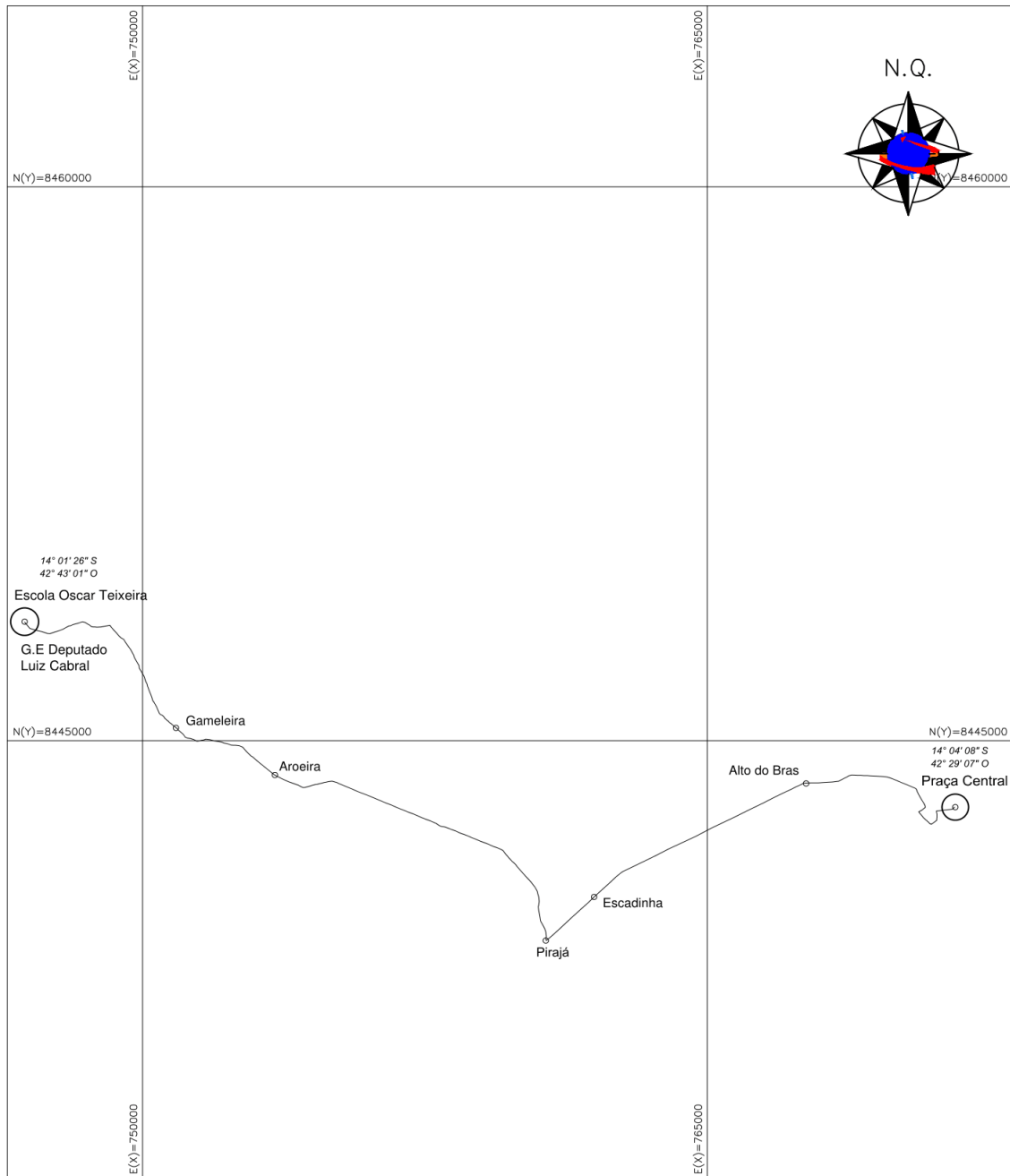
LINHA 200 Japecanga a Caetité

Destino:	Caetité	
Município:	Caetité	U.F.: BA
Data do Levantamento:	2018	Escala: 1: 100.000
Percurso:	31,041 KM	Percurso total: 62,082 KM
Sistema Geodésico de Referência:	Sirgas 2000	Sistema Projeção: UTM
Título:	PLANIMETRIA	Turno: Vespertino



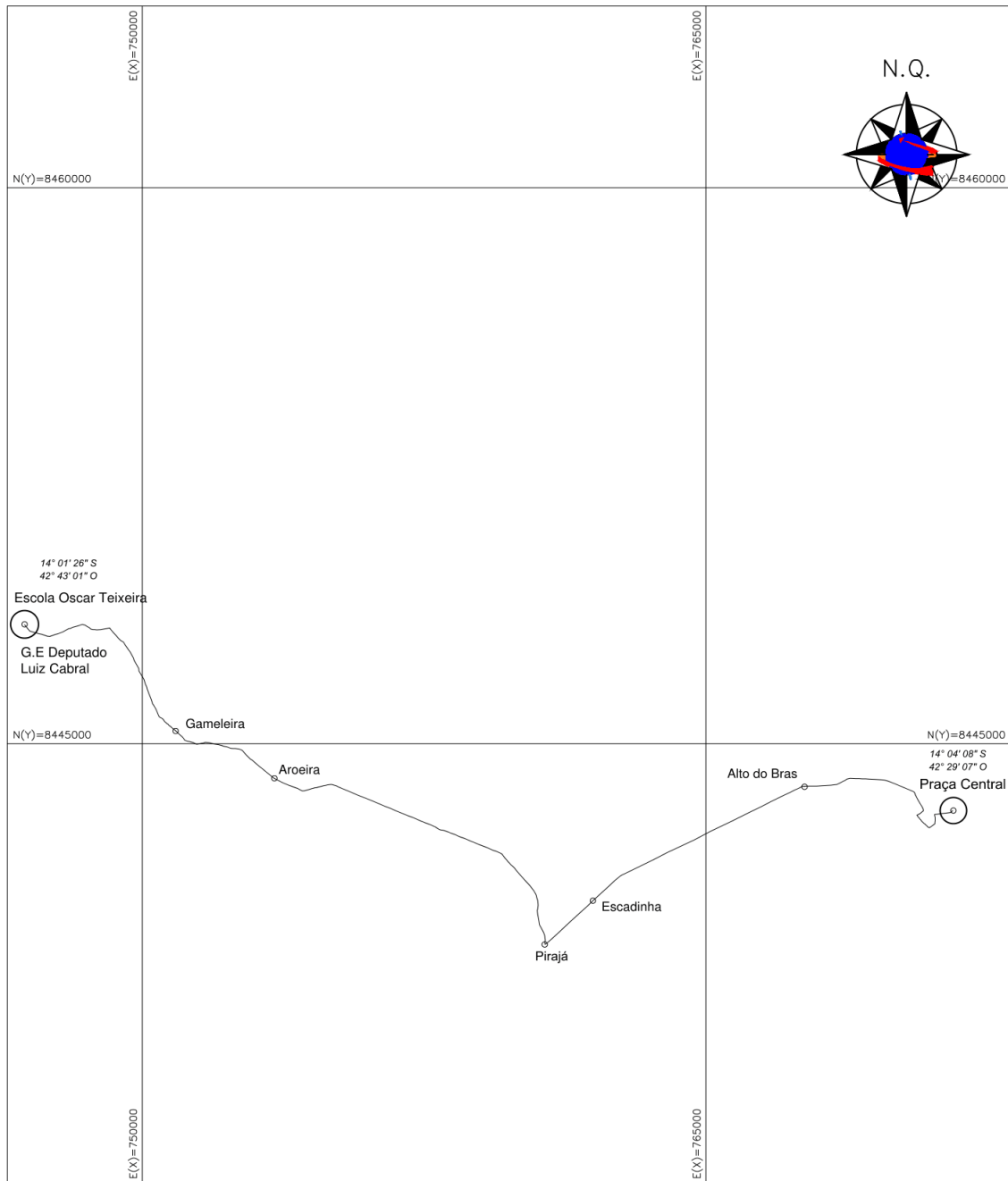
LINHA 201 Passagem de Areia a Maniaçu

Destino: Maniaçu	
Município: Caetité	U.F.: BA
Data do Levantamento: 2018	Escala: 1: 70.000
Percurso: 13,979 KM	Percurso total: 27,958 KM
Sistema Geodésico de Referência: Sirgas 2000	Sistema Projeção: UTM
Título: PLANIMETRIA	Turno: Matutino



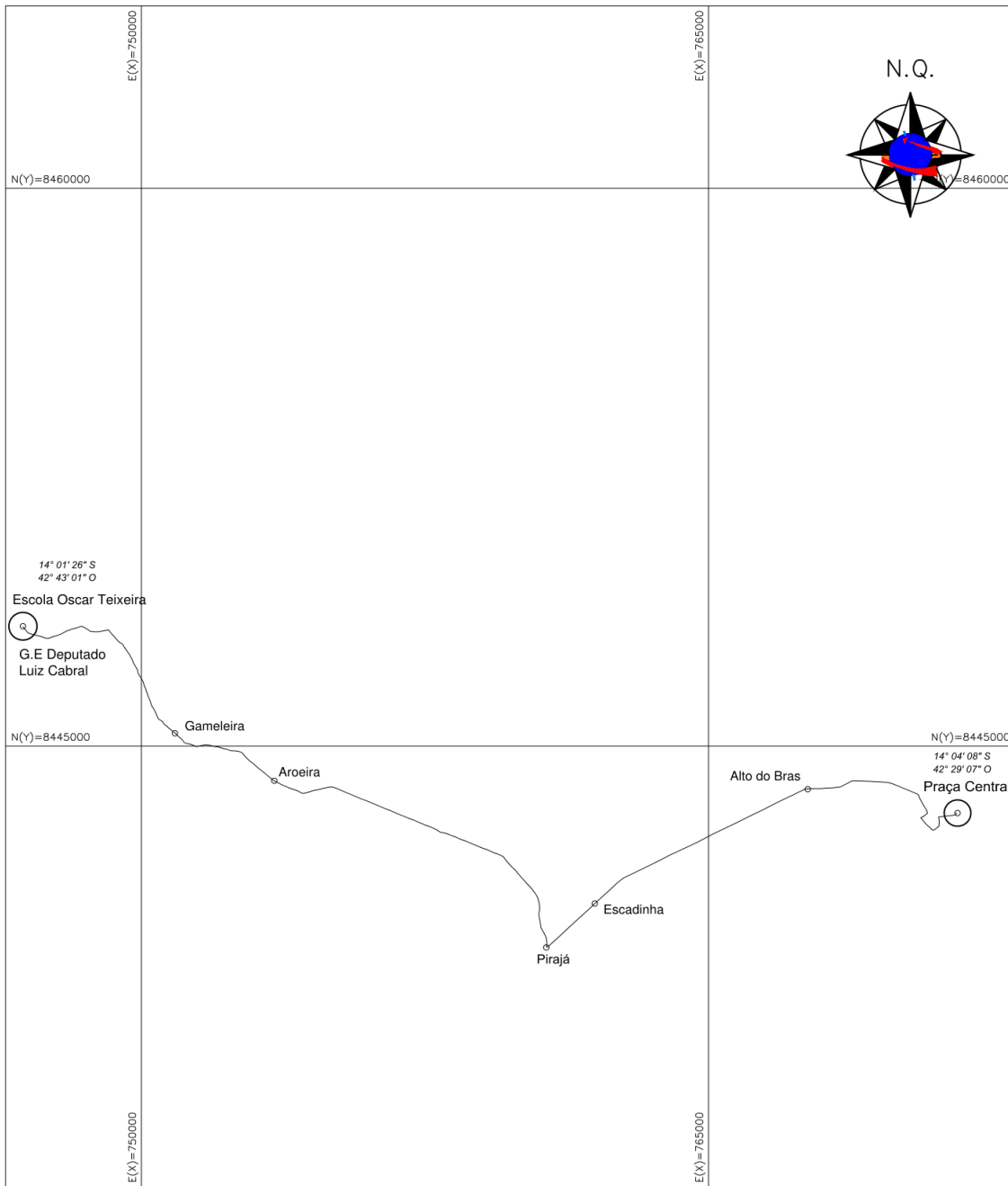
LINHA 202 Caetité a Pajeú do Vento

Destino:		Pajeu do Vento	
Município:	Caetité	U.F.:	BA
Data do Levantamento:	2018	Escala:	1: 150000
Percurso:	31,676 KM	Percurso total:	63,352 KM
Sistema Geodésico de Referência:	Sirgas 2000	Sistema Projeção:	UTM
Título:	PLANIMETRIA	Turno:	Matutino



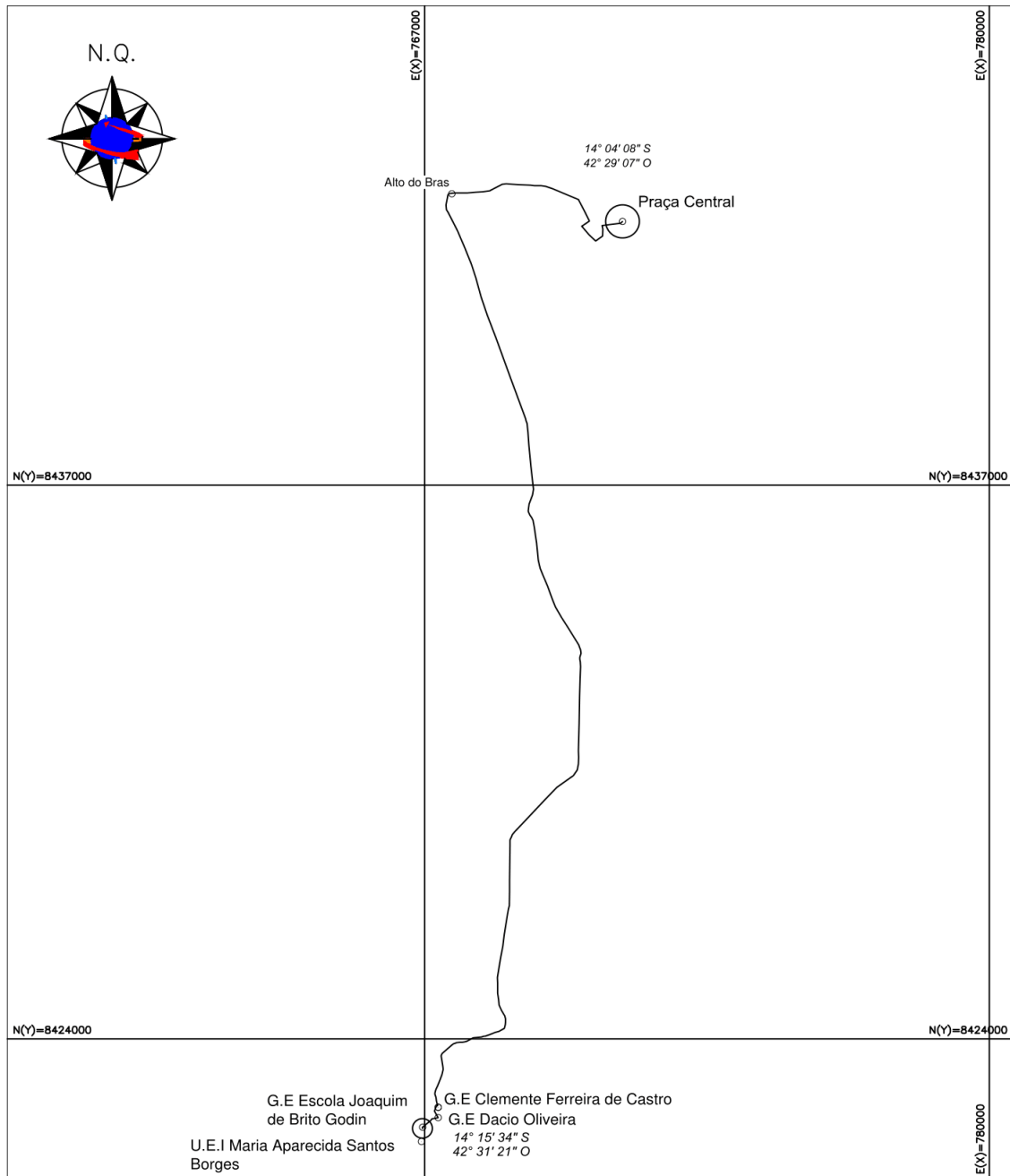
LINHA 203 Caetité a Pajeú do Vento

Destino: Pajeú do Vento	
Município: Caetité	U.F.: BA
Data do Levantamento: 2018	Escala: 1: 150000
Percurso: 31,676 KM	Percurso total: 63,352 KM
Sistema Geodésico de Referência: Sirgas 2000	Sistema Projeção: UTM
Título: PLANIMETRIA	Turno: Vespertino



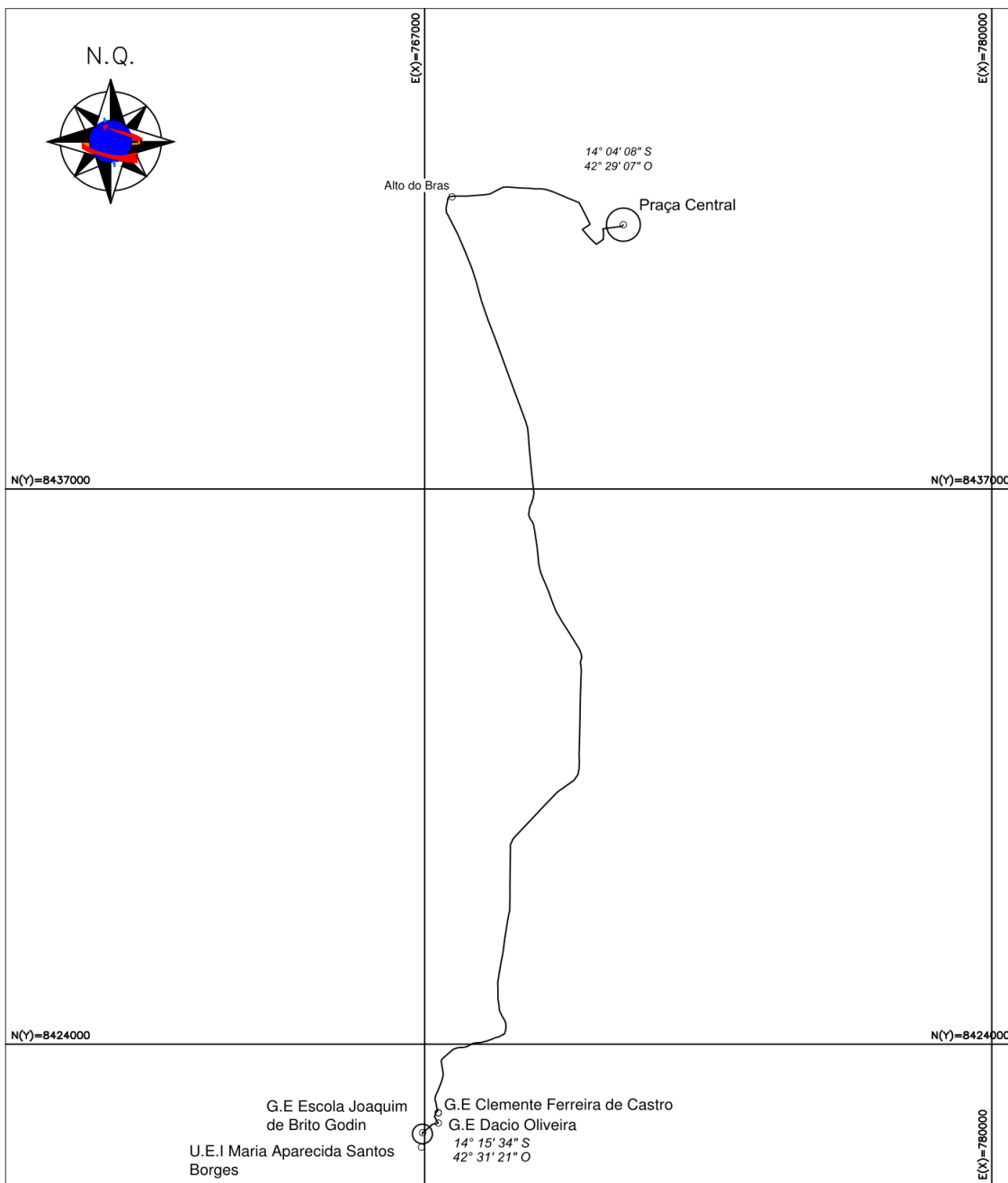
LINHA 204 Caetité a Pajeú do Vento

Destino: Pajeú do Vento	
Município: Caetité	U.F.: BA
Data do Levantamento: 2018	Escala: 1: 150000
Percurso: 31,676 KM	Percurso total: 63,352 KM
Sistema Geodésico de Referência: Sirgas 2000	Sistema Projeção: UTM
Título: PLANIMETRIA	Turno: Noturno



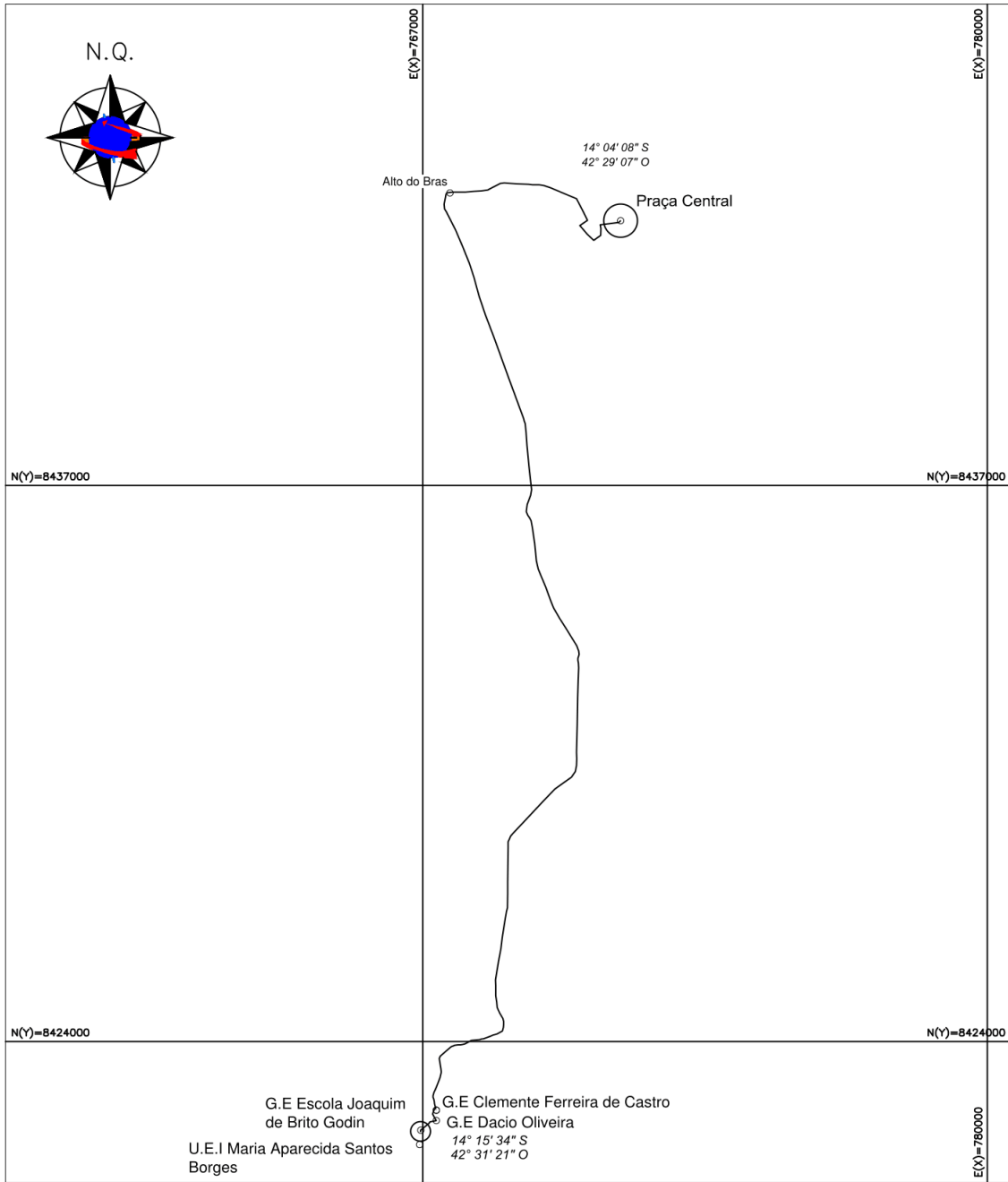
LINHA 205 Caetité a Brejinho das Ametistas

Destino:		Brejinho das Ametistas	
Município:	Caetité	U.F.:	BA
Data do Levantamento:	2018	Escala:	1: 130000
Percurso:	29,739 KM	Percurso total:	59,478 KM
Sistema Geodésico de Referência:	Sirgas 2000	Sistema Projeção:	UTM
Título:	PLANIMETRIA	Turno:	Matutino



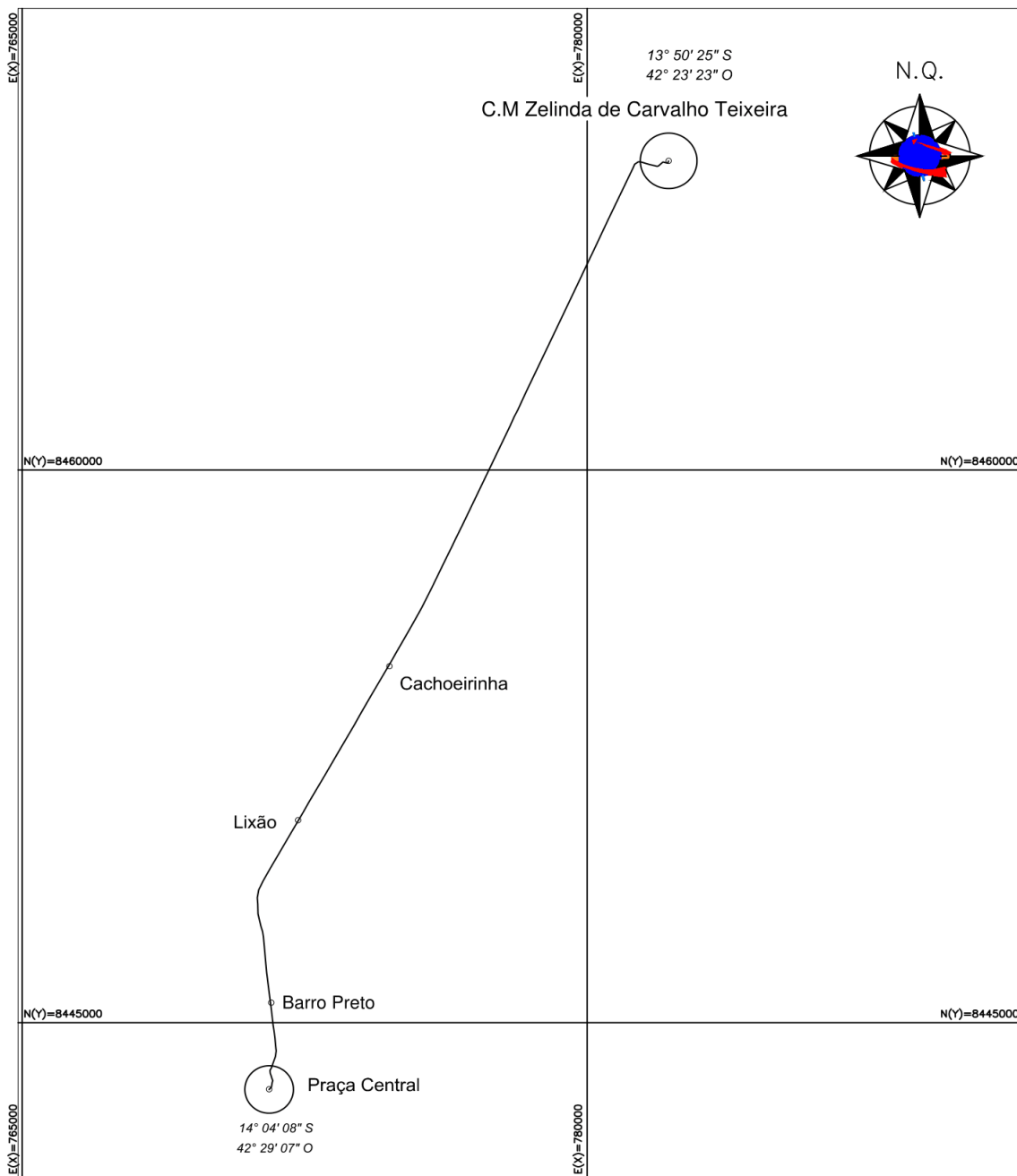
LINHA 206 Caetité a Brejinho das Ametistas

Destino:		Brejinho das Ametistas	
Município:	Caetité	U.F.:	BA
Data do Levantamento:	2018	Escala:	1: 130000
Percurso:	29,739 KM	Percurso total:	59,478 KM
Sistema Geodésico de Referência:	Sirgas 2000	Sistema Projeção:	UTM
Título:	PLANIMETRIA	Turno:	Vespertino



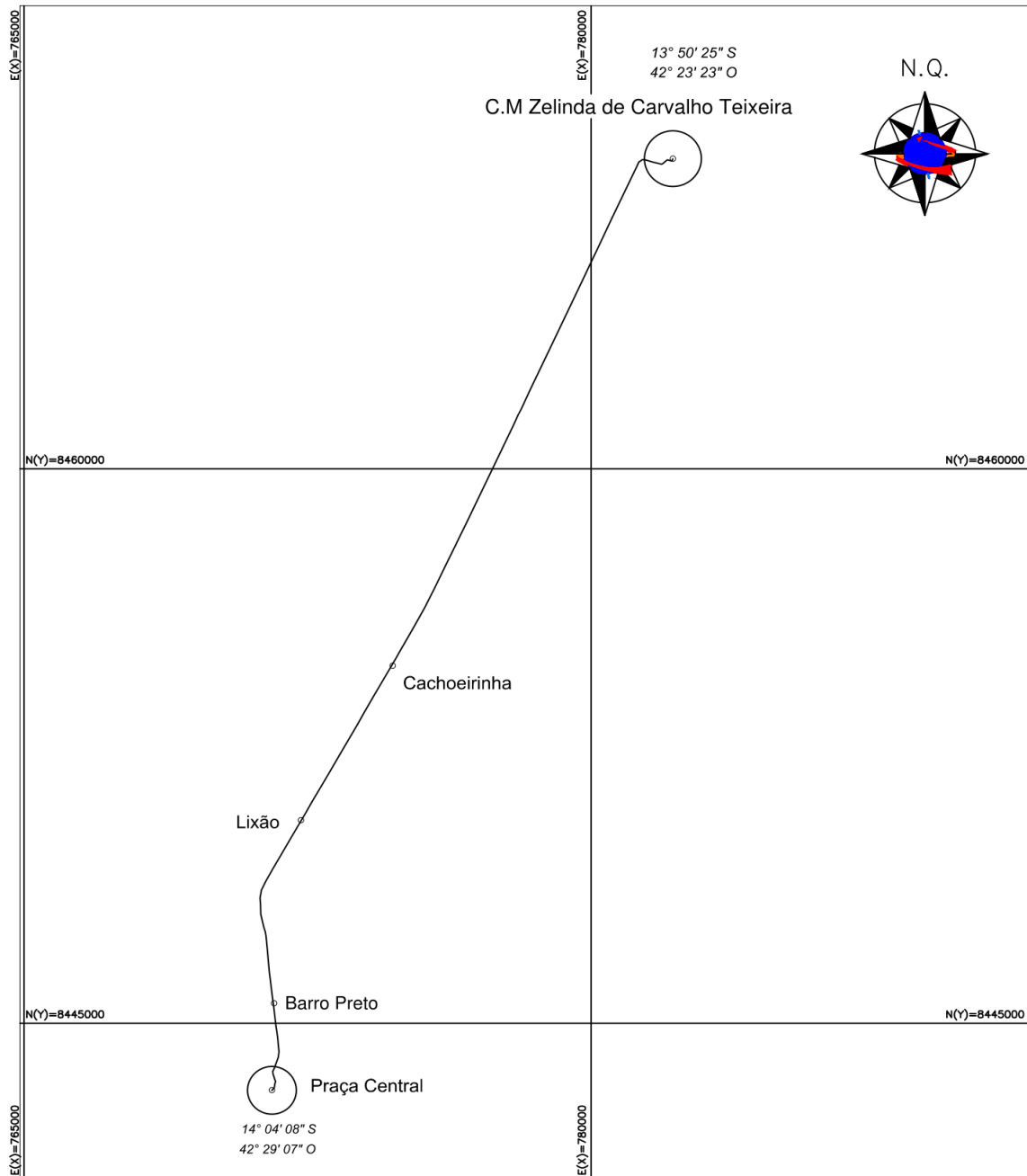
LINHA 207 Caetité a Brejinho das Ametistas

Destino: Brejinho das Ametistas	
Município: Caetité	U.F.: BA
Data do Levantamento: 2018	Escala: 1: 130000
Percurso: 29,739 KM	Percurso total: 59,478 KM
Sistema Geodésico de Referência: Sirgas 2000	Sistema Projeção: UTM
Título: PLANIMETRIA	Turno: Noturno



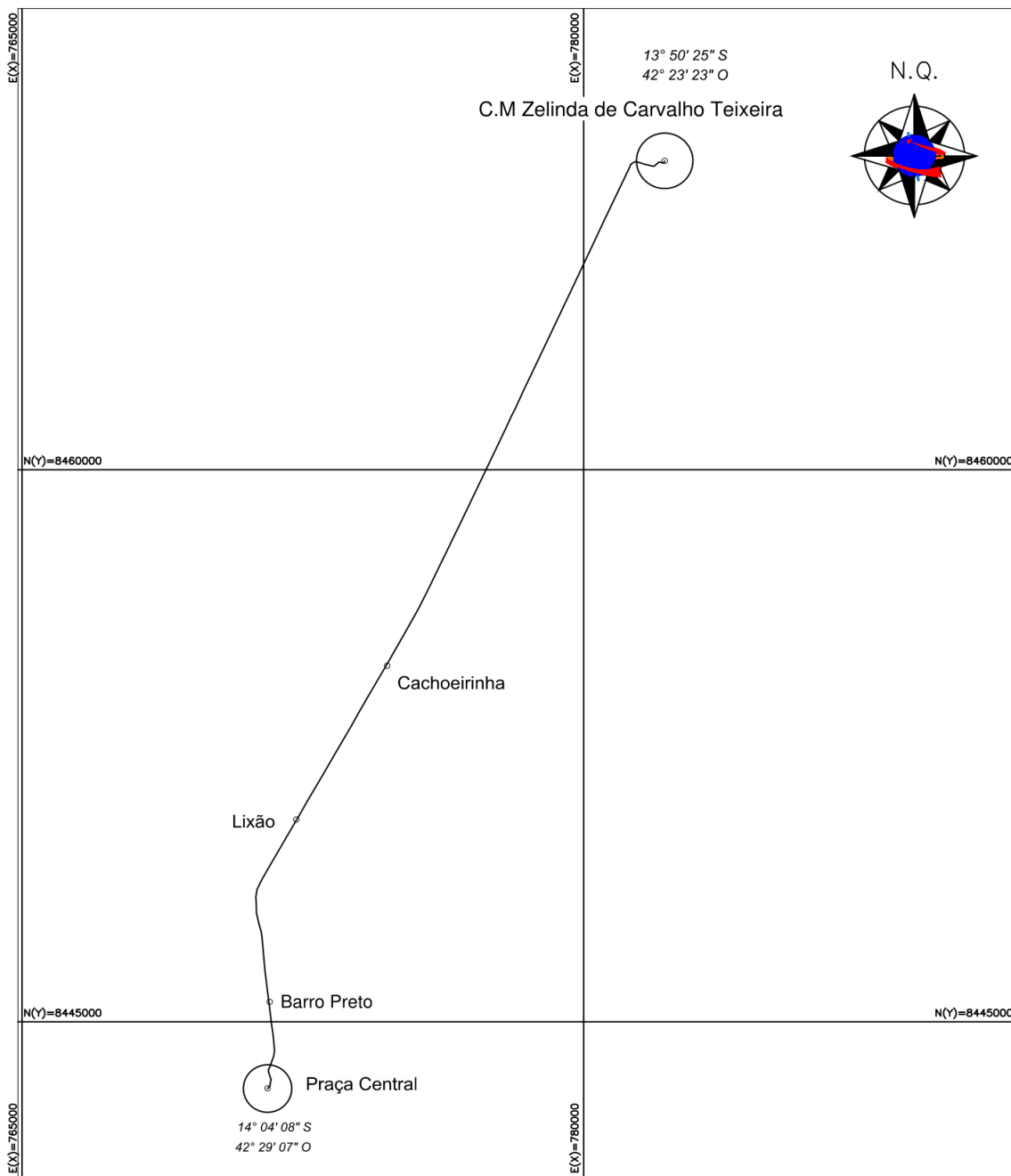
LINHA 208 Caetité Maniaçu

Destino: Maniaçu	
Município: Caetité	U.F.: BA
Data do Levantamento: 2018	Escala: 1:150000
Percurso: 28,636 KM	Percurso total: 57,272 KM
Sistema Geodésico de Referência: Sirgas 2000	Sistema Projeção: UTM
Título: PLANIMETRIA	Turno: Matutino



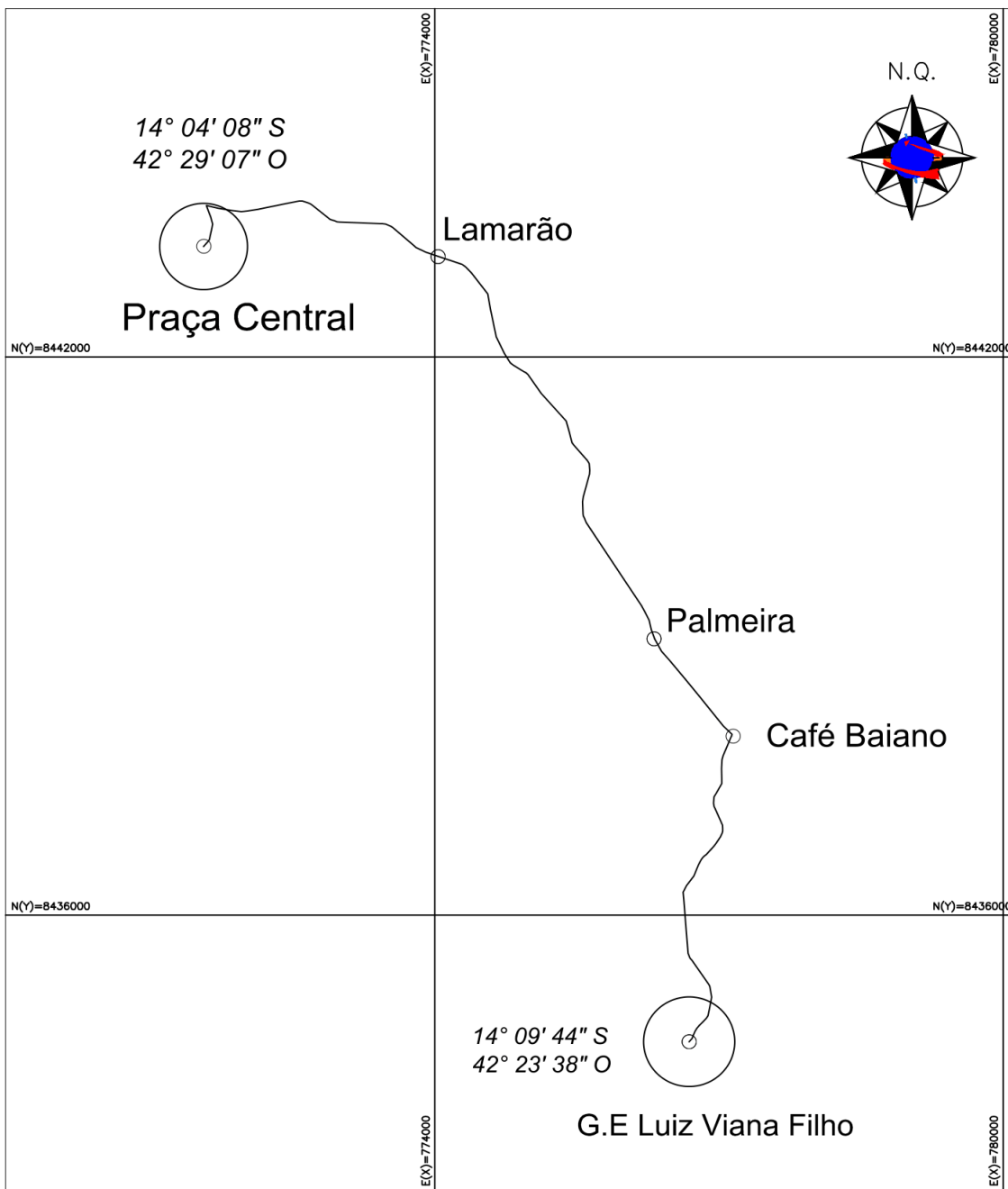
LINHA 209 Caetité Maniaçu

Destino:		Maniaçu	
Município:	Caetité	U.F.:	BA
Data do Levantamento:	2018	Escala:	1:150000
Percurso:	28,636 KM	Percurso total:	57,272 KM
Sistema Geodésico de Referência:	Sirgas 2000	Sistema Projeção:	UTM
Título:	PLANIMETRIA	Turno:	Vespertino



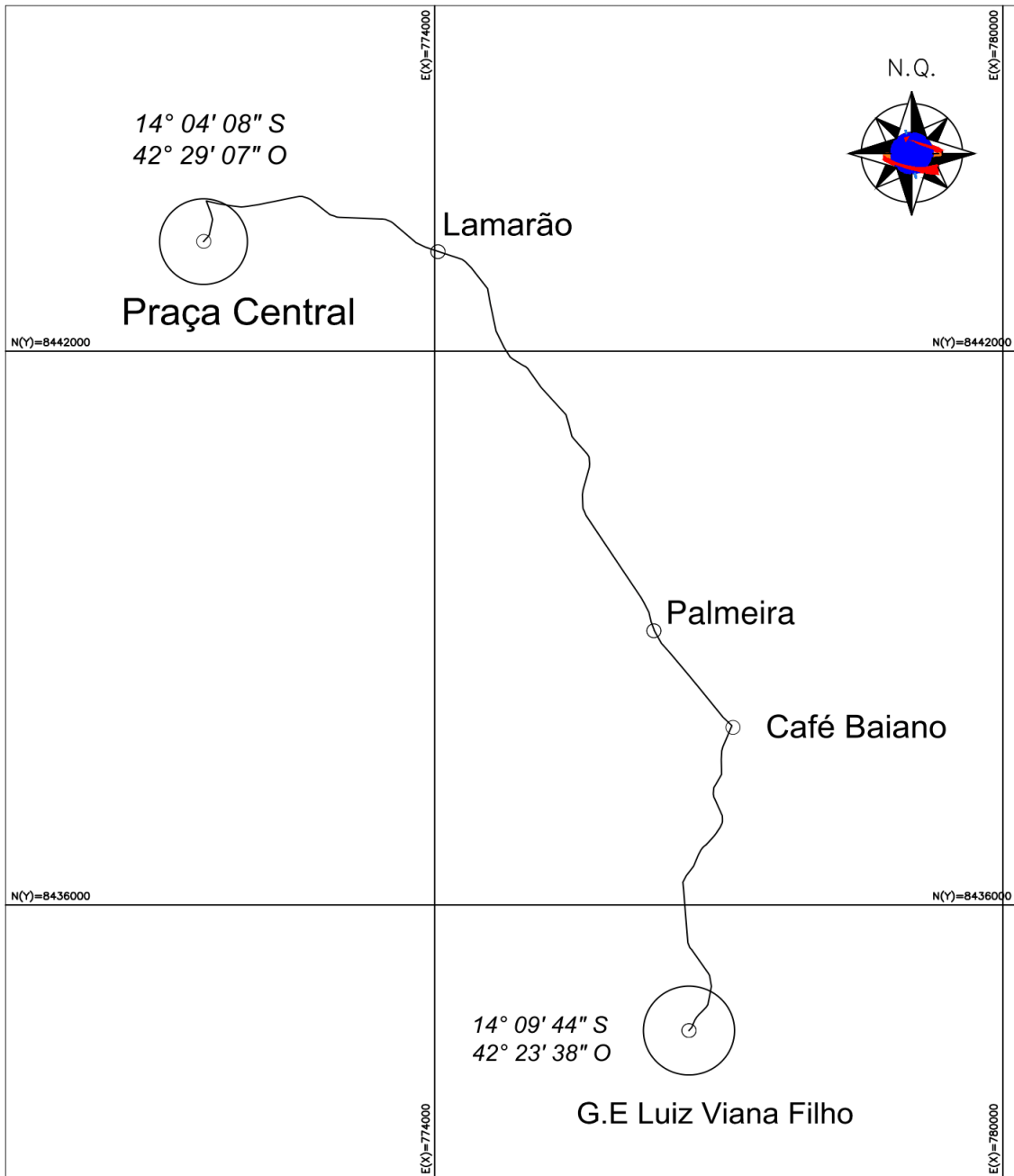
LINHA 210 Caetité Maniaçu

Destino: Maniaçu	
Município: Caetité	U.F.: BA
Data do Levantamento: 2018	Escala: 1:150000
Percurso: 28,636 KM	Percurso total: 57,272 KM
Sistema Geodésico de Referência: Sirgas 2000	Sistema Projeção: UTM
Título: PLANIMETRIA	Turno: Noturno



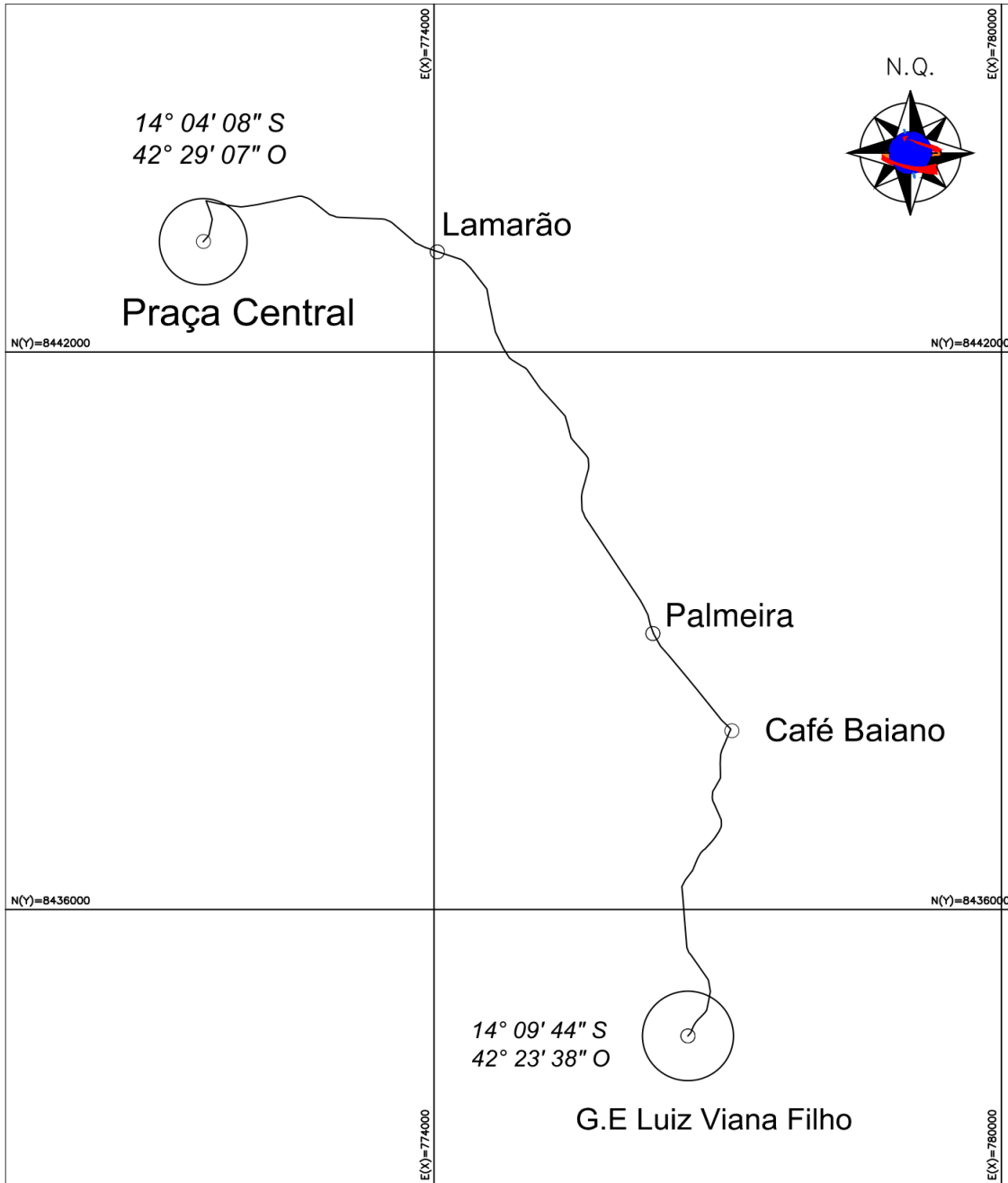
LINHA 211 Caetité Santa Luzia

Destino: Santa Luzia	
Município: Caetité	U.F.: BA
Data do Levantamento: 2018	Escala: 1:60000
Percurso: 13,053 KM	Percurso total: 26,106 KM
Sistema Geodésico de Referência: Sirgas 2000	Sistema Projeção: UTM
Título: PLANIMETRIA	Turno: Matutino



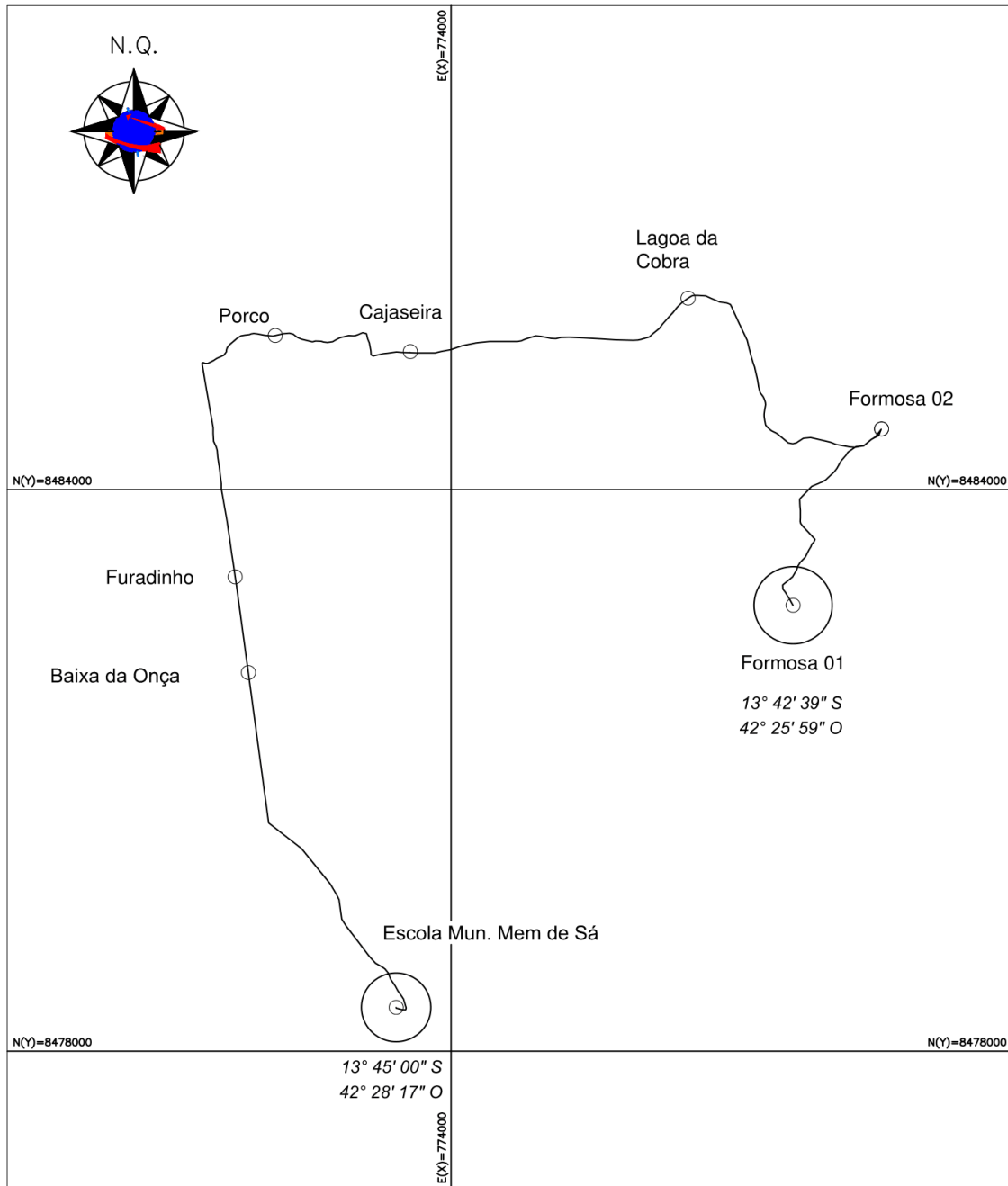
LINHA 212 Caetité Santa Luzia

Destino: Santa Luzia	
Município: Caetité	U.F.: BA
Data do Levantamento: 2018	Escala: 1:60000
Percurso: 13,053 KM	Percurso total: 26,106 KM
Sistema Geodésico de Referência: Sirgas 2000	Sistema Projeção: UTM
Título: PLANIMETRIA	Turno: Vespertino



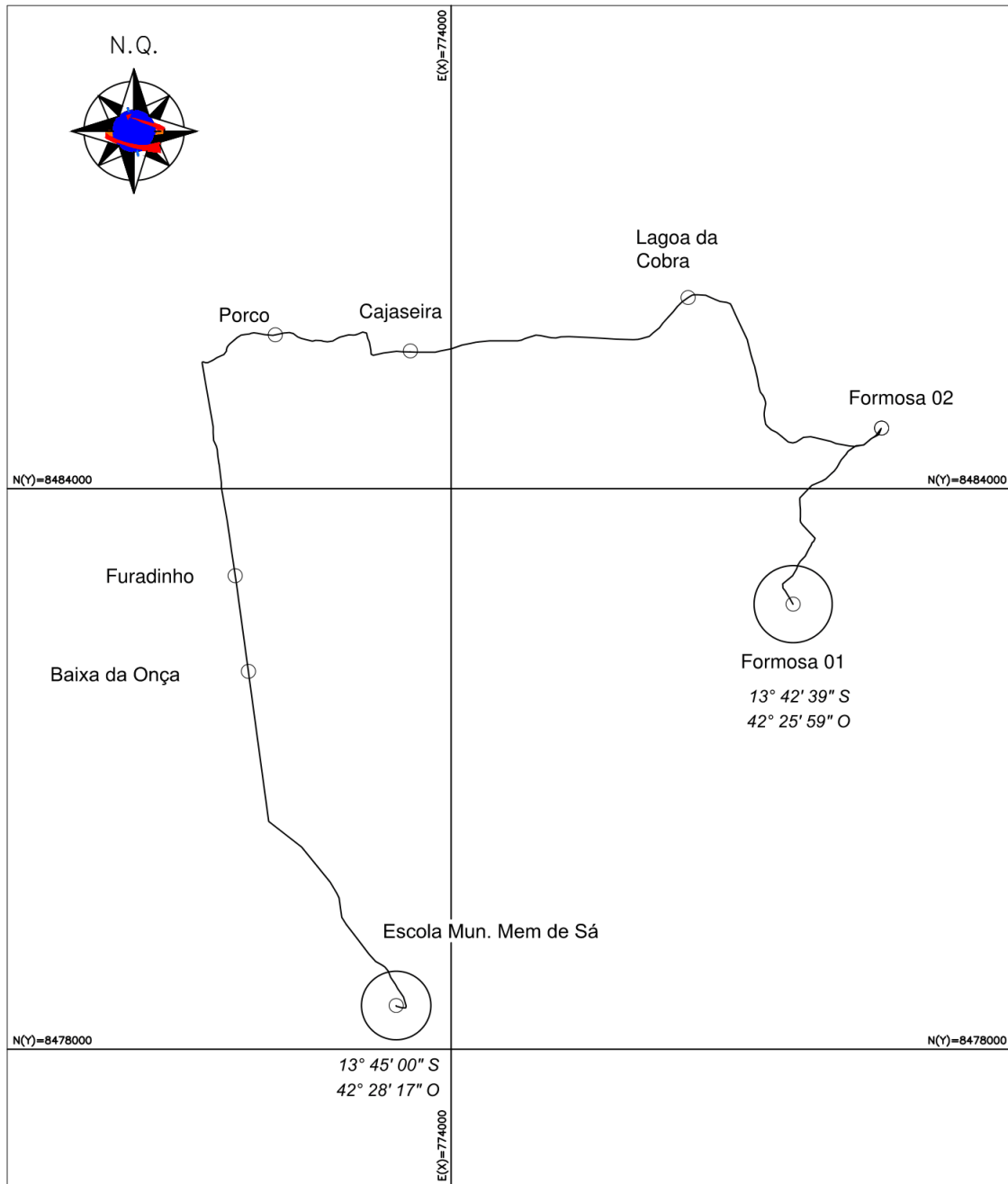
LINHA 213 Caetité Santa Luzia

Destino:		Santa Luzia	
Município:	Caetité	U.F.:	BA
Data do Levantamento:	2018	Escala:	1:60000
Percurso:	13,053 KM	Percurso total:	26,106 KM
Sistema Geodésico de Referência:	Sirgas 2000	Sistema Projeção:	UTM
Título:	PLANIMETRIA	Turno:	Noturno



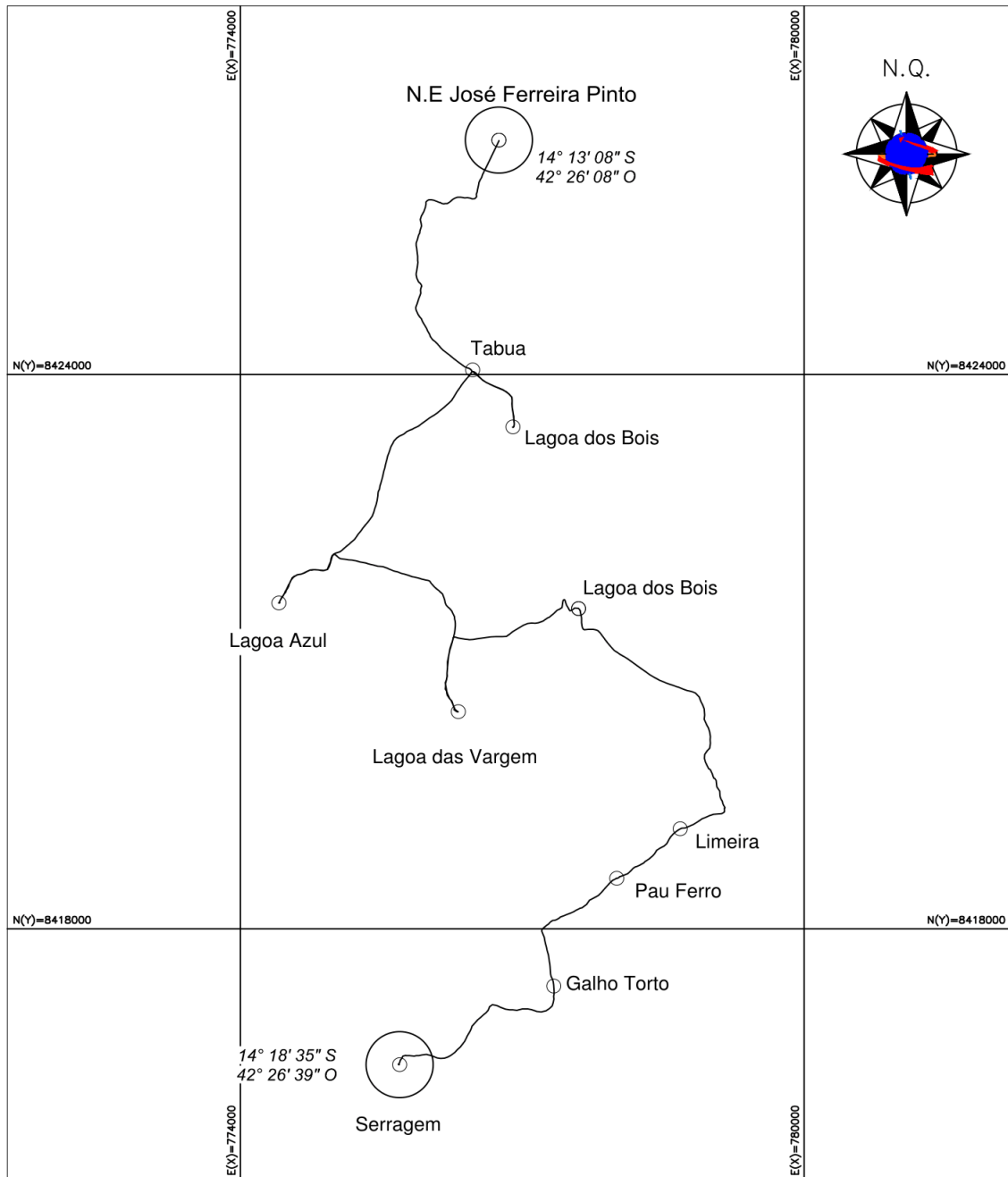
LINHA 214 Formosa 01 a Tamboril

Destino: Tamboril	
Município: Caetité	U.F.: BA
Data do Levantamento: 2018	Escala: 1:60.000
Percurso: 19,112 KM	Percurso total: 38,224 KM
Sistema Geodésico de Referência: Sirgas 2000	Sistema Projeção: UTM
Título: PLANIMETRIA	Turno: Matutino



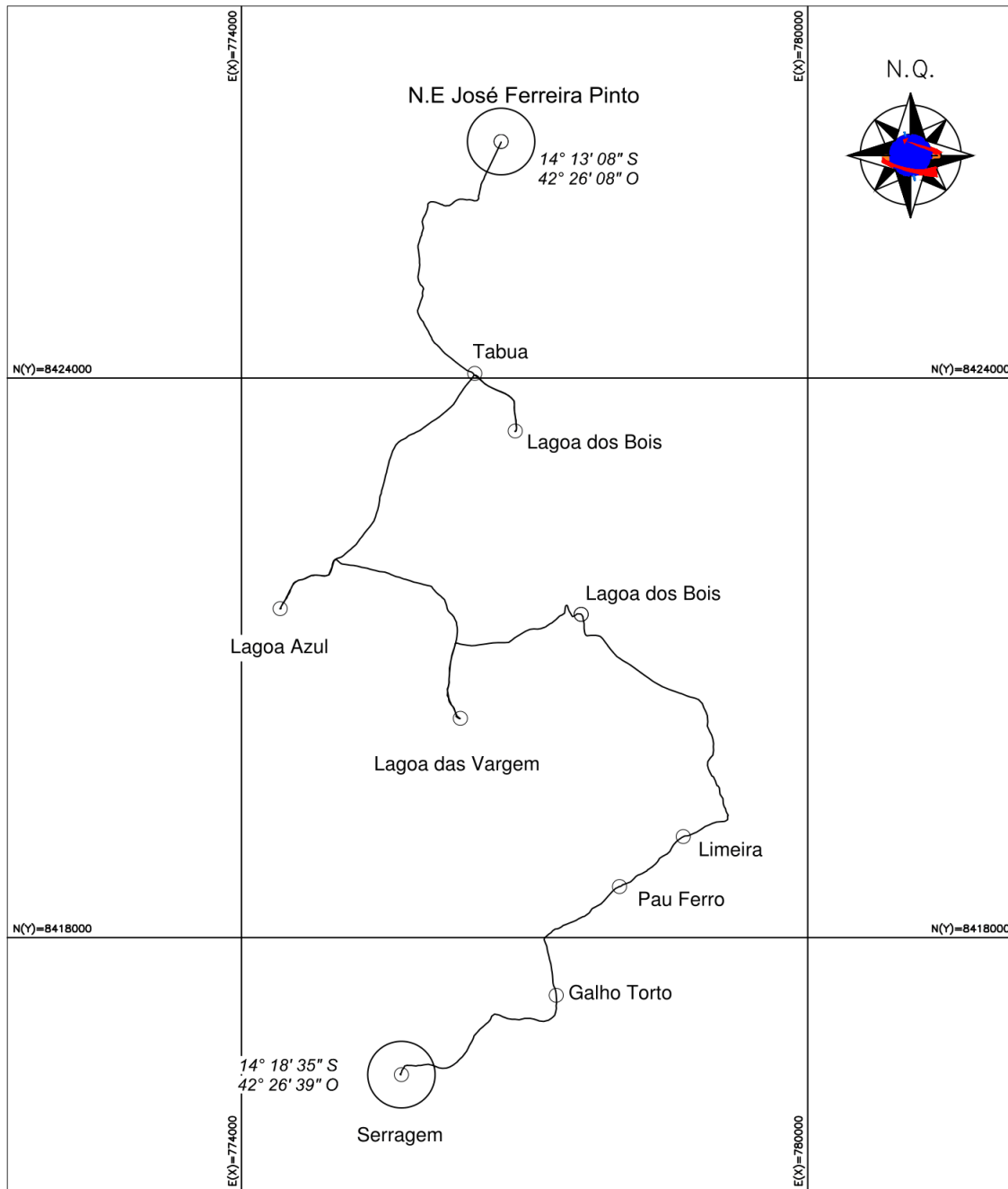
LINHA 215 Formosa 01 a Tamboril

Destino: Tamboril	
Município: Caetité	U.F.: BA
Data do Levantamento: 2018	Escala: 1:60.000
Percurso: 19,112 KM	Percurso total: 38,224 KM
Sistema Geodésico de Referência: Sirgas 2000	Sistema Projeção: UTM
Título: PLANIMETRIA	Tumo: Vespertino



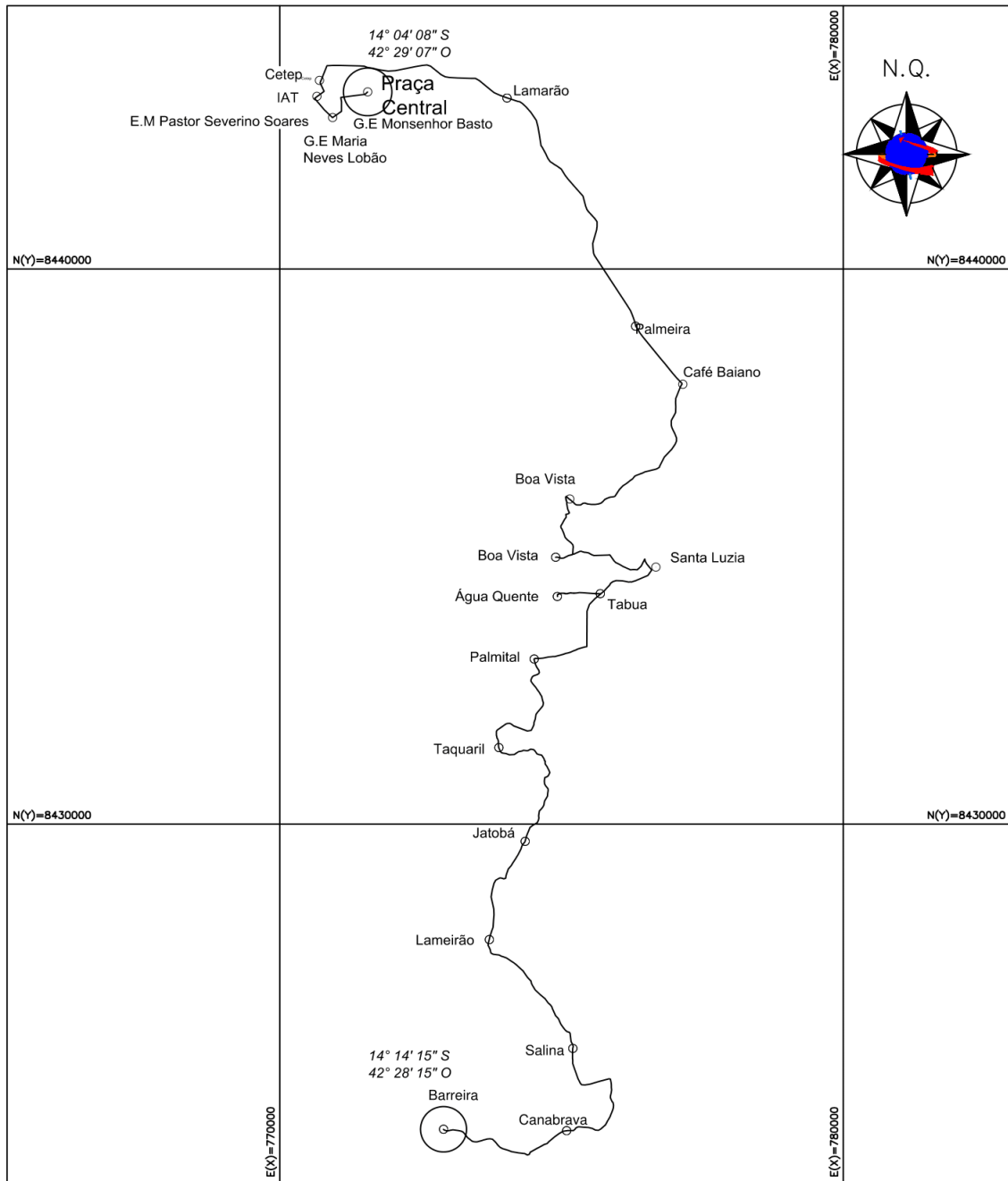
LINHA 216 Serragem a Campinas

Destino:		Campinas	
Município:	Caetité	U.F.:	BA
Data do Levantamento:	2018	Escala:	1:60.000
Percurso:	22,940 KM	Percurso total:	45,880 KM
Sistema Geodésico de Referência:	Sirgas 2000	Sistema Projeção:	UTM
Título:	PLANIMETRIA	Turno:	Matutino



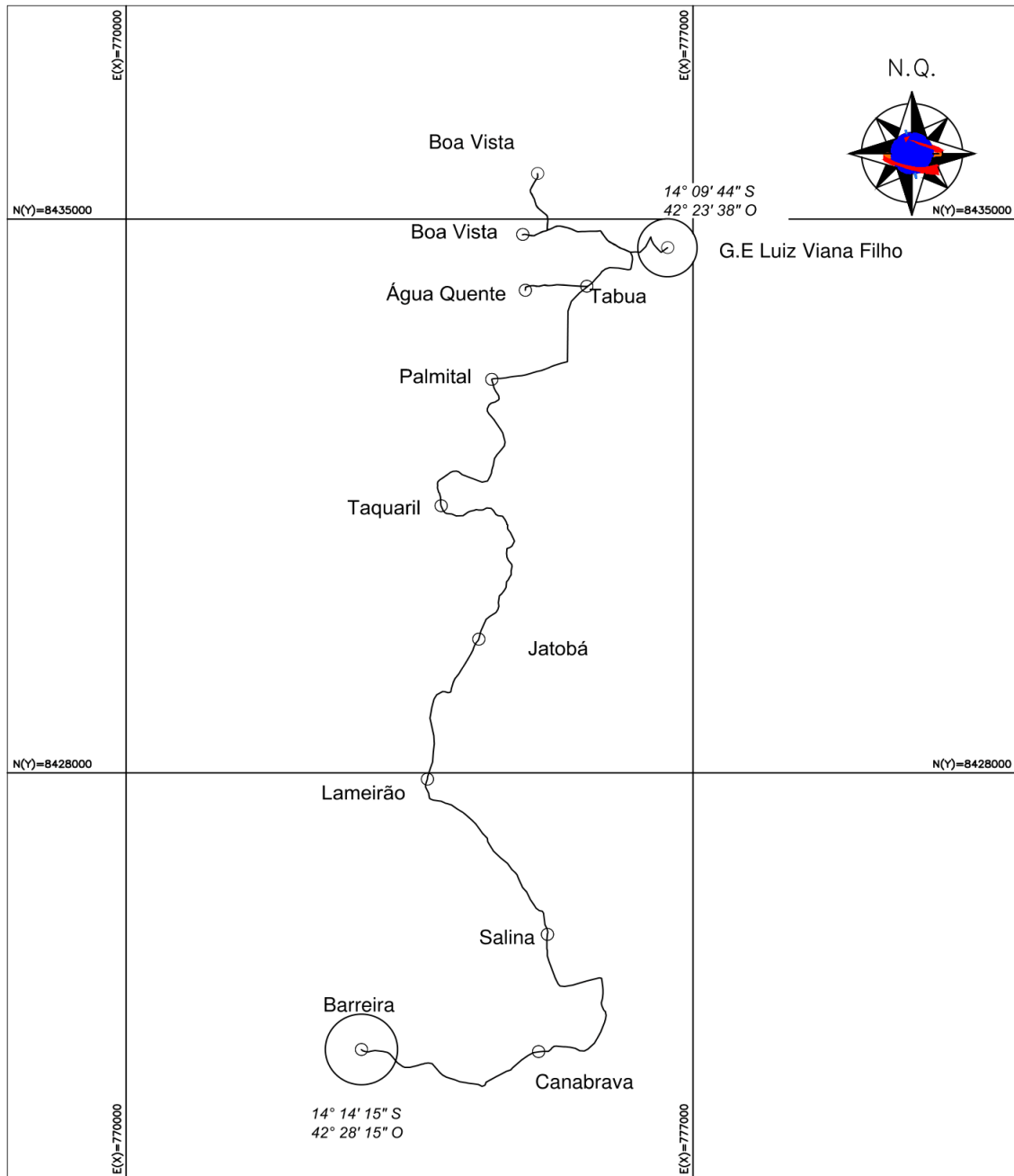
LINHA 217 Serragem a Campinas

Destino:		Campinas	
Município:	Caetité	U.F.:	BA
Data do Levantamento:	2018	Escala:	1:60.000
Percurso:	22,940 KM	Percurso total:	45,880 KM
Sistema Geodésico de Referência:	Sirgas 2000	Sistema Projeção:	UTM
Título:	PLANIMETRIA	Turno:	Vespertino



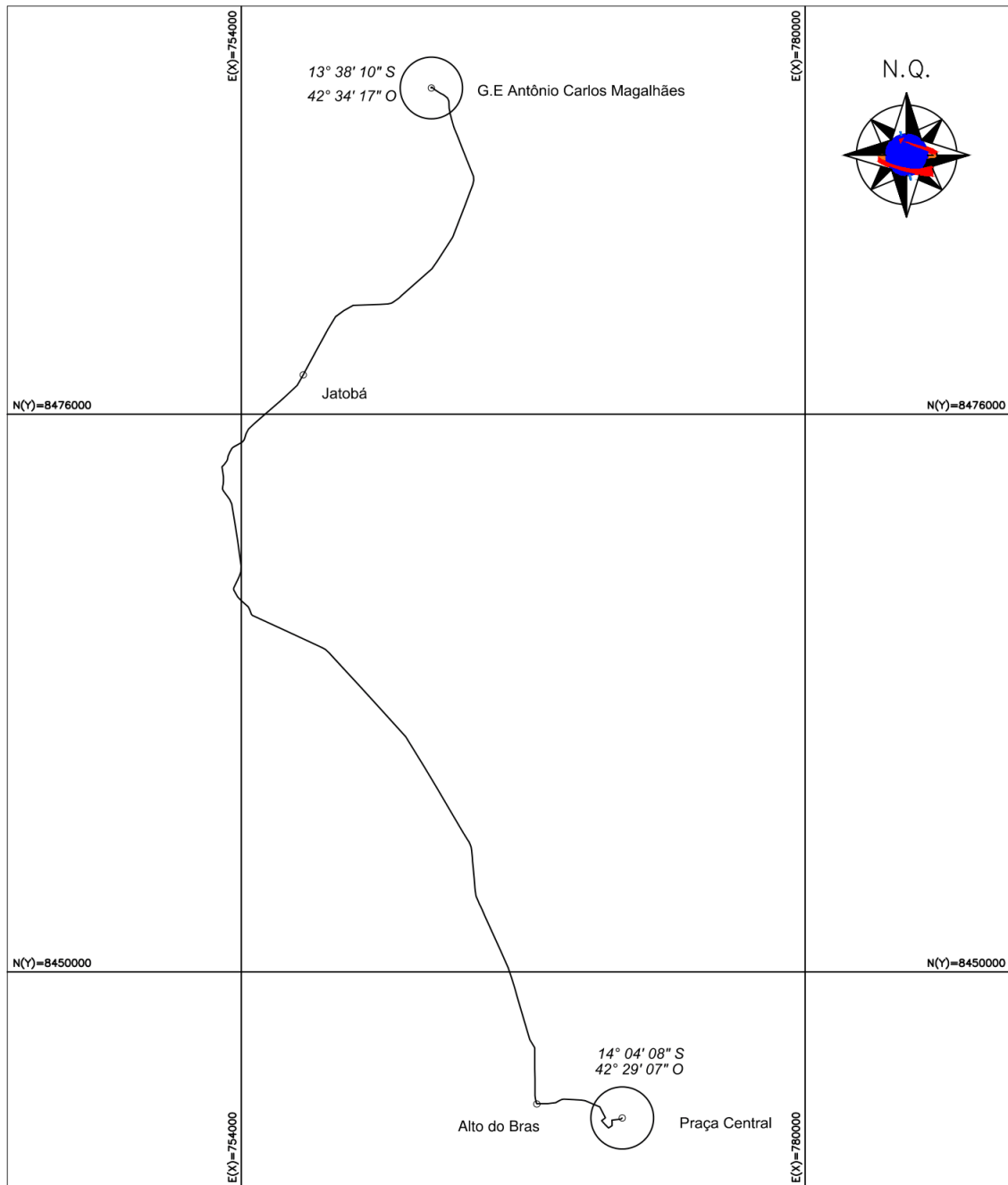
LINHA 218 Barreira a Caetité

Destino: Caetité	
Município: Caetité	U.F.: BA
Data do Levantamento: 2018	Escala: 1:100.000
Percurso: 38,997 KM	Percurso total: 77,994 KM
Sistema Geodésico de Referência: Sirgas 2000	Sistema Projeção: UTM
Título: PLANIMETRIA	Turno: Vespertino



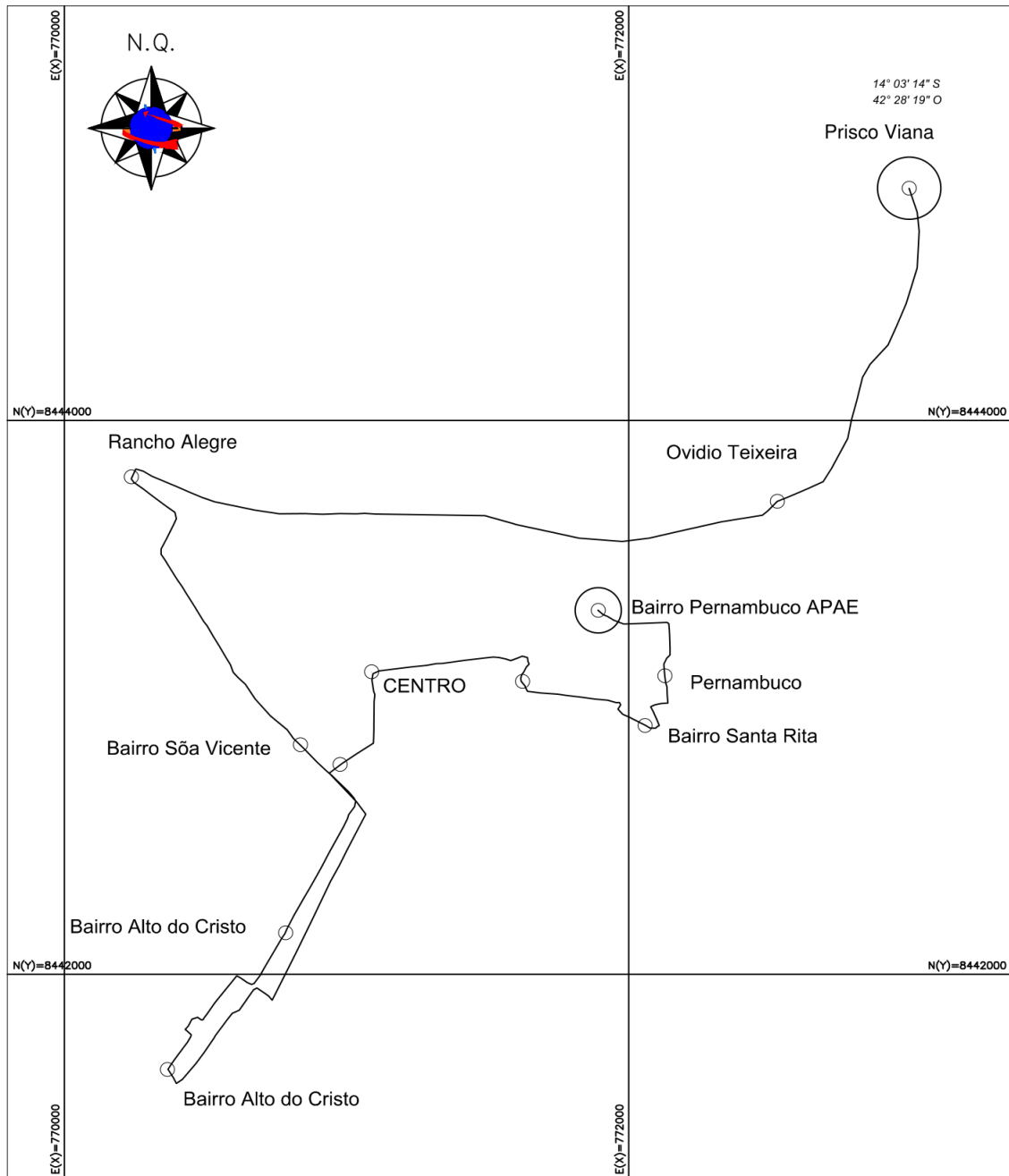
LINHA 219 Barreira a Santa Luzia

Destino:	Santa Luzia	
Município:	Caetité	U.F.: BA
Data do Levantamento:	2018	Escala: 1:70000
Percurso:	25,019 KM	Percurso total: 50,038 KM
Sistema Geodésico de Referência:	Sirgas 2000	Sistema Projeção: UTM
Título:	PLANIMETRIA	Turno: Matutino



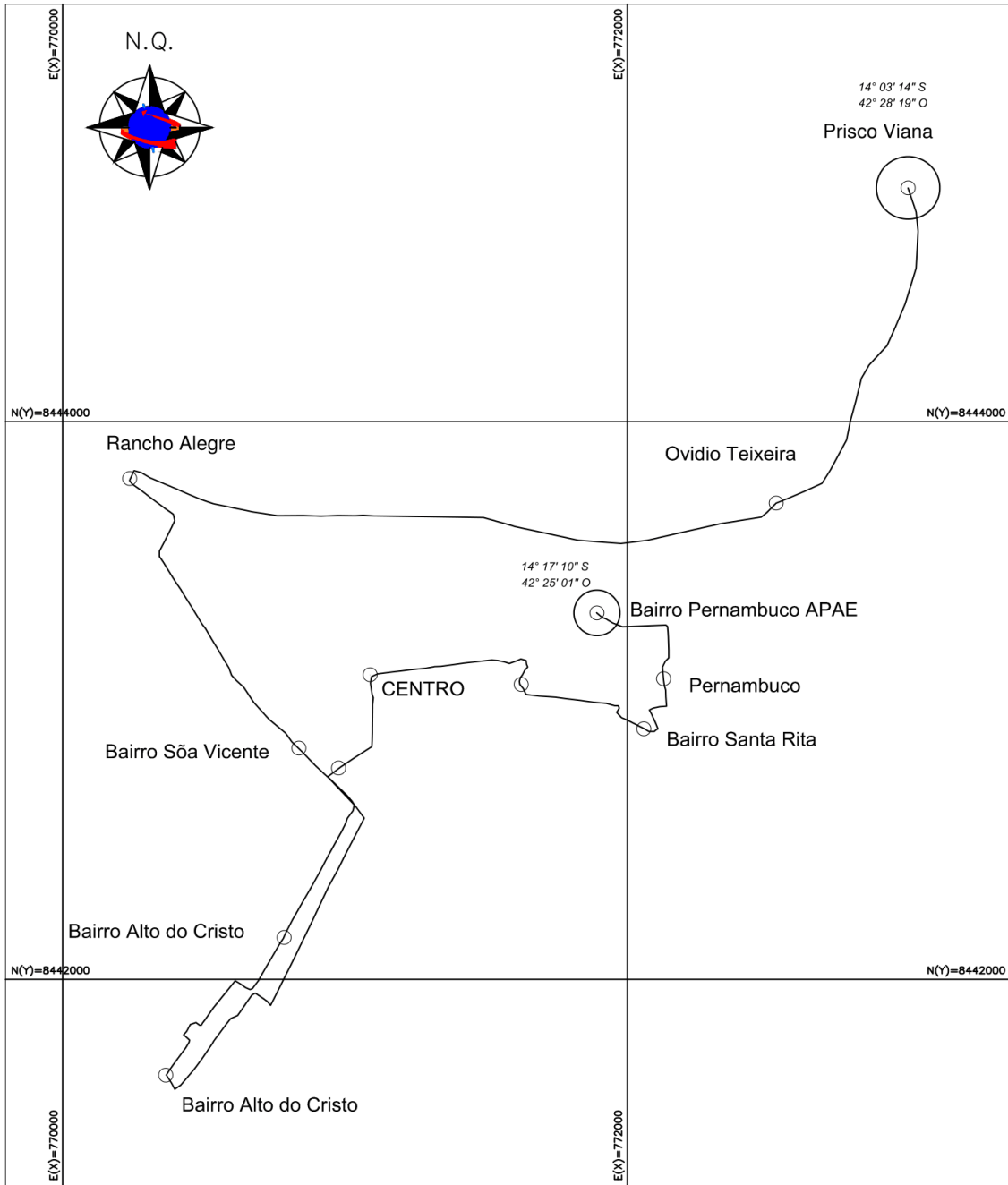
LINHA 220 Caetité a Caldeiras

Destino: Caldeiras	
Município: Caetité	U.F.: BA
Data do Levantamento: 2018	Escala: 1:70.000
Percurso: 64,067 KM	Percurso total: 128,134 KM
Sistema Geodésico de Referência: Sirgas 2000	Sistema Projeção: UTM
Título: PLANIMETRIA	Turno: Matutino



LINHA 221 Caetité

Destino:		Caetité	
Município:	Caetité	U.F.:	BA
Data do Levantamento:	2018	Escala:	1: 20.000
Percurso:	10,387 KM	Percurso total:	20,774 KM
Sistema Geodésico de Referência:	Sirgas 2000	Sistema Projeção:	UTM
Título:	PLANIMETRIA	Turno:	Matutino



LINHA 222 Caetité

Destino: Caetité	
Município: Caetité	U.F.: BA
Data do Levantamento: 2018	Escala: 1: 20.000
Percurso: 10,387 KM	Percurso total: 20,774 KM
Sistema Geodésico de Referência: Sirgas 2000	Sistema Projeção: UTM
Título: PLANIMETRIA	Turno: Vespertino

ROTAS DOS TRANSPORTES ESCOLARES ALUNOS- PROFESSORES

LINHA	TRAJETO	TURNO	PERCURSO KM	TOTAL KM (IDA E VOLTA)
01	Passagem de Areia, Vargem da Onça, Cangalha, Maniaçu, Mata, Venda, Umbu, Manoel Joaquim, Cachoeirinha a Caetité.	Vespertino	44,411	88,822
02	Pajeú do Vento, Gameleira, Aroeira, Pirajá, Escadinha, Alto do Brás a Caetité	Noturno	31,676	63,352
03	Serra, Lagoa do Meio, Zabelê, Barreiro, Umburana, Ponto de Manga, Candonga, Café Baiano, Palmeira, Lamarão a Caetité	Matutino	38,503	77,006
04	Barrinha 1 e 2, Barbatimão, Anguá, Mata do Anguá, Empoeira, Lamarão a Caetité	Matutino	24,695	49,390
05	Barrinha 1 e 2, Barbatimão, Anguá, Mata do Anguá, Empoeira, Lamarão a Caetité	Noturno	24,695	49,390
06	Bairro Ovídio Teixeira, Bairro Pedro Cruz, Bairro Nossa Senhora da Paz, Bairro Buenos Aires, Bairro Alto do Cristo, Bairro Jacaraci, Bairro Rancho Alegre, Praça do Lobão, Centro ao Bairro Pernambuco (APAE)	Matutino	13,231	26,462
07	Bairro Ovídio Teixeira, Bairro Pedro Cruz, Bairro Nossa Senhora da Paz, Bairro Buenos Aires, Bairro Alto do Cristo, Bairro Jacaraci, Bairro Rancho Alegre, Praça do Lobão, Centro ao Bairro Pernambuco (APAE)	Vespertino	13,231	26,462
08	Campinas, Cabeça da Onça, Lagoa Grande, Roçado, Taquaril, Palmital, Tabua, Santa Luzia, Café Baiano, Palmeira, Periperi, Lamarão a Caetité	Noturno	30,978	61,956
09	Invernada 1 e 2, Vargem de Baixo, Vargem de Cima, Moita dos Porcos, Passagem da Pedra, Alto do Brás a Caetité	Matutino	36,564	73,128
10	Bairro Ovídio Teixeira, Bairro Pedro Cruz, Bairro Centro ao Bairro Santa Rita (CEEEC)	Matutino	4,977	9,954
11	Bairro Ovídio Teixeira, Bairro Pedro Cruz, Bairro Centro ao Bairro Santa Rita (CEEEC)	Vespertino	4,977	9,954
12	Veado Tolo, Fazenda Nova, Barro Duro, Lagoa da Vaca, Novato, Pajeú do Vento, Barriguda, Cristina, Olhos D'água, Lagoa do Fundo, Paraguai, Ilha, Pirajá, Escadinha, Alto do Brás a Caetité	Vespertino	71,241	142,482
13	Umbuzeiro, Limoeiro, Várzea Formosa, Mutamba, Sítio do Ouro, Ato do Brás a Caetité	Matutino	31,191	62,382
14	Cuba, Lagoa de Dentro, Tabua, Pé do Morro, Alto do Brás a Caetité	Matutino	18,323	36,646
15	Cuba, Lagoa de Dentro, Tabua, Pé do Morro, Alto do Brás a Caetité	Vespertino	17,506	35,012
16	Limeira, Pau Ferro, Galho Torto, Barra do Cedro, Serragem, Jacu, Lagoa das Vargens, Lagoa Azul, Lagoa dos Bois, Veredinha, Lagoa Comprida, Caraíbas, Curicaca, Lagoa do Canto, Baixão, Lagoa das Èguas, Lagoa do Canto, Lagoa Grande, Tabua, Santa Luzia, Café Baiano, Palmeira, Lamarão a Caetité	Matutino	56,531	113,062

17	Aguinha, Sítio do Gerais, Guaribas, Caraibas, Passagem da Onça, Roçadão, Lixão, Barro Preto a Caetité	Noturno	33,839	67,678
18	Barra de Caetité, São Miguel, Olaria, Santa Luzia, Café Baiano, Palmeira, Lamarão a Caetité	Noturno	22,503	45,066
19	Barrinha 1, Candonga, Café Baiano, Palmeira, Lamarão a Caetité	Matutino	23,510	47,020
20	Barrinha 1, Candonga, Café Baiano, Palmeira, Lamarão a Caetité	Vespertino	23,510	47,020
21	Caminho Velho, Brejo, Pedra Grande, Bebedouro 1 e 2, Lagoa do Burro, Ponto de Manga, Candonga, Café Baiano, Palmeira, Lamarão a Caetité	Matutino	33,947	67,894
22	Caminho Velho, Brejo, Pedra Grande, Bebedouro 1, Bebedouro, Lagoa do Burro, Ponto de Manga, Candonga, Café Baiano, Palmeira, Lamarão a Caetité	Noturno	33,947	67,894
23	Cristina, Lagoa do Fundo, Paraguai, Ilha, Pirajá, Escadinha, Alto do Brás a Caetité	Noturno	32,967	65,934
24	Cuba, Cabeça da Vargem, Arapuá, Cabeça da Vargem 2, Maracujá, Sussuarana, Escadinha, Lagoa de Dentro, Mandacaru, Alto do Brás a Caetité	Matutino	46,880	93,760
25	Cuba, Cabeça da Vargem, Arapuá, Cabeça da Vargem 2, Maracujá, Sussuarana, Escadinha, Lagoa de Dentro, Mandacaru, Alto do Brás a Caetité	Vespertino	46,880	93,760
26	Gado Bravo 1 e 2, Brejo dos Padres, Pirajá, Escadinha, Alto do Brás a Caetité	Matutino	30,925	61,850
27	Gado Bravo 1 e 2, Brejo dos Padres, Pirajá, Escadinha, Alto do Brás a Caetité	Vespertino	30,925	61,850
28	Espinho a Caetité	Matutino	5,256	10,512
29	Lagoa do Serrote, Sussapara, Piripiri, Serrote, Cabeceira D'água, Craibas, Passagem da Onça, Tanque do Governo, Roçadão, Mocó, Barro Preto a Caetité	Noturno	33,136	66,272
30	Lagoa do Serrote, Sussapara, Piripiri, Serrote, Cabeceira D'água, Craibas, Passagem da Onça, Tanque do Governo, Roçadão, Mocó, Barro Preto a Caetité	Matutino	27,209	54,418
31	Morro do Basílio, Lagoa do Arroz, Tanquinho de Aroeira, Salinas, Tigre, Aroeira, Paraguai, Pirajá, Escadinha, Alto do Brás a Caetité	Vespertino	36,246	72,492
32	Pedra Grande, Bebedouro, Sítio da Manga, Barra de Caetité, Ponto de Manga, Candonga, Café Baiano, Palmeira, Lamarão a Caetité	Matutino	27,536	55,072
33	Cercado, Surado, Riacho do Pinto, Buracão dos Magalhães, Baixão dos Cais, Barrinha dos Cais, Gerais da Pindobeira, Lagoa do Mato, Malhada, Lagedinho, Contendas, Lagoa da Pedra, Maniaçu, Vargem Grande, Lagoa de Dentro, Lagoa de Fora, Volta dos Morros, Manoel Joaquim, Cachoeirinha, Mocó a Caetité	Matutino	91,965	183,930
34	Serra, Mangueira, Mata do Anguá, Anguá, Empoeira, Lamarão a Caetité	Matutino	18,471	36,942
35	Serra, Mangueira, Mata do Anguá, Anguá, Empoeira, Lamarão a Caetité	Vespertino	18,471	36,942
36	Sítio da Manga, Barra de Caetité, Candonga, Café Baiano, Palmeira, Lamarão a Caetité	Noturno	23,267	46,534
37	Prudente, Aguinha, Sítio dos Gerais, Guaribas, Cabeceira D'água, Craibas, Passagem da Onça, Roçadão, Mocó, Aeroporto a Caetité	Vespertino	39,859	79,718
38	Tucano, Vargem Formosa, Mutamba, Alto do Brás a Caetité	Matutino	26,394	52,788
39	Tucano, Vargem Formosa, Mutamba, Alto do Brás a	Vespertino	26,394	52,788

	Caetité			
40	Vargem do Anguá, Passagem da Onça, Roçadão, Mocó, Barro Preto a Caetité	Vespertino	19,853	39,706
41	Vargem do Anguá, Forquilha, Matinha, Barro Preto a Caetité	Matutino	15,078	30,156
42	Lagoa Grande, Lajes, Barbatimão, Brejo Sujo, Lagoa de Cima, Lagoa de Baixo, Passagem de Areia, Lagoa do Vilão, Vargem da Onça a Maniaçu	Vespertino	25,077	50,154
43	Lagoa Grande, Lajes, Barbatimão, Brejo Sujo, Lagoa de Cima, Lagoa de Baixo, Passagem de Areia, Lagoa do Vilão, Vargem da Onça a Maniaçu	Noturno	25,077	50,154
44	Taperinha, Lagoa Grande, Brejo Sujo, Lagoa de Cima, Lagoa de Baixo, Passagem de Areia, Lagoa do Vilão, Taperinha, Vargem da Onça, Cangalha a Maniaçu	Matutino	28,527	57,054
45	Taperinha, Lagoa do Vilão, Recanto, Ingazeira, Papagaio, Tanquinho, Vargem da Onça, Cangalha a Maniaçu	Noturno	20,385	40,770
46	Quessengue, Frio, Quebrada, Gameleira, Lagoa do Barro a Maniaçu	Matutino	23,006	46,012
47	Veredinha, Malhada, Lagedinho, Contendas, Lagoa da Pedra, Covas a Maniaçu	Matutino	18,661	37,322
48	Veredinha, Malhada, Lagedinho, Contendas, Lagoa da Pedra, Covas a Maniaçu	Noturno	18,661	37,322
49	Lagoa do Mato, Veredinha, Malhada, Lagedinho, Contendas, Lagoa da Pedra, Covas a Maniaçu	Vespertino	25,561	51,122
50	Pau D'Arco, Solidão, Angico da Formosa, Formosa 2, Alagoas, Lagoa do Alto a Maniaçu	Vespertino	29,080	58,160
51	Quebra Braço, Lagoa de Fora, Volta do Morro, Olho D'água, Lameiro, Angico, Lagoa de Dentro, Lagoa Redonda a Maniaçu	Matutino	26,818	53,636
52	Quebra Braço, Pinga, Morros, Fundo Dos Morros, Batateira, Lagoa Aparecida a Maniaçu	Vespertino	22,125	44,250
53	Serrote, Cabeceira D'água, Craíbas, Passagem da Onça, Tanque do Governo, Lagoa do Sebastião, Lagoa das Garças, Recreio, Davi, Cachoeirinha, Manoel Joaquim a Maniaçu	Matutino	34,628	69,256
54	Juazeiro, Colônia, Tapera, Garapa, Lagoa do Barro a Maniaçu	Matutino	20,240	40,480
55	Passagem de Areia, Lagoa do Vilão, Vargem da Onça, Recanto, Ingazeira, Papagaio, Tanquinho, Cangalha a Maniaçu	Matutino	17,504	35,008
56	Cercado, Surado, Riacho do Pinto, Buracão dos Magalhães, Baixão dos Cais, Pindobeira, Vereda dos Cais, Lagoa do Mato, Bueiro, Jacaré a Maniaçu	Noturno	42,535	85,070
57	Cercado, Surado, Riacho do Pinto, Buracão dos Magalhães, Baixão dos Cais, Pindobeira, Vereda dos Cais, Lagoa do Mato, Bueiro, Jacaré a Maniaçu	Matutino	42,535	85,070
58	Baixão dos Cais, Buracão dos Magalhães, Riacho do Pinto, Brejo, Vereda dos Cais, Lagoa do Mato, Bueiro, Jacaré, Lagoa do Alto a Maniaçu	Vespertino	30,269	60,538
59	Bangue, Papagaio, Baé, Mata a Maniaçu	Matutino	18,287	36,574
60	Barreiro, Lagoa da Pedra a Maniaçu	Noturno	10,608	21,216
61	Capão, Baixa dos Cardosos, Alagadiço, Bueiro, Jacaré, Lagoa do Alto a Maniaçu	Matutino	30,939	61,878
62	Cardoso, Jacaré, Bueiro, Lesbon, Contendas, Lagoa da Pedra, Rodeador, Covas a Maniaçu.	Matutino	16,217	32,434
63	Cardoso, Jacaré, Bueiro, Lesbon, Contendas, Lagoa da Pedra, Rodeador, Covas a Maniaçu	Vespertino	16,217	32,434

64	Cardoso, Jacaré, Bueiro, Lesbon, Contendas, Lagoa da Pedra, Rodeador, Covas a Maniaçu.	Noturno	16,217	32,434
65	Cercadinho, INB, Riacho da Vaca 1 e 2, Garapa, Lagoa do Barro a Maniaçu.	Matutino	22,352	44,704
66	Cercadinho, INB, Riacho da Vaca 1 e 2, Garapa, Lagoa do Barro a Maniaçu.	Vespertino	22,352	44,704
67	Cristal, Papamel, Toco de Braúna, Vereda das Cacimbas, Cacimbas, Tamboril, Encruzilhada, Umburana, Junquinho, Tabuleiro, Baraúna dos Abreus, Vargem Grande a Maniaçu	Noturno	32,579	65,178
68	Emboeira, Baixão, Riacho da Vaca, INB, Tamanduá, Melancial a Maniaçu	Noturno	22,234	44,468
69	Encruzilhada, Umburana, Tabuleiro, Braúna, Vargem Grande a Maniaçu	Vespertino	9,395	18,780
70	Encruzilhada, Umburana, Tabuleiro, Braúna, Vargem Grande a Maniaçu.	Noturno	9,395	18,780
71	Gameleira, Buracão, Angico, Garapa, Lagoa do Barro, Mão Curta a Maniaçu.	Matutino	24,156	48,312
72	Umbuzeiro, Vintém, Araçá, Umbu, Volta dos Morros, Lameiro, Angico, Lagoa de Fora, Lagoa de Dentro, Lagoa Redonda a Maniaçu.	Vespertino	32,035	64,070
73	Umbuzeiro, Vintém, Araçá, Umbu, Volta dos Morros, Lameiro, Angico, Lagoa de Fora, Lagoa de Dentro, Lagoa Redonda a Maniaçu	Noturno	32,035	64,070
74	Lesbon, Contendas, Lagoa da Pedra, Lagoa do Barro a Maniaçu	Matutino	12,743	25,486
75	Lesbon, Contendas, Lagoa da Pedra, Lagoa do Barro a Maniaçu	Vespertino	12,743	25,486
76	Jurema, Lagoa do Quebra, Baixão, Emboeira, Barreiro, Tamanduá, Melancial, Covas a Maniaçu	Matutino	22,584	45,168
77	Lagoa de Baixo, Competência, Passagem de Areia, Lagoa do Vilão, Vargem da Onça a Maniaçu	Matutino	17,259	34,518
78	Lagoa de Dentro, Lagoa de Fora, Lagoa de Dentro, Lagoa Redonda a Maniaçu	Matutino	14,399	28,798
79	Lagoa do Serrote, Sussapara, Lagoa das Garças, Davi, Cachoeirinha, Manoel Joaquim, Umbu a Maniaçu	Matutino	23,792	47,584
80	Lagoa do Serrote, Sussapara, Periperi, Venda, Mata, Baé, Banguê, Tanquinho, Cangalha a Maniaçu	Matutino	28,648	57,296
81	Rabicho, Barrinha, Lagoa das Cinzas, Sumidor, Quebra 02, Quebrada, Garapa, Lagoa do Barro a Maniaçu	Matutino	34,915	69,830
82	Sarrapeão, Pau Ferro, Juazeiro, Lagoinha, Baixão, Caldeirão, Mocambo, Colônia, Tapera, Garapa, Lagoa do Barro a Maniaçu	Matutino	40,520	81,040
83	Cercado, Vargem do Sal, Umbaúba, Lamarão, Riacho do Pinto, Brejo, Vereda dos Cais, Sítio da Manga, Bueiro, Jacaré, Lagoa do Alto a Maniaçu.	Vespertino	56,797	113,594
84	Tamboril, Encruzilhada, Umburana, Tabuleiro, Braúna, Vargem Grande a Maniaçu	Matutino	15,382	30,764
85	Tamboril, Lagoa Nova, Elefante, Curral Novo, Tanque Novo, Encruzilhada, Umburana, Tabuleiro, Baraúna dos Abreus, Junquinho, Vargem Grande a Maniaçu	Matutino	23,367	46,734
86	Tamboril, Lagoa Nova, Elefante, Curral Novo, Tanque Novo, Encruzilhada, Umburana, Tabuleiro, Baraúna dos Abreus, Junquinho, Vargem Grande a Maniaçu	Vespertino	23,367	46,734
87	Tanque do Padre, Soriano, São Simão, Papamel, Tanque do Padre, Soriano, São Simão, Morros, Pinga, Lagoa Aparecida a Maniaçu	Noturno	40,136	80,272
88	Vargem Grande, Junquinho, Lagoa Aparecida a Maniaçu	Vespertino	14,014	28,028

89	Barra de Caetité, Periperi, Boa Vista a Santa Luzia	Matutino	11,894	23,788
90	São Miguel, Olaria, Santa Luzia, Lagoa do Canto, Boa Vista a Santa Luzia	Matutino	11,725	23,450
91	São Miguel, Olaria, Santa Luzia, Lagoa do Canto, Boa Vista a Santa Luzia	Vespertino	11,725	23,450
92	São Miguel, Olaria, Santa Luzia, Lagoa do Canto, Boa Vista a Santa Luzia	Noturno	11,725	23,450
93	Limeira, Rodeador, Jacu, Lagoa das Vargem, Lagoa Azul, Tabua, Campinas, Cabeça da Onça, Lagoa Grande, Tabua a Santa Luzia	Matutino	25,550	51,100
94	Limeira, Lagoa dos Bois, Veredinha, Tanquinho, Lagoa Comprida, Baixão, Lagoa das Éguas, Lagoa do Canto, Cabeça da Onça, Lagoa Grande, Tabua a Santa Luzia	Vespertino	33,071	66,142
95	Pedra Grande, Bebedouro, Sítio da Manga, Barra de Caetité, São Miguel a Santa Luzia	Noturno	12,926	25,852
96	Limeira, Pau Ferro, Galho Torto, Barra do Cedro, Serragem, Jacu, Lagoa das Vargem, Lagoa Azul, Lagoa dos Bois, Veredinha, Lagoa Comprida, Caraíbas, Curicaca, Lagoa do Canto, Baixão, Lagoa das Éguas, Lagoa do Canto, Lagoa Grande, Tabua a Santa Luzia	Noturno	41,015	82,030
97	Lagoa do Vilão, Taperinha, Banguê, Ingazeira, Baé, Mata, Umbu, Manoel Joaquim a Cachoeirinha	Matutino	28,628	57,256
98	Cabeceira D'água, Serrote, Lagoa do Serrote, Sussapara, Periperi, Lagoa das Garças, Davi a Cachoeirinha	Matutino	16,584	33,168
99	Cabeceira D'água, Serrote, Craíbas, Passagem da Onça, Forquilha, Tanque do Governo, Davi, Cachoeirinha, Manoel Joaquim, Umbu a Cachoeirinha	Vespertino	26,009	52,018
100	Umbu, Manoel Joaquim, Tanque do Governo a Cachoeirinha	Matutino	13,759	27,518
101	Umbu, Sussapara, Periperi, Chão Duro, Manoel Joaquim a Cachoeirinha	Vespertino	16,799	33,598
102	Vargem da Onça, Lagoa do Vilão, Passagem de Areia, Ingazeira, Recanto, Papagaio, Baé, Mata, Venda, Umbu, Chão Duro, Manoel Joaquim a Cachoeirinha	Matutino	23,777	47,554
103	Vargem da Onça, Lagoa do Vilão, Passagem de Areia, Ingazeira, Recanto, Papagaio, Baé, Mata, Venda, Umbu, Chão Duro, Manoel Joaquim a Cachoeirinha	Vespertino	23,777	47,554
104	Lagoa do Sebastião, Lagoa das Garças, Recreio, Tucano, Lagoa do Serrote, Davi a Cachoeirinha	Vespertino	15,611	31,22
105	Lagoa Rasa, Lagoa do Barro, Pau Ferro, Mutuca, Umbuzeiro, Vintém, Araçá, Umbu, Manoel Joaquim a Cachoeirinha	Matutino	19,926	39,852
106	Lagoa Rasa, Lagoa do Barro, Pau Ferro, Mutuca, Umbuzeiro, Vintém, Araçá, Umbu, Manoel Joaquim a Cachoeirinha	Vespertino	19,926	39,852
107	Serragem, Barra do Cedro, Capivara 1 e 2, Moita, Pau a Pique, Manoel Vicente a Brejinho	Matutino	31,309	62,618
108	Serragem, Barra do Cedro, Capivara, Capivara 2, Moita, Pau a Pique, Manoel Vicente a Brejinho das Ametistas	Vespertino	31,309	62,618
109	Serragem, Barra do Cedro, Capivara, Capivara 2, Moita, Pau a Pique, Manoel Vicente a Brejinho das Ametistas	Noturno	31,309	62,618
110	Fazenda Mata, Açoita Cavalos 2, Cana Brava, Manoel Vicente a Brejinho das Ametistas	Matutino	15,719	31,438
111	Fazenda Mata, Açoita Cavalos 2, Cana Brava, Manoel Vicente a Brejinho das Ametistas	Vespertino	15,719	31,438
112	Fazenda Mata, Açoita Cavalos 2, Cana Brava, Manoel Vicente a Brejinho das Ametistas	Noturno	15,719	31,438
113	Açoita Cavalos 02, Açoita Cavalos 01, Manoel Vicente a	Matutino	13,088	26,176

	Brejinho das Ametistas			
114	Açoita Cavalo 02, Açoita Cavalo 01, Manoel Vicente a Brejinho das Ametistas	Vespertino	13,088	26,176
115	Açoita Cavalo 02, Açoita Cavalo 01, Manoel Vicente a Brejinho das Ametistas	Noturno	13,088	26,176
116	João Barroca, Fazenda Flores, Araticum, Curral Velho, Poção a Brejinho das Ametistas	Matutino	16,681	33,362
117	João Barroca, Fazenda Flores, Araticum, Curral Velho, Poção a Brejinho das Ametistas	Vespertino	16,681	33,362
118	João Barroca, Fazenda Flores, Araticum, Curral Velho, Poção a Brejinho das Ametistas	Noturno	16,681	33,362
119	Rio das Antas, Arrancador, Rio da Faca, Açoita Cavalo, Manoel Vicente a Brejinho das Ametistas	Matutino	20,501	41,002
120	Rio das Antas, Arrancador, Rio da Faca, Açoita Cavalo, Manoel Vicente a Brejinho das Ametistas	Vespertino	20,501	41,002
121	Rio das Antas, Arrancador, Rio da Faca, Açoita Cavalo, Manoel Vicente a Brejinho das Ametistas	Noturno	20,501	41,002
122	Araticum, Curral Velho, Poção a Brejinho das Ametistas	Noturno	10,315	20,630
123	Rio Grande, Felícia, Curral Velho, Poção a Brejinho das Ametistas	Matutino	23,104	46,208
124	Rio Grande, Felícia, Curral Velho, Poção a Brejinho das Ametistas	Vespertino	23,104	46,208
125	Mandacaru, Malhada do Juazeiro, Lagamar, Boqueirão, Oiterinho de Pedra, Veado Tolo a Pajeú	Matutino	19,876	39,752
126	Mandacaru, Malhada do Juazeiro, Lagamar, Boqueirão, Oiterinho de Pedra, Veado Tolo a Pajeú	Vespertino	19,876	39,752
127	Cristina, Olhos D'água, Lagoa do Fundo, Paraguai, Aroeira, Gameleira a Pajeú	Matutino	24,881	49,762
128	Cristina, Olhos D'água, Lagoa do Fundo, Paraguai, Aroeira, Gameleira a Pajeú	Vespertino	24,881	49,762
129	Salinas, Pé do Morro, Tanquinho de Aroeira, Cerrado, Vereda do Cercado, Tigre, Aroeira, Gameleira a Pajeú	Matutino	25,197	50,394
130	Salinas, Pé do Morro, Tanquinho de Aroeira, Cerrado, Vereda do Cercado, Tigre, Aroeira, Gameleira a Pajeú	Noturno	25,197	50,394
131	Lagoa do Fundo, Aguani, Paraguai, Aroeira, Gameleira a Pajeú	Matutino	18,912	37,824
132	Lagoa do Fundo, Aguani, Paraguai, Aroeira, Gameleira a Pajeú	Vespertino	18,912	37,824
133	Fazenda Nova, Caraíbas de Fora, Fazenda Nova 01, Barro Duro, Lagoa da Vaca, Lagoa da Vaca 01, Fazenda Novato, Quixaba, Pajeú, Boa Sorte a Pajeú	Matutino	36,832	73,664
134	Fazenda Nova, Caraíbas de Fora, Fazenda Nova 01, Barro Duro, Lagoa da Vaca, Lagoa da Vaca 01, Fazenda Novato, Quixaba, Pajeú, Boa Sorte a Pajeú	Vespertino	36,832	73,664
135	Pedra Grande, Aroeira, Gameleira, Invernada a Pajeú	Matutino	14,764	29,538
136	Pedra Grande, Aroeira, Gameleira, Invernada a Pajeú	Vespertino	14,764	29,538
137	Brejinho, Vereda do Cercado, Porcos, Cerrado, Tanquinho de Aroeira, Tigre, Aroeira, Gameleira a Pajeú	Matutino	22,094	44,180
138	Brejinho, Vereda do Cercado, Porcos, Cerrado, Tanquinho de Aroeira, Tigre, Aroeira, Gameleira a Pajeú	Vespertino	22,094	44,180
139	Tigre, Jatobazinho, Cabeça do Veado a Caldeiras	Matutino	15,303	30,606
140	Tigre, Jatobazinho, Cabeça do Veado a Caldeiras	Vespertino	15,303	30,606
141	Papamel, Cristal, Jatobá a Caldeiras	Noturno	26,330	52,660
142	Pindobeira, Jatobazinho, Fundo da Várzea, Baraúna dos Abreus, Pé do Morro, Lagoa Nova 01 e 02, Cabeça do Veado a Caldeiras	Matutino	25,171	50,342
143	Pindobeira, Jatobazinho, Fundo da Várzea, Baraúna dos	Vespertino	25,171	50,342

	Abreus, Pé do Morro, Lagoa Nova 01 e 02, Cabeça do Veado a Caldeiras			
144	Cacimba, Vereda das Cacimbas, Fundo da Vereda, Toco da Braúna, Papamel, Pedreiras, Cristal, Jatobá a Caldeiras	Matutino	42,391	84,782
145	Cacimba, Vereda das Cacimbas, Fundo da Vereda, Toco da Braúna, Papamel, Pedreiras, Cristal, Jatobá a Caldeiras	Vespertino	42,391	84,782
146	Sambaíba, Mocambo, Cachoeira, Chapada a Caldeiras	Matutino	26,705	53,410
147	Sapé, Caldeiras, André, Bom Sucesso a Caldeiras	Matutino	21,006	42,012
148	Sapé, Caldeiras, André, Bom Sucesso a Caldeiras	Vespertino	21,006	42,012
149	Varzinha, Barreira, Salinas a Campinas	Matutino	9,130	18,260
150	Varzinha 1, 2 e 3, São Pedro, Salinas a Campinas	Vespertino	10,850	21,700
151	Varzinha 1, 2 e 3, São Pedro, Salinas a Campinas	Noturno	10,850	21,700
152	Varzinha, Barreira, Salinas, Campinas, Lagoa Grande, Tabua a Santa Luzia	Noturno	19,256	38,512
153	Cana Brava, Varzinha, São Pedro, Salinas, Lameirão Jatobá, Lagoa Dantas Pai Joaquim a Campinas	Matutino	23,419	46,838
154	Cana Brava, Varzinha, São Pedro, Salinas, Lameirão Jatobá, Lagoa Dantas Pai Joaquim a Campinas	Vespertino	23,419	46,838
155	Veredinha, Tanquinho, Lagoa Comprida, Caraíbas, Mocó, Curicaca, Lagoa do Canto, Lagoa das Éguas, Baixão a Campinas	Matutino	28,250	56,500
156	Veredinha, Tanquinho, Lagoa Comprida, Caraíbas, Mocó, Curicaca, Lagoa do Canto, Lagoa das Éguas, Baixão a Campinas	Vespertino	28,250	56,500
157	Lagedo de Oroca, Pau Ferro, Vereda dos Macedos, Vargem do Sal, Bacamarte a Cercado	Matutino	25,217	50,434
158	Lagedo de Oroca, Pau Ferro, Vereda dos Macedos, Vargem do Sal, Bacamarte a Cercado	Vespertino	25,217	50,434
159	Paíol, Vargem do Sal, Lamarão, Bacamarte a Cercado	Matutino	20,396	40,792
160	Paíol, Vargem do Sal, Lamarão, Bacamarte a Cercado	Vespertino	20,396	40,792
161	Umbaúba, Vargem do Sal, Bacamarte a Cercado	Matutino	14,312	28,624
162	Umbaúba, Vargem do Sal, Bacamarte a Cercado	Vespertino	14,312	28,624
163	Barrinha dos Cais, Baixão dos Cais, Buracão dos Magalhães, Brejo, Riacho do Pinto, Surado a Cercado	Matutino	14,890	29,480
164	Barrinha dos Cais, Baixão dos Cais, Buracão dos Magalhães, Brejo, Riacho do Pinto, Surado a Cercado	Vespertino	14,890	29,480
165	Lagoa do Gerônimo, Gerais da Pindobeira, Pindobeira, Vereda dos Cais, Baixa Grande, Brejo, Surado a Cercado	Matutino	18,227	36,454
166	Lagoa do Gerônimo, Gerais da Pindobeira, Pindobeira, Vereda dos Cais, Baixa Grande, Brejo, Surado a Cercado	Vespertino	18,227	36,454
167	Vargem de Cima, Vargem de Baixo, Invernada, Rio Grande a Curral Velho	Matutino	19,017	38,034
168	Vargem de Cima, Vargem de Baixo, Invernada, Rio Grande a Curral Velho	Vespertino	19,017	38,034
169	João Barroca, Fazenda Flores, Araticum, Olho D'água dos Pires, Felícia, Sacoto a Curral Velho	Matutino	14,879	29,758
170	João Barroca, Fazenda Flores, Araticum, Olho D'água dos Pires, Felícia, Sacoto a Curral Velho	Vespertino	14,879	29,758
171	Curral Velho, Poção, Brejinho das Ametistas, Alto do Brás a Caetité	Matutino	36,745	73,490
172	Curral Velho, Poção, Brejinho das Ametistas, Alto do Brás a Caetité	Noturno	36,745	73,490
173	Baixão, Lagoinha, Caldeirão, Mocambo, Roçadinho a Juazeiro	Matutino	14,038	28,076
174	Quebrada 02, Passagem de Areia, Angico, Carrapato,	Matutino	23,459	46,918

	Colônia a Juazeiro			
175	Riacho da Vaca, Rega Pé, Colônia a Juazeiro	Matutino	7,631	15,626
176	Santa Maria, Sarapeão, Sítio, Pau Ferro, Juazeiro, Quessengue, Quebrada, Frios a Juazeiro	Matutino	26,295	52,590
177	Barra de Caetité, Sítio da Manga, Bebedouro, Caminho Velho, Brejo, Bebedouro a Pedra Grande	Matutino	16,054	32,108
178	Serra, Lagoa de Cima, Lagoa do Meio, Zabelê, Barreiro, Umburana, Ponto de Manga, Lagoa do Burro, Bebedouro, Pedra Grande, Barroca, Lage, Morais a Pedra Grande	Vespertino	34,417	68,834
179	Capão, Mercês, São Felipe, Alegre, Furadinho, Angico da Formosa, Formosa 02, Formosa 01 a Tamboril	Vespertino	34,110	68,220
180	Quebra Braço, Pinga, Morros, Batateira, Fundo dos Morros a Tamboril	Matutino	22,195	44,390
181	Quebra Braço, Pinga, Morros, Batateira, Fundo dos Morros a Tamboril	Vespertino	22,195	44,390
182	Curral Novo, Tanque Novo, Encruzilhada, Lagoa Nova, Elefante a Tamboril	Matutino	14,804	29,608
183	Curral Novo, Tanque Novo, Encruzilhada, Lagoa Nova, Elefante a Tamboril	Vespertino	14,804	29,608
184	Porcos, Fundo da Várzea, Jatobazinho, Furadinho, Baixa da Onça a Tamboril	Matutino	13,768	27,536
185	Porcos, Fundo da Várzea, Jatobazinho, Furadinho, Baixa da Onça a Tamboril	Vespertino	13,768	27,536
186	Solidão, Angico da Formosa, Formosa 02, Formosa 01, Alagoas, Alagoas de Baixo, Alagoas de Cima, Lagoa Nova a Tamboril	Matutino	24,535	49,070
187	Brejinho, Vereda do Cercado, Cerrado, Tanquinho de Aroeira, Lagoa do Arroz, Morro do Basílio a Tanquinho de Aroeira	Matutino	10,598	21,196
188	Brejinho, Vereda do Cercado, Cerrado, Tanquinho de Aroeira, Lagoa do Arroz, Morro do Basílio a Tanquinho de Aroeira	Vespertino	10,598	21,196
189	Cristina, Lagoa do Fundo, Paraguai, Aroeira, Tigre a Tanquinho de Aroeira	Matutino	16,586	33,172
190	Pirajá, Mata, Ilha, Paraguai a Aroeira	Matutino	13,028	26,056
191	Pirajá, Mata, Ilha, Paraguai a Aroeira	Vespertino	13,028	26,056
192	Porcos, Cerrado, Tanquinho de Aroeira, Tigre a Aroeira	Matutino	8,068	16,136
193	Porcos, Cerrado, Tanquinho de Aroeira, Tigre a Aroeira	Vespertino	8,068	16,136
194	Sambaíba, Rio do Tanque a Sambaíba	Matutino	6,558	13,116
195	Caetité, Lamarão, Palmeiras, Café Baiano, Santa Luzia, Tabua, Lagoa Grande a Campinas	Matutino	23,158	46,316
196	Caetité, Lamarão, Palmeiras, Café Baiano, Santa Luzia, Tabua, Lagoa Grande a Campinas	Vespertino	23,158	46,316
197	Caetité, Mocó, Cachoeirinha, Manoel Joaquim, Umbu, Jacaré, Bueiro, Lagoa do Mato, Vereda dos Cais, Surado a Cercado	Matutino	57,094	114,188
198	Caetité, Mocó, Cachoeirinha, Manoel Joaquim, Umbu, Jacaré, Bueiro, Lagoa do Mato, Vereda dos Cais, Surado a Cercado	Vespertino	57,094	114,188
199	Caetité, Mocó, Cachoeirinha, Manoel Joaquim, Umbu, Vargem Grande, Braúna, Tabuleiro, Umburana, Encruzilhada a Tamboril	Matutino	42,612	85,224
200	Japecanga, Rio do Tubi, Umbuzeiro, Vintém, Araçá, Pau Ferro, Lagoa do Barro, Mocó, Barro Preto a Caetité	Vespertino	31,041	62,082
201	Passagem de Areia, Angico, Carrapato, Garapa, Lagoa do Barro a Maniaçu	Matutino	13,979	27,958
02	Caetité, Alto do Brás, Escadinha, Pirajá, Aroeira,	Matutino	31,676	63,352

	Gameleira a Pajeú do Vento			
203	Caetité, Alto do Brás, Escadinha, Pirajá, Aroeira, Gameleira a Pajeú do Vento	Vespertino	31,676	63,352
204	Caetité, Alto do Brás, Escadinha, Pirajá, Aroeira, Gameleira a Pajeú do Vento	Noturno	31,676	63,352
205	Caetité, Alto do Brás a Brejinho das Ametistas	Matutino	29,739	59,478
206	Caetité, Alto do Brás a Brejinho das Ametistas	Vespertino	29,739	59,478
207	Caetité, Alto do Brás a Brejinho das Ametistas	Noturno	29,739	59,478
208	Caetité, Barro Preto, Mocó, Cachoeirinha a Maniaçu	Matutino	28,636	57,272
209	Caetité, Barro Preto, Mocó, Cachoeirinha a Maniaçu	Vespertino	28,636	57,272
210	Caetité, Barro Preto, Mocó, Cachoeirinha a Maniaçu	Noturno	28,636	57,272
211	Caetité, Lamarão, Palmeira, Café Baiano a Santa Luzia	Matutino	13,053	26,106
212	Caetité, Lamarão, Palmeira, Café Baiano a Santa Luzia	Vespertino	13,053	26,106
213	Caetité, Lamarão, Palmeira, Café Baiano a Santa Luzia	Noturno	13,053	26,106
214	Formosa 01 e 02, Lagoa da Cobra, Cajazeira, Porcos, Furadinho, Baixa da Onça a Tamboril	Matutino	19,112	38,224
215	Formosa 01 e 02, Lagoa da Cobra, Cajazeira, Porcos, Furadinho, Baixa da Onça a Tamboril	Vespertino	19,112	38,224
216	Serra, Galho Torto, Pau Ferro, Limeira, Lagoa dos Bois, Lagoa das Vargens, Lagoa Azul, Lagoa dos Bois, Tabua a Campinas	Matutino	22,940	45,880
217	Serra, Galho Torto, Pau Ferro, Limeira, Lagoa dos Bois, Lagoa das Vargens, Lagoa Azul, Lagoa dos Bois, Tabua a Campinas	Vespertino	22,940	45,880
218	Barreira, Cana Brava, Salina, Lameirão, Jatobá, Taquaril, Palmital, Tabua, Água Quente, Santa Luzia, Boa Vista, Café Baiano, Palmeira, Lamarão a Caetité	Vespertino	38,997	77,994
219	Barreira, Cana Brava, Salina, Lameirão, Jatobá, Taquaril, Palmital, Tabua, Água Quente, Boa Vista a Santa Luzia	Matutino	25,019	50,038
220	Caetité, Alto do Brás, Jatobá a Caldeiras	Matutino	64,067	128,134
221	Bairro Prisco Viana, Bairro Pedro Cruz, Bairro Ovídio Teixeira, Bairro Nossa Senhora da Paz, Bairro Buenos Aires, Bairro Rancho Alegre, Bairro Santa Rita a Bairro Pernambuco (Grupo Escolar Prof. Waldir Cardozo)	Matutino	10,387	20,774
222	Bairro Prisco Viana, Bairro Pedro Cruz, Bairro Ovídio Teixeira, Bairro Nossa Senhora da Paz, Bairro Buenos Aires, Bairro Rancho Alegre, Bairro Santa Rita a Bairro Pernambuco (Grupo Escolar Prof. Waldir Cardozo)	Vespertino	10,387	20,774

Caetité, 28 de dezembro de 2018

GEO VANT TOPOGRAFIA E PROJETOS LTDA – ME
 CNPJ: 29.294.197/0001-09

PROTOCOLO DE ASSINATURA(S)

O documento acima foi proposto para assinatura digital na plataforma Portal de Assinaturas Certisign. Para verificar as assinaturas clique no link: <https://www.portaldeassinaturas.com.br/Verificar/7BB7-8A14-E3F8-02FA> ou vá até o site <https://www.portaldeassinaturas.com.br:443> e utilize o código abaixo para verificar se este documento é válido.

Código para verificação: 7BB7-8A14-E3F8-02FA



Hash do Documento

28A4696D23AAA56B102D32AAE439D6BF82766E967D66F14EF9169BA5453693A2

O(s) nome(s) indicado(s) para assinatura, bem como seu(s) status em 18/01/2019 é(são) :

Adriana De Oliveira Cardoso - 030.899.305-52 em 18/01/2019

19:52 UTC-02:00

Tipo: Certificado Digital - PROCEDE BAHIA PROCESSAMENTO

E CERTIFICACAO DE DOC - 18.195.422/0001-25